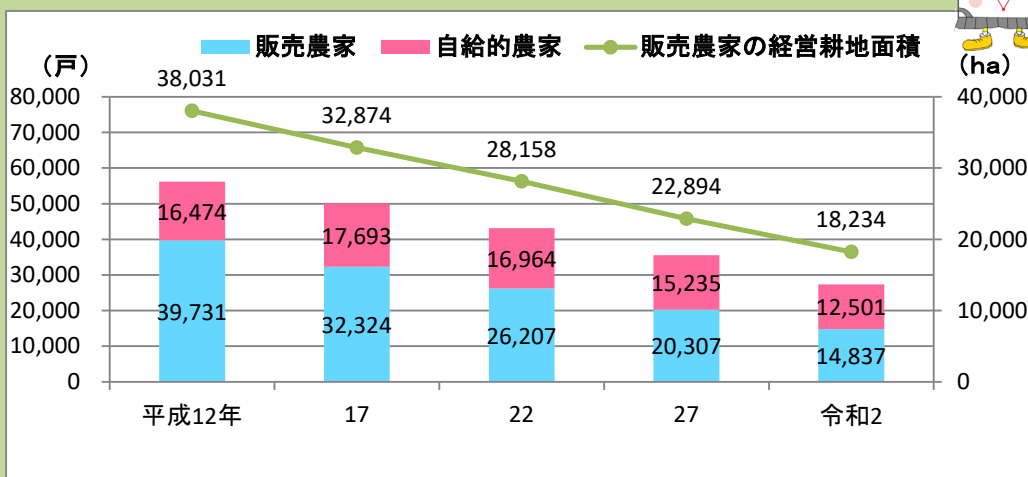
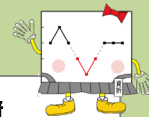


やまぐちけん のうりんすいさんぎょう
山口県の農林水産業

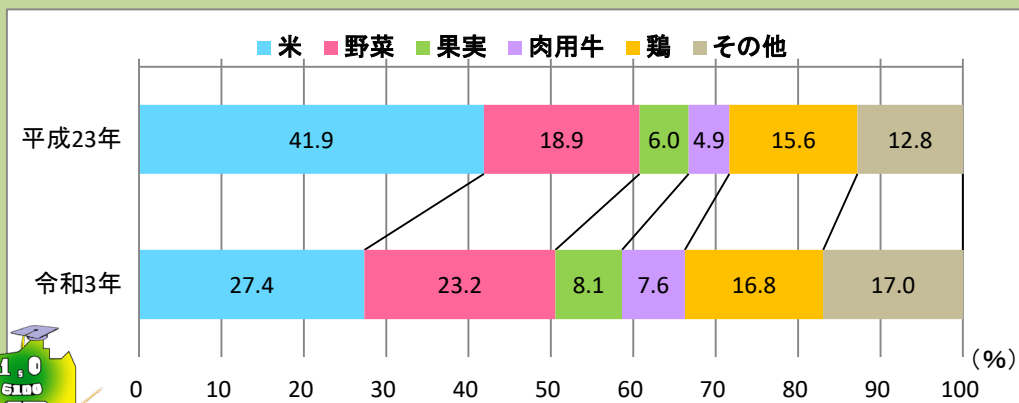


のうかすう すいひ
【農家数の推移】



農林業センサス(農林水産省)

のうさんぶつ ちくさんぶつ さんしゆつがく こうせいひ
【農産物・畜産物の産出額の構成比】



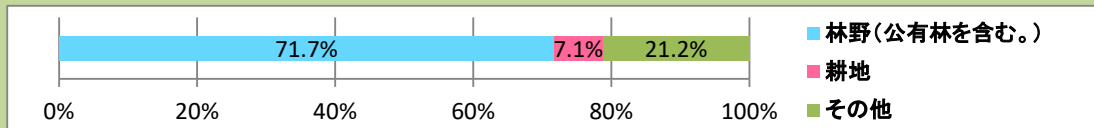
生産農業所得統計(農林水産省)



れいわ ねん がつ にちげんざい のうかすう こ へいせい ねん くら やく こへ
令和 2年 2月 1日 現在 の農家数は 27,338戸で、平成 27年 と比べると約 8,200戸減
はんばいのうか こ じきゅうてきのうか こ はんばいのうか
りました。そのうち、販売 農家は 14,837戸、自給 的 農家は 12,501戸、販売 農家の
わりあい
割合 は 54.3%となっています。

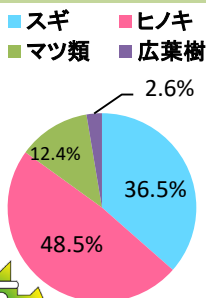
れいわ ねん のうぎょうさんしゆつがく おくえん こめ わりあい
また、令和3年の農業 産出 額は 643億円 で、そのうち米 の割合 が 27.4%となっ
ねんまえ くら やさい かじつ わりあい たか こめ わりあい ひく
ています。10年前 と比べると、野菜や果実などの割合 は高くなり、米 の割合 が低く
なっています。

【林野率（令和4年度）】

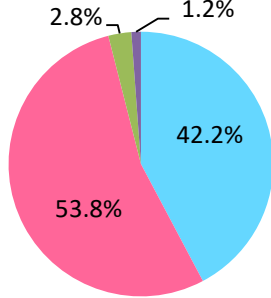


【樹種別民有林面積（令和4年度）】

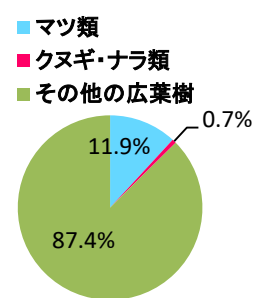
人工林の内訳



天然林の内訳

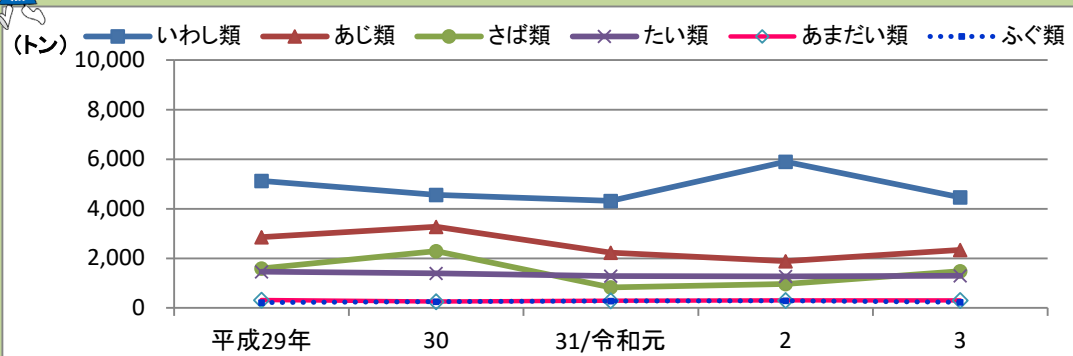


天然林の内訳



森林・林業統計要覧（県森林企画課）

【魚種別漁獲量の推移】



海面漁業生産統計調査（農林水産省）

令和4年度の林野面積は4,380.01平方キロメートルで、林野率（森林の占める割合）は、71.7%となっています。森林のうち、人工林の割合は42.2%、天然林の割合は53.8%となっています。また、アカマツを含むマツ類の割合は、人工林の12.4%、天然林11.9%となっています。

魚種別の漁獲量は、いわし類が最も多くなっています。