

Ⅱ 周南農林水産事務所管内の農林水産業の概要

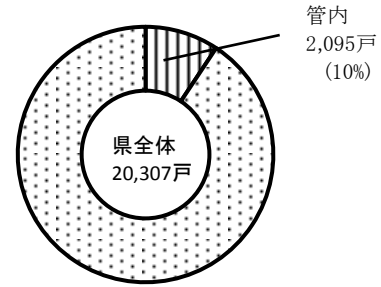
(平成30年5月作成)

1 農業

(1) 農家戸数

(2015年農業センサス)

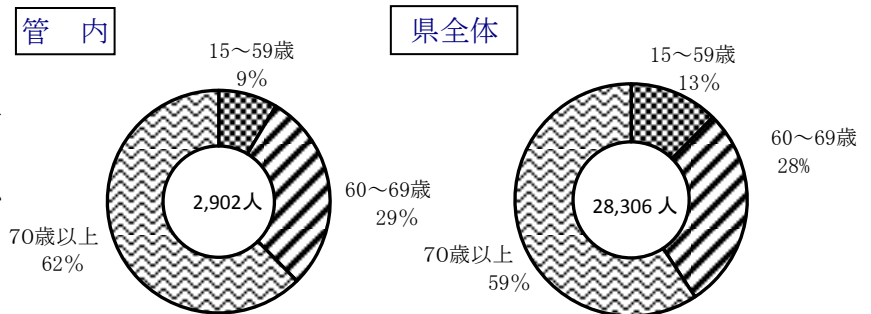
- ◇管内の農家戸数(自給的農家を除く)は2,095戸で、県全体(20,307戸)の10%を占めている。



(2) 農業就業人口

(2015年農業センサス)

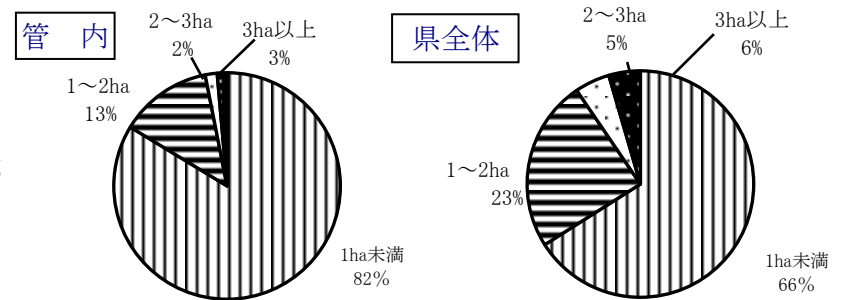
- ◇管内の農業就業人口は、2,902人で県全体(28,306人)の約10%を占めている。
- ◇管内の農業就業人口のうち70歳以上が62%を占めている。



(3) 1経営体当たり経営耕地面積

(2015年農業センサス)

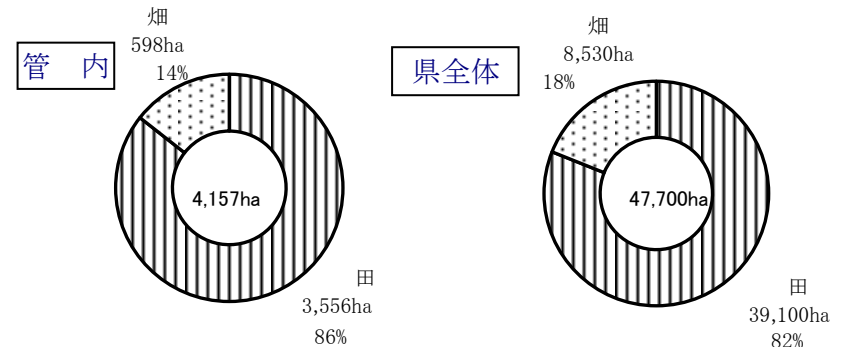
- ◇管内の1経営体の経営耕地面積は95aで、県平均(138a)に比べて規模が小さく、1ha未満の農家が82%を占めている。



(4) 耕地面積

(平成28年~29年山口農林水産統計年報)

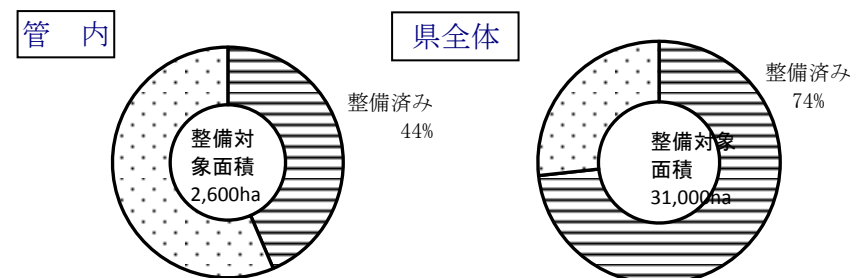
- ◇管内の耕地面積は4,157haで県全体(47,700ha)の約9%を占め、管内総土地面積(83,777ha)の5%を占めている。
- ◇管内の耕地面積の85%が田となっている。



(5) 生産基盤整備率

(平成29年度末、県農村整備課調べ)

- ◇管内の水田整備率は44%で、県平均の74%に比べて低い。



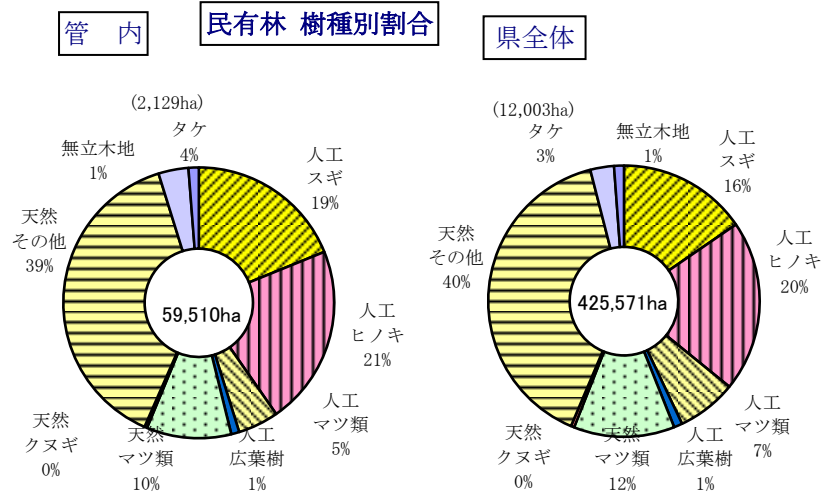
2 林業

(1) 森林面積（平成28年度山口県森林・林業統計要覧：小数点以下四捨五入のため、合計が一致しない場合あり）

◇管内の森林面積は61,246haで、県全体(437,056ha)の約14%を占め、管内総土地面積(83,777ha)の73%を占めている。そのうち、管内の私有林は59,510ha(97%)、国有林は1,737ha(3%)となっている。

◇管内の私有林の樹種別割合は、スギとヒノキの人工林が40%を占め、県全体(36%)を上回っている。

◇管内の竹林の面積は2,129haで県全体(12,003ha)の18%を占めている。

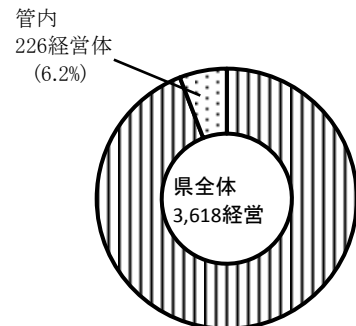


3 水産業

(1) 漁業経営体数

(2013年漁業センサス)

◇管内の漁業経営体数は226経営体で、県全体(3,618経営体)の6.2%を占めている。

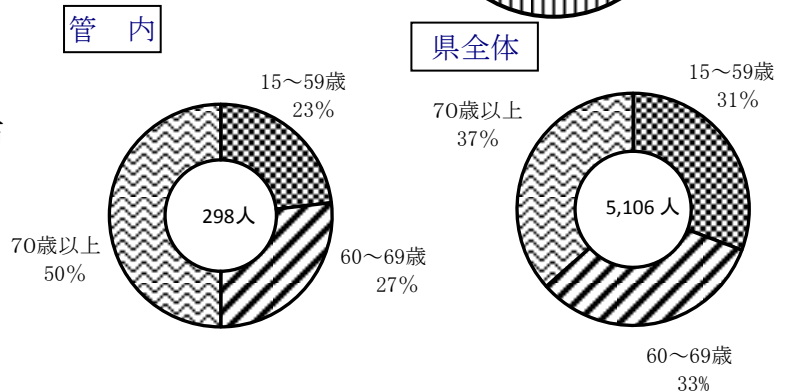


(2) 漁業就業者

(2013年漁業センサス)

◇管内の漁業就業者数、298人で県全体(5,106人)の約5.8%を占めている。

◇管内の漁業就業数のうち70歳以上が50%を占めている。



(3) 漁業生産量

(28～29山口農林水産統計年報)

◇管内の漁業生産量は1,425tで、県全体(28,977t)の4.9%を占めている。

