

ため池マップ 操作説明書

山口県 農林水産部 農村整備課

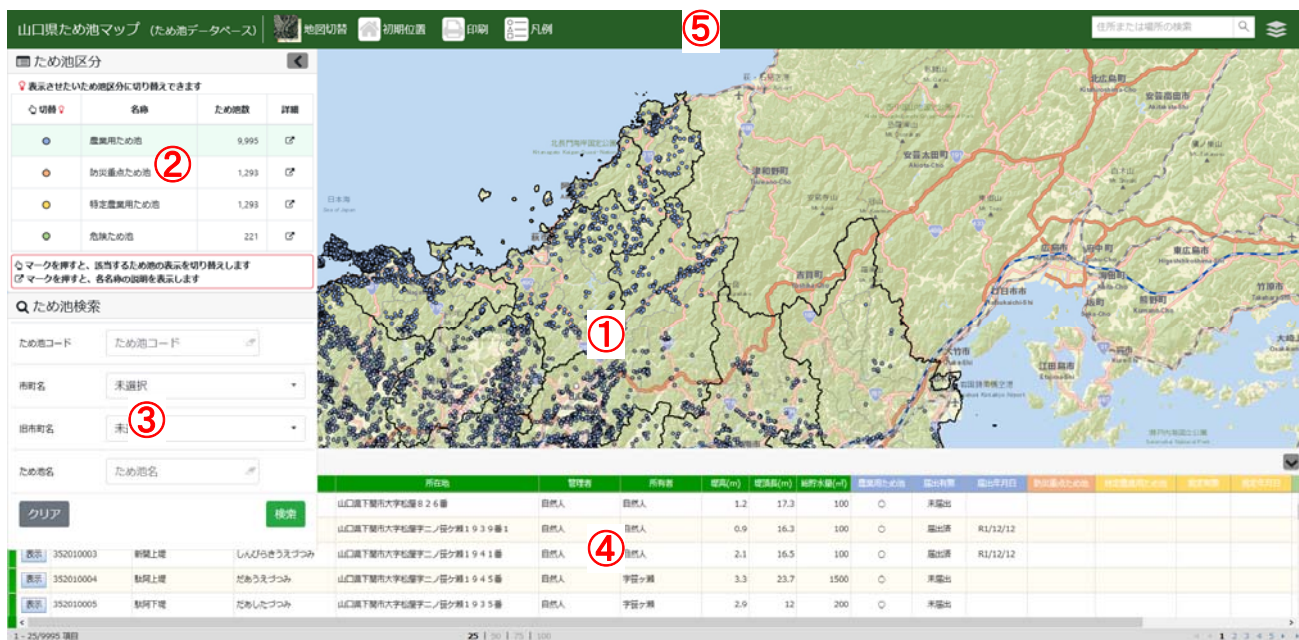
令和2年4月

目次



1	地図画面.....	1
1.1	画面の説明.....	1
1.2	表示するため池区分を変更する.....	2
1.3	ため池データを閲覧する.....	3
2	問い合わせ先.....	6
2.1	山口県農林水産部農村整備課 整備班.....	6

1 地図画面







1.1 画面の説明



画面の構成説明

番号	説明
①	地図画面です。
②	<p>ため池の表示切替メニューです。</p> <p>「農業用ため池」「防災重点ため池」「特定農業用ため池」「危険ため池」の表示の切り替えができます。</p> <p>右上の「<」ボタンでメニューを非表示にできます。</p> 
③	ため池の検索メニューです。
④	<p>検索結果を表示するコンテナです。</p> <p>右上の「V」ボタンでメニューを非表示にできます。</p> 
⑤	メニュー画面です。

メニューの機能

ボタン	機能名	説明
 地図切替	地図切替	背景図の表示を切り替えます。
 初期位置	初期位置	地図の表示の位置と倍率を初期に戻します。
 印刷	印刷	現在表示中の地図を画像ファイルとして出力します。
 凡例	凡例	凡例の表示と非表示を切り替えます。
<input type="text" value="住所または場所の検索"/> 	住所検索	住所検索を行い、地図に表示します。
	レイヤ表示切替	レイヤの表示と非表示を切り替えます。

1.2 表示するため池区分を変更する

- ①のどちらかをクリックすると、表示するため池が切り替わります。
同時にため池検索が実行され、該当するため池の一覧が表示されます。

 **ため池区分** 

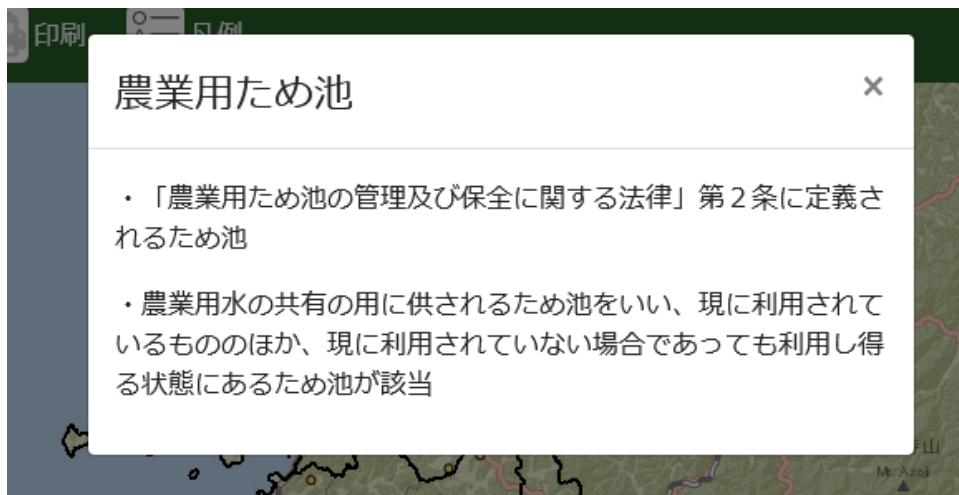
 表示させたいため池区分に切り替えできます

 切替 	名称	ため池数	詳細
<input checked="" type="radio"/>	農業用ため池	9,995	
<input type="radio"/>	防災重点ため池	1,293	
<input type="radio"/>	特定農業用ため池	1,293	
<input type="radio"/>	危険ため池	221	

 マークを押すと、該当するため池の表示を切り替えます

 マークを押すと、各名称の説明を表示します

- ②をクリックするとそれぞれの名称の説明が表示されます。



1.3 ため池データを閲覧する

1. ため池データの検索をする

Q ため池検索

① ため池コード


② 市町名

③ 旧市町名

④ ため池名

⑤

No	項目	説明
①	ため池コード	<p>ため池コードの指定ができます。部分一致での検索となります 入力欄右のアイコンをクリックすると入力内容をクリアできます。</p> <div style="border: 1px solid #ccc; padding: 5px; width: fit-content;"> <input type="text" value="355"/> <input style="border: 1px solid red; border-radius: 50%; width: 20px; height: 20px; vertical-align: middle;" type="button"/> </div>

②	市町名	市町名を選択できます。
③	旧市町名	旧市町名を選択できます。
④	ため池名	ため池名の指定ができます。部分一致での検索となります 入力欄右のアイコンをクリックすると入力内容をクリアできます。 
⑤	クリアボタン	設定した検索条件をクリアします。
⑥	検索ボタン	検索を実行します。 検索結果一覧コンテナに検索結果を表示します。

検索条件を設定して検索を実行します。

2. 検索結果を見る

ため池検索の結果は検索結果一覧コンテナに表示されます。

位置	ため池コード	ため池名	ふりがな	所在地	管理者
	355020059	古屋	ふるや	山口県阿武郡阿武町大字生賀字後田712番	自然人
	355020064	折掛	おりかけ	山口県阿武郡阿武町大字生賀字坂又565番	自然人
	355020065	熊田下	くまたしも	山口県阿武郡阿武町大字生賀字下堤2295番	自然人
	355020080	福谷	ふくたに	山口県阿武郡阿武町大字福田下字福谷堤791番1	農事組合法人 里
	355020081	長沢	ながさわ	山口県阿武郡阿武町大字福田上1108番	自然人

1 - 25/57 項目 25 | 50 | 75 | 100 

No	項目	説明
①	表示ボタン	図形の位置へ移動します。
②	ページ	真ん中の数字は1ページ当たりの表示件数です。25件、50件、75件、100件が設定できます。 右の数値はページ番号です。クリックすると指定したページのデータを表示します。

検索結果一覧コンテナの非表示中は地図画面右下の下記アイコンをクリックすると表示できます。



3. ため池を選択する

地図上のため池を選択すると、画面右にため池諸元が表示されます。

【城山の池】じょうやまのいけ - [353030056]		×
ため池諸元		
所在地	山口県大島郡周防大島町大字内入字城山 63番	
管理者		
所有者	自然人	
堤高(m)		2.9
堤頂長(m)		20
総貯水量(mi)		100
届出の有無	届出済	
届出年月日	2019/10/22	
防災重点ため池の 選定		
特定指定の有無		

番号	説明
①	クリックするたびに選択されているため池を拡大表示します。
②	ため池が密集している場合、複数のため池が選択され、諸元を表示するため池の切り替えができます。
③	ため池諸元を非表示にします。

2 問い合わせ先

2.1 山口県農林水産部農村整備課 整備班

〒753-8501 山口市滝町 1-1

Tel:083-933-3409

Fax:083-933-3429

E-mail:a17500@pref.yamaguchi.lg.jp