

# 海洋観測結果速報 (平生岩国定線調査)

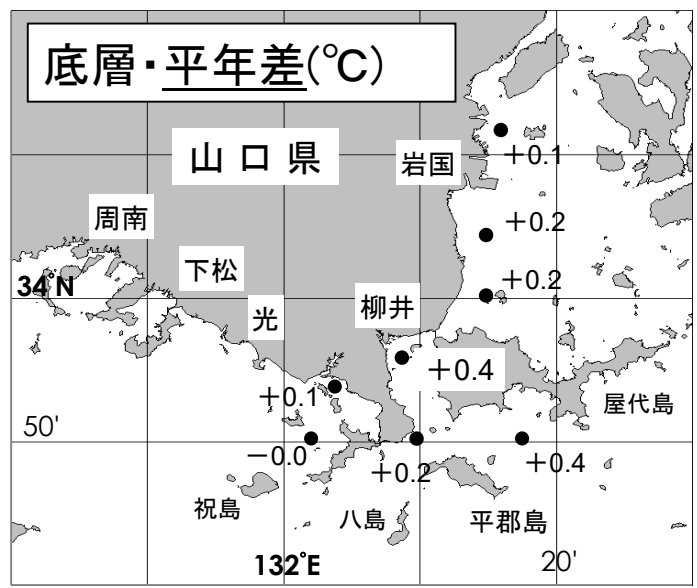
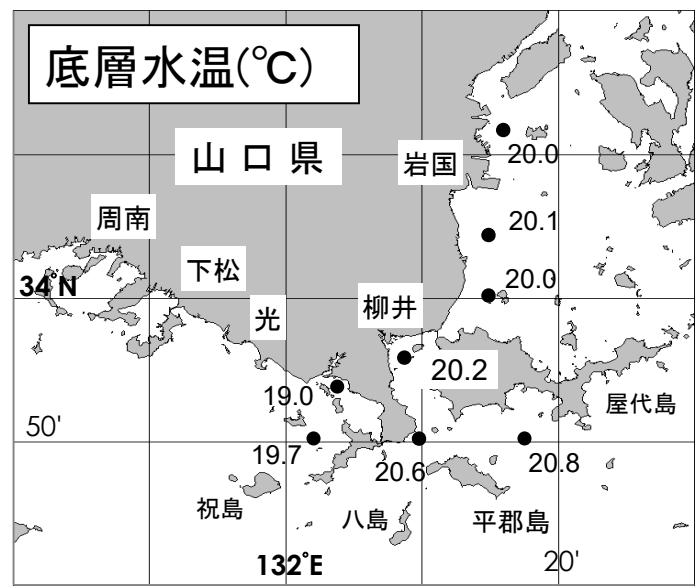
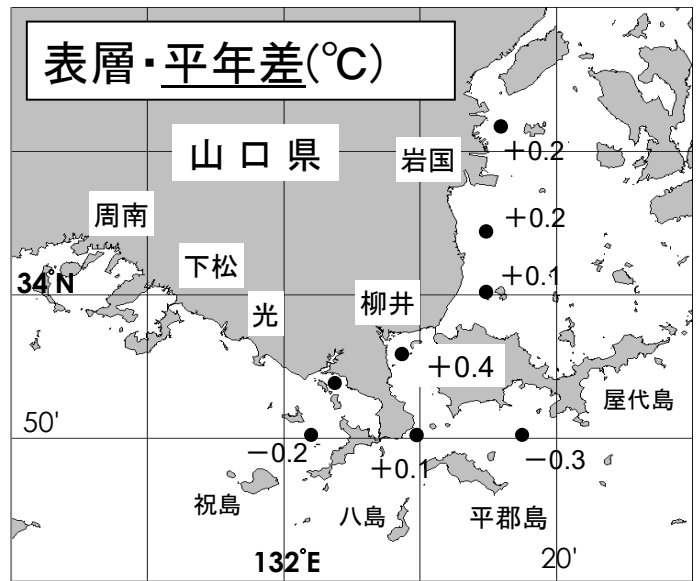
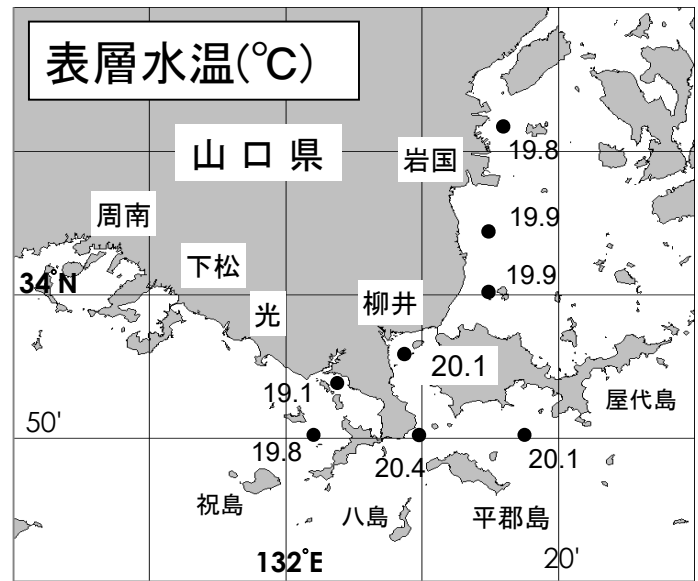
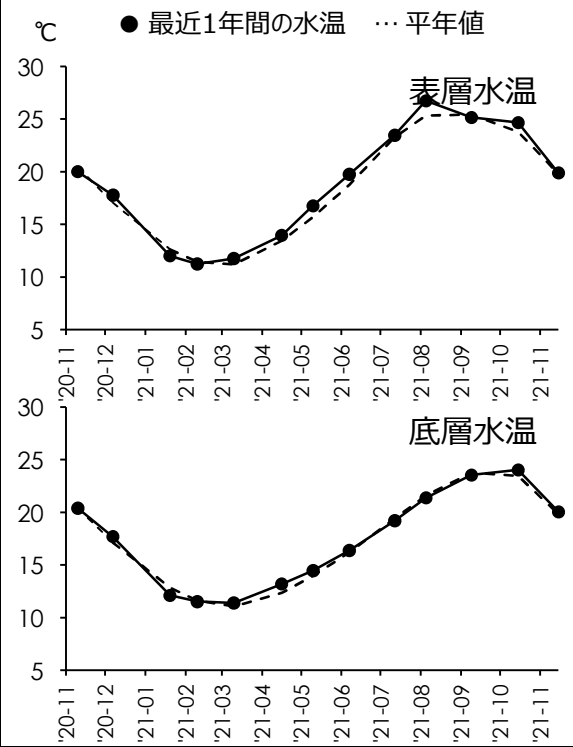
2021年 11月 15日 調査

山口県水産研究センター 内海研究部  
TEL:083-984-2116 FAX:083-984-2209

## 1. 水温

※全調査点の平均値

	表層	底層
観測値	19.9 °C	20.1 °C
平年差	+0.1 °C	+0.2 °C
前年差	-0.1 °C	-0.3 °C



◎ 概況 平年に比べて、表層では「高め基調の平年並み」、底層では「高め基調の平年並み」でした。

◎ 詳細 調査点ごとにみると、表層では19.1~20.4°C (平年差-0.3~+0.4°C) の範囲、底層では19.0~20.8°C (平年差-0.0~+0.4°C) の範囲にあり、平年に比べて、表層では「低め基調の平年並み」~「やや高め」、底層では「低め基調の平年並み」~「やや高め」でした。

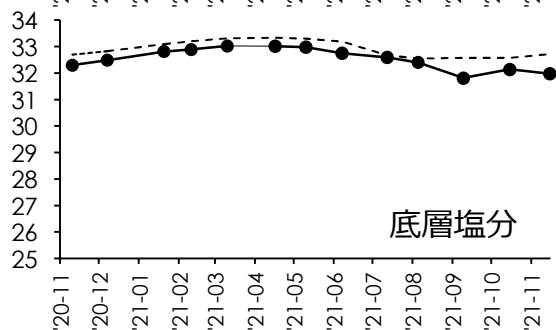
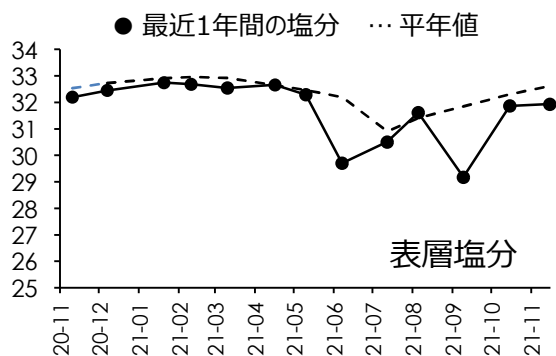
## 2. 塩分

◎ 概況 平年に比べて、表層では「かなり低め」、底層では「はなはだ低め」でした。

※全調査点の平均値

	表層	底層
観測値	31.93	31.98
平年差	-0.69	-0.75
前年差	-0.30	-0.30

◎ 詳細 調査点ごとにみると、表層では31.61～32.41の範囲、底層では31.63～32.39の範囲にあり、平年に比べて、表層では「はなはだ低め」～「やや低め」、底層では「はなはだ低め」～「かなり低め」でした。



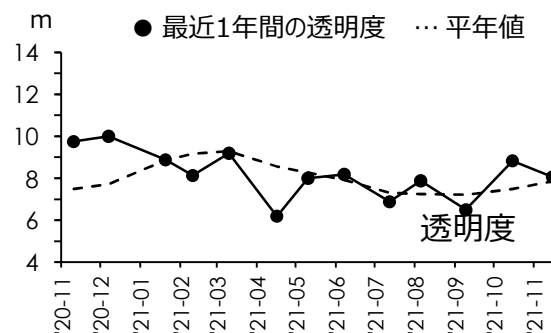
## 3. 透明度

◎ 概況 平年に比べて「高め基調の平年並み」でした。

※全調査点の平均値

	平均値
観測値	8.1 m
平年差	+0.2 m
前年差	-1.7 m

◎ 詳細 調査点ごとにみると、5.0～10.0mの範囲にあり、平年に比べて「やや低め」～「やや高め」でした。



## 4. 赤潮・クラゲ等の情報

◎ 赤潮

◎ クラゲ

◎ その他の情報



調査船「せと」

## 5. お知らせ

- ◎ 平年値における「平年」は 1996年(H8年)から2020年(R2年)までの25年間です。
- ◎ 「底層」は 海底から1m上の層 です。
- ◎ 次回の観測は 12月上旬 の予定です。天候などによって変更になる場合があります。
- ◎ 観測結果は 山口県のWEBサイト「海鳴りネットワーク」にも掲載しています。

海鳴りネットワーク

検索