

海洋観測結果速報 (周防灘定線調査)

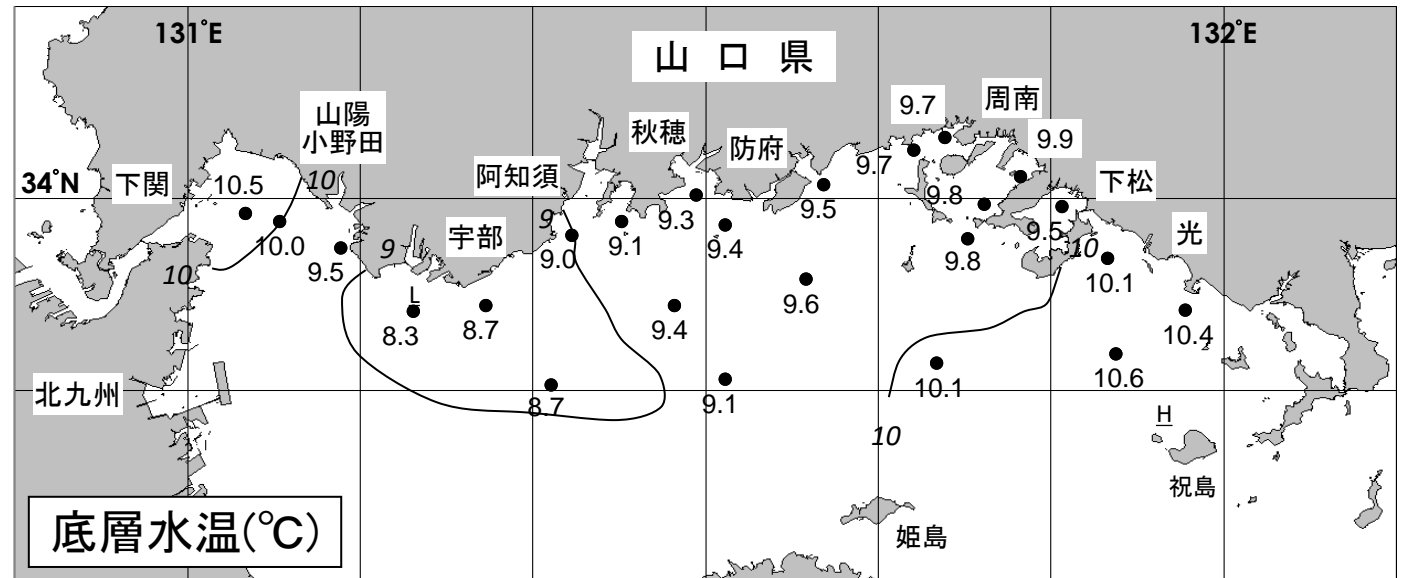
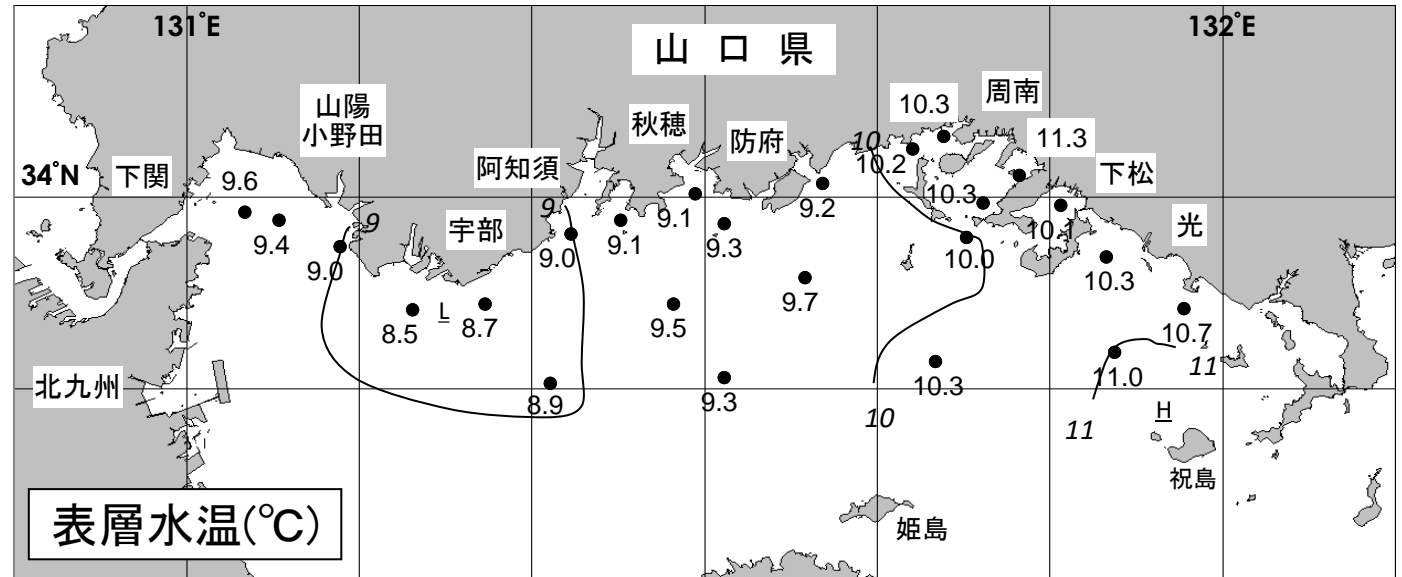
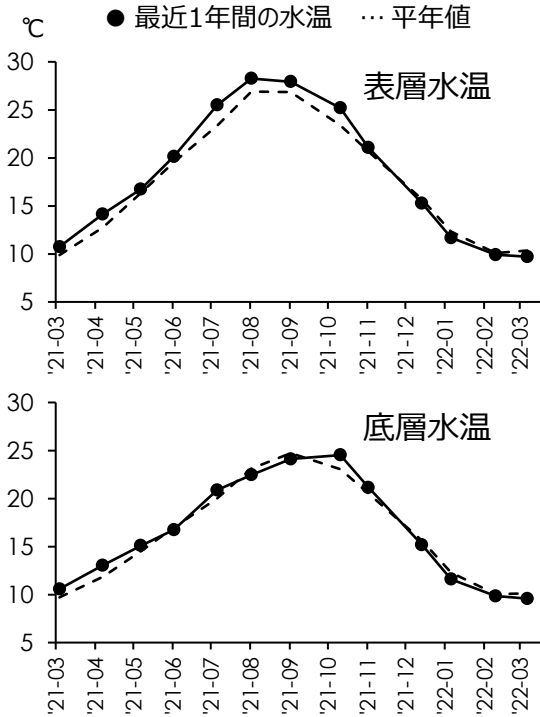
2022年3月4-7日 調査

山口県水産研究センター 内海研究部
TEL:083-984-2116 FAX:083-984-2209

1. 水温

※全調査点の平均値

	表層	底層
観測値	9.7 °C	9.6 °C
平年差	-0.6 °C	-0.5 °C
前年差	-1.0 °C	-1.0 °C



◎ 概況 平年に比べて、表層では「やや低め」、底層では「やや低め」でした。

◎ 詳細 調査点ごとにみると、表層では8.5~11.3°C (平年差-1.2~+0.0°C) の範囲、底層では8.3~10.6°C (平年差-1.1~+0.1°C) の範囲にあり、平年に比べて、表層では「かなり低め」~「高め基調の平年並み」、底層では「かなり低め」~「高め基調の平年並み」でした。

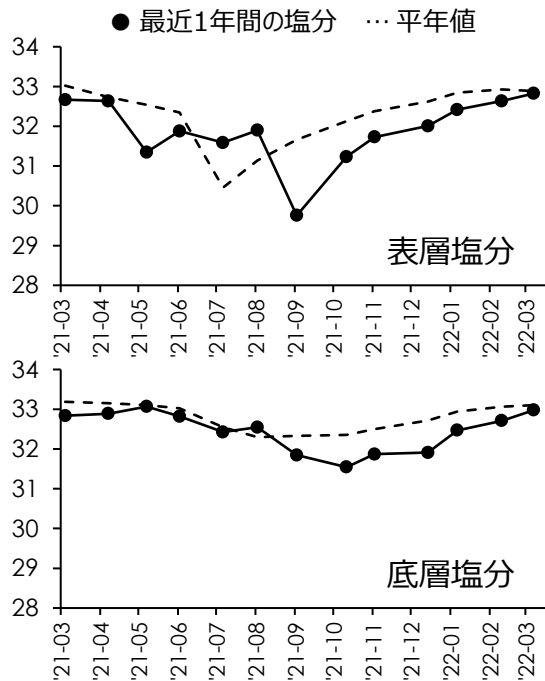
2. 塩分

◎ 概況 平年に比べて、表層では「低め基調の平年並み」、底層では「低め基調の平年並み」でした。

※全調査点の平均値

	表層	底層
観測値	32.82	32.98
平年差	-0.07	-0.13
前年差	+0.20	+0.10

◎ 詳細 調査点ごとにみると、表層では32.37～33.46の範囲、底層では32.51～34.10の範囲にあり、平年に比べて、表層では「やや低め」～「やや高め」、底層では「かなり低め」～「かなり高め」でした。



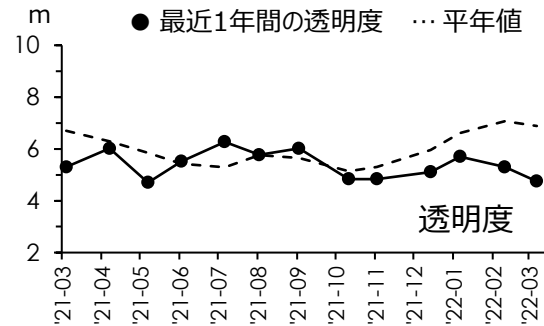
3. 透明度

◎ 概況 平年に比べて「やや低め」でした。

※全調査点の平均値

	平均値
観測値	4.8 m
平年差	-2.1 m
前年差	-0.6 m

◎ 詳細 調査点ごとにみると、2.0～8.0mの範囲にあり、平年に比べて「はなはだ低め」～「かなり高め」でした。



4. 赤潮・クラゲ等の情報

◎ 赤潮

◎ クラゲ

◎ その他の情報



調査船「せと」

5. お知らせ

- ◎ 周防灘定線調査は 毎月上旬に実施しています。
- ◎ 平年値における「平年」は 1991年(H3年)から2020年(R2年)まで の30年間です。
- ◎ 「底層」は 海底から1m上の層 です。
- ◎ 次回の観測は 4月上旬 の予定です。天候などによって変更になる場合があります。
- ◎ 観測結果は 山口県のWEBサイト「海鳴りネットワーク」にも掲載しています。