

海洋観測結果速報 (周防灘定線調査)

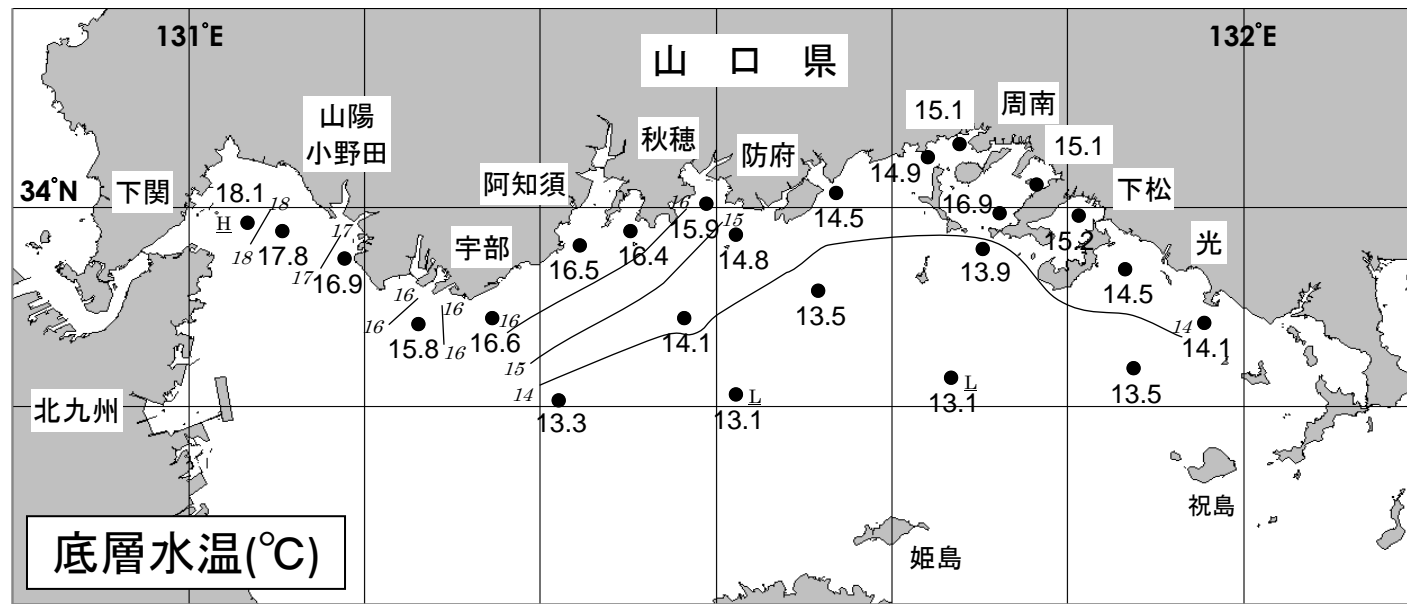
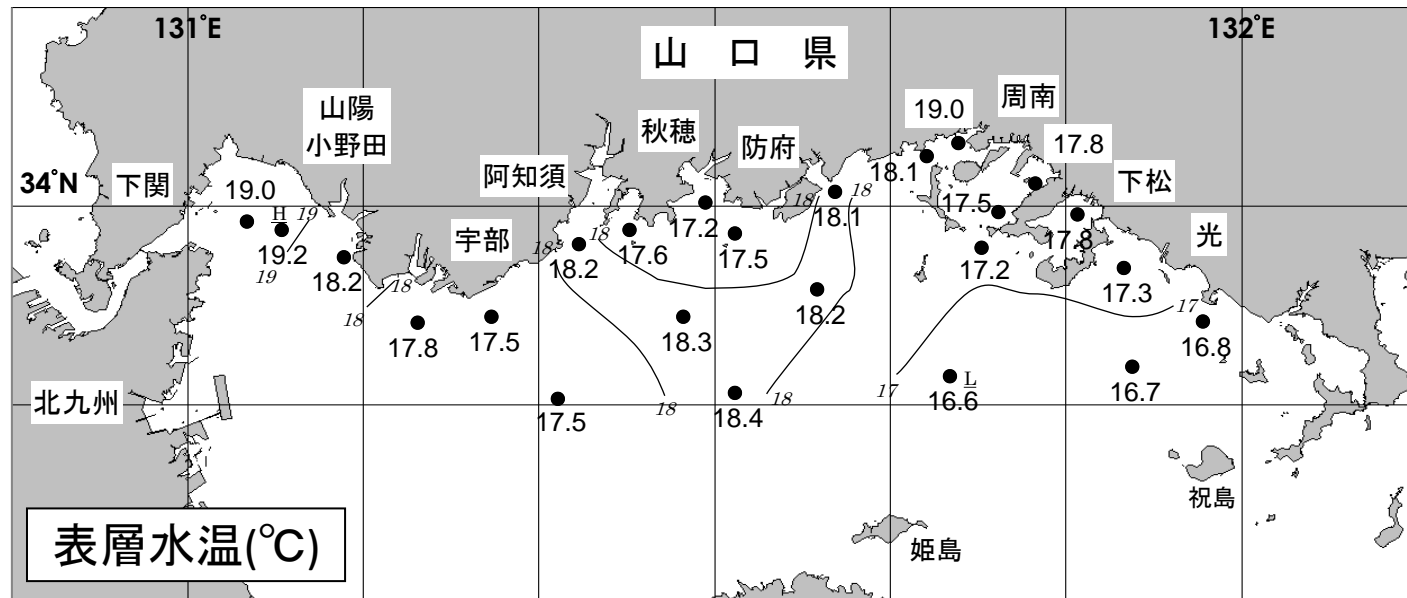
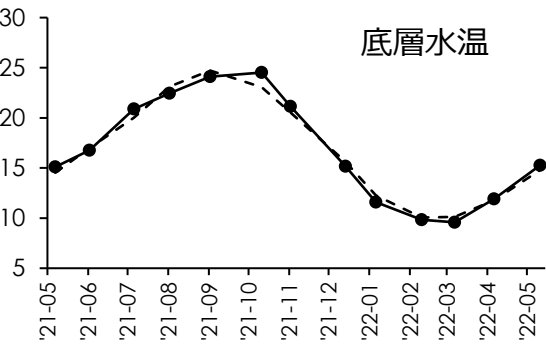
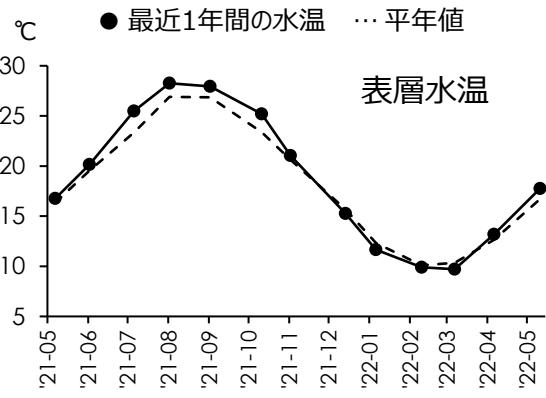
2022年5月8・11日調査

山口県水産研究センター 内海研究部
TEL:083-984-2116 FAX:083-984-2209

1. 水温

※全調査点の平均値

	表層	底層
観測値	17.8℃	15.3℃
平年差	+1.1℃	+0.5℃
前年差	+1.0℃	+0.2℃



◎ 概況 平年に比べて、表層では「やや高め」、底層では「高め基調の平年並み」でした。

◎ 詳細 調査点ごとにみると、表層では16.6～19.2℃（平年差+0.0～+2.4℃）の範囲、底層では13.1～18.1℃（平年差-0.4～+2.3℃）の範囲にあり、平年に比べて、表層では「高め基調の平年並み」～「はなはだ高め」、底層では「低め基調の平年並み」～「はなはだ高め」でした。

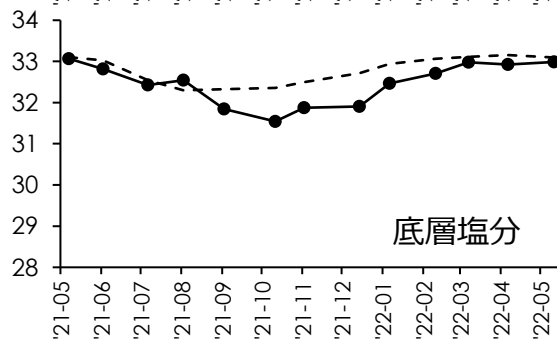
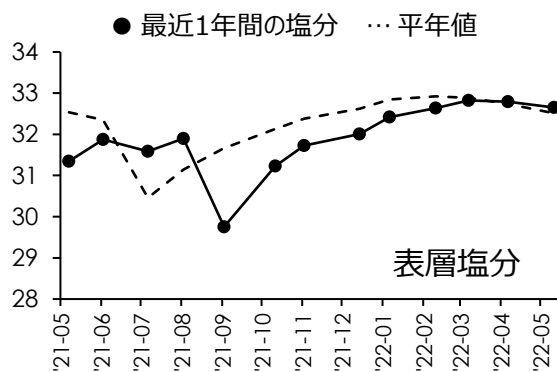
2. 塩分

◎ 概況 平年に比べて、表層では「高め基調の平年並み」、底層では「低め基調の平年並み」でした。

※全調査点の平均値

	表層	底層
観測値	32.66	32.99
平年差	+0.14	-0.10
前年差	+1.30	-0.10

◎ 詳細 調査点ごとにみると、表層では32.07～33.12の範囲、底層では32.46～33.29の範囲にあり、平年に比べて、表層では「やや低め」～「やや高め」、底層では「はなはだ低め」～「高め基調の平年並み」でした。



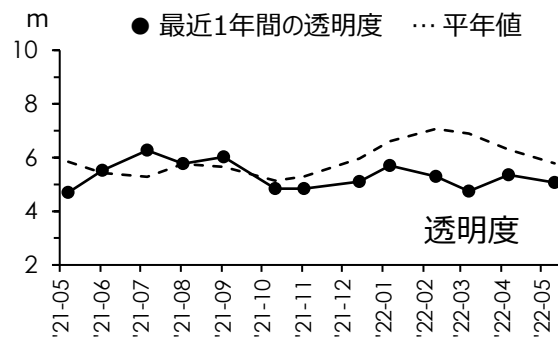
3. 透明度

◎ 概況 平年に比べて「低め基調の平年並み」でした。

※全調査点の平均値

	-
観測値	5.1 m
平年差	-0.7 m
前年差	+0.4 m

◎ 詳細 調査点ごとにみると、3.0～9.0mの範囲にあり、平年に比べて「かなり低め」～「かなり高め」でした。



4. 赤潮・クラゲ等の情報

◎ 赤潮

◎ クラゲ

◎ その他の情報



調査船「せと」

5. お知らせ

- ◎ 周防灘定線調査は 毎月上旬に実施しています。
- ◎ 平年値における「平年」は 1991年(H3年)から2020年(R2年)までの30年間です。
- ◎ 「底層」は 海底から1m上の層です。
- ◎ 次回の観測は 6月上旬の予定です。天候などによって変更になる場合があります。
- ◎ 観測結果は 山口県のWEBサイト「海鳴りネットワーク」にも掲載しています。

海鳴りネットワーク

検索