

海洋観測結果速報 (周防灘定線調査)

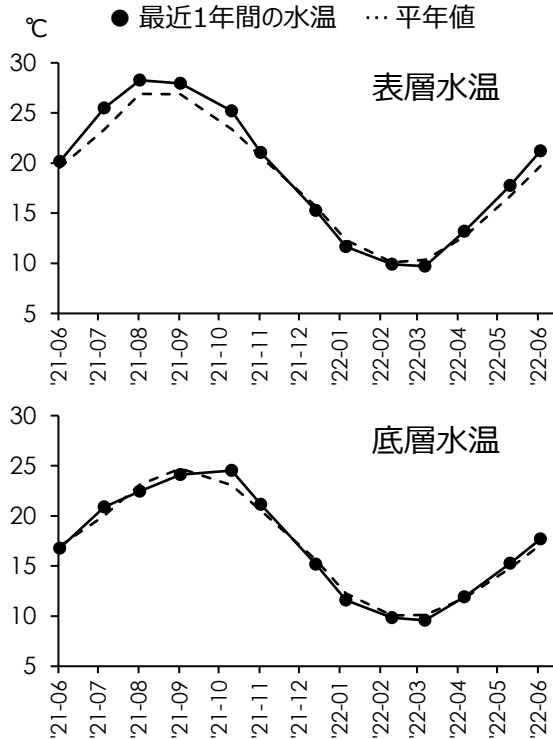
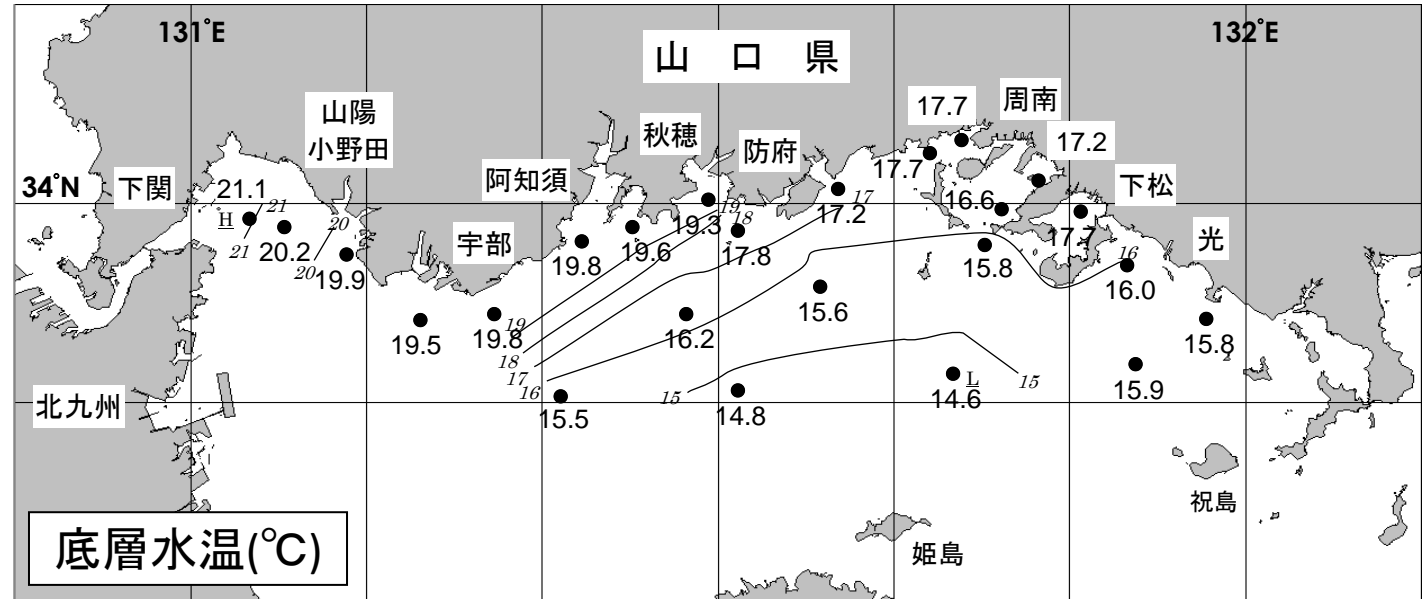
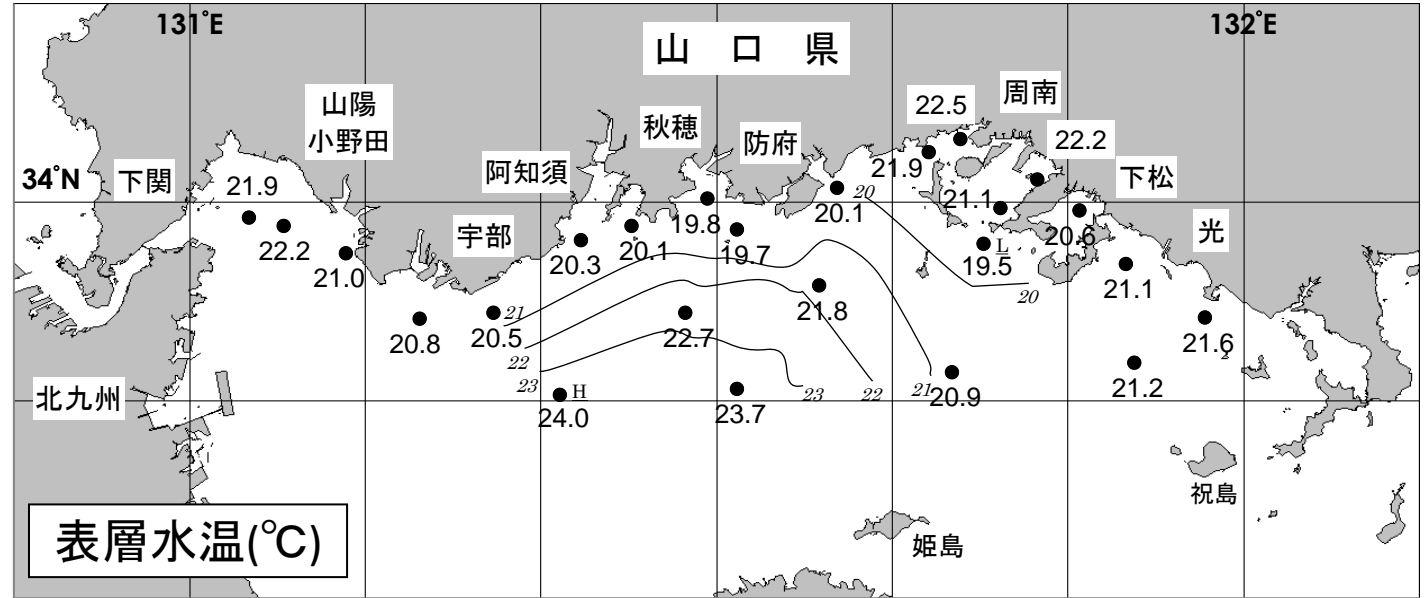
2022年6月2・3日調査

山口県水産研究センター 内海研究部
TEL:083-984-2116 FAX:083-984-2209

1. 水温

※全調査点の平均値

	表層	底層
観測値	21.2℃	17.7℃
平年差	+1.5℃	+0.6℃
前年差	+1.1℃	+0.9℃



◎ 概況 平年に比べて、表層では「かなり高め」、底層では「やや高め」でした。

◎ 詳細 調査点ごとにみると、表層では19.5～24.0℃（平年差+0.3～+4.5℃）の範囲、底層では14.6～21.1℃（平年差-0.4～+1.8℃）の範囲にあり、平年に比べて、表層では「高め基調の平年並み」～「はなはだ高め」、底層では「低め基調の平年並み」～「かなり高め」でした。

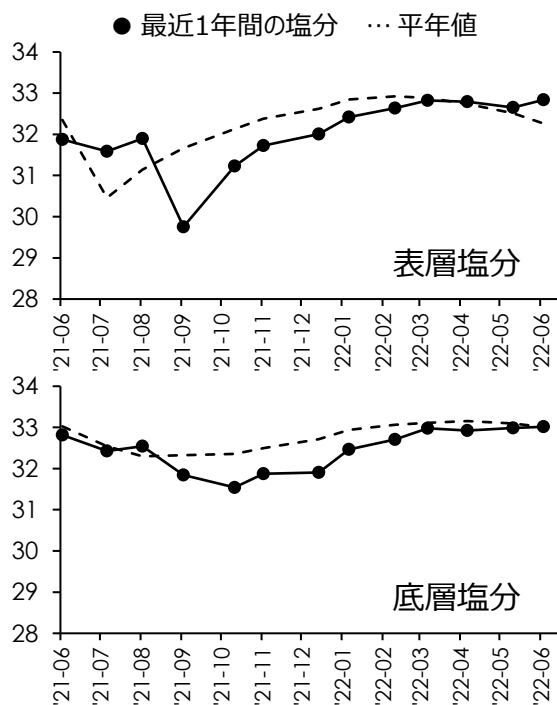
2. 塩分

◎ 概況 平年に比べて、表層では「高め基調の平年並み」、底層では「高め基調の平年並み」でした。

※全調査点の平均値

	表層	底層
観測値	32.84	33.02
平年差	+0.57	+0.01
前年差	+1.00	+0.20

◎ 詳細 調査点ごとにみると、表層では32.53～33.02の範囲、底層では32.74～33.32の範囲にあり、平年に比べて、表層では「高め基調の平年並み」～「やや高め」、底層では「やや低め」～「やや高め」でした。



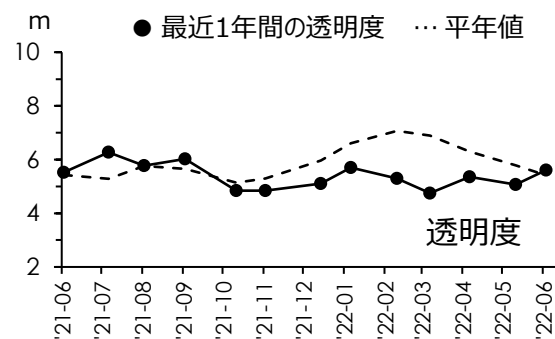
3. 透明度

◎ 概況 平年に比べて「高め基調の平年並み」でした。

※全調査点の平均値

	平均値
観測値	5.6 m
平年差	+0.2 m
前年差	+0.1 m

◎ 詳細 調査点ごとにみると、2.5～10.5mの範囲にあり、平年に比べて「やや低め」～「かなり高め」でした。



4. 赤潮・クラゲ等の情報

◎ 赤潮

◎ クラゲ

◎ その他の情報



調査船「せと」

5. お知らせ

- ◎ 周防灘定線調査は 毎月上旬に実施しています。
- ◎ 平年値における「平年」は 1991年(H3年)から2020年(R2年)までの30年間です。
- ◎ 「底層」は 海底から1m上の層です。
- ◎ 次回の観測は 7月上旬 の予定です。天候などによって変更になる場合があります。
- ◎ 観測結果は 山口県のWEBサイト「海鳴りネットワーク」にも掲載しています。

海鳴りネットワーク

検索