

海洋観測結果速報 (平生岩国定線調査)

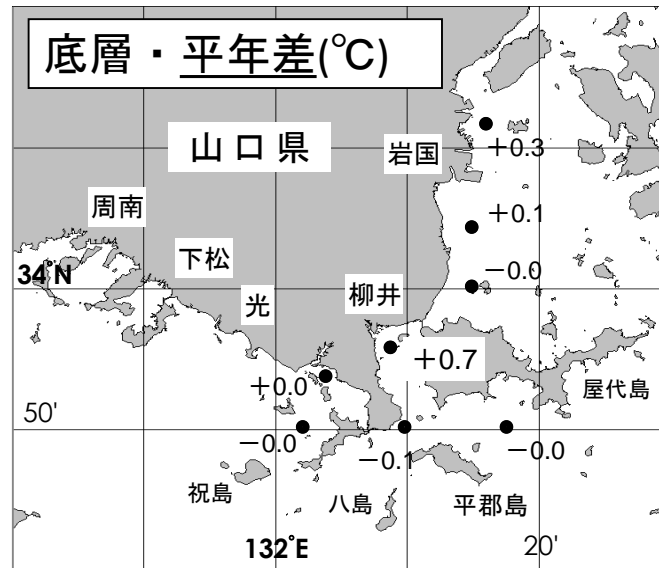
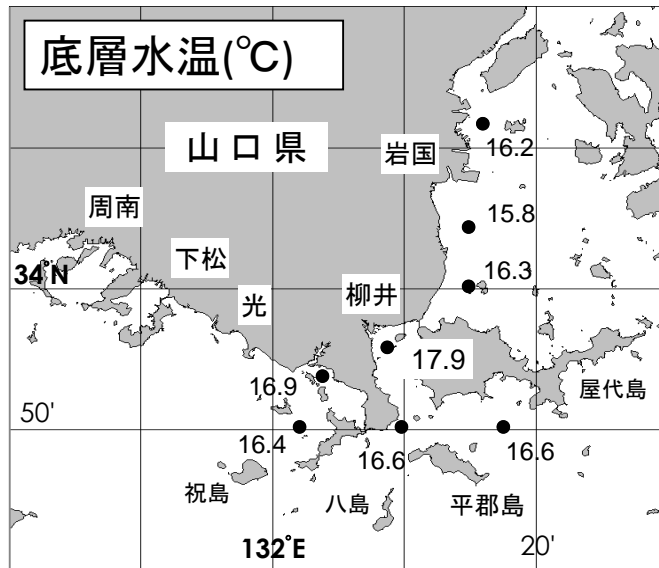
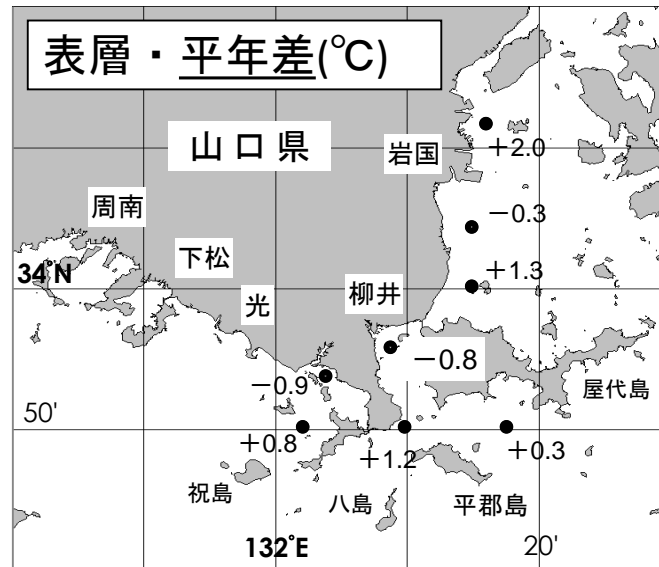
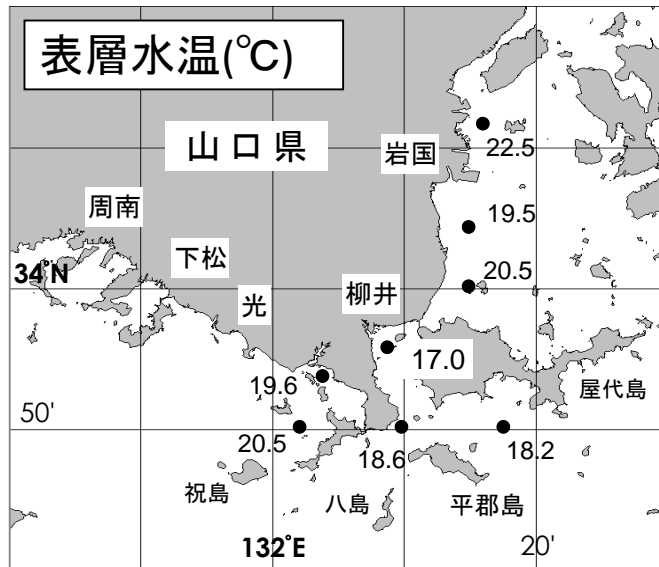
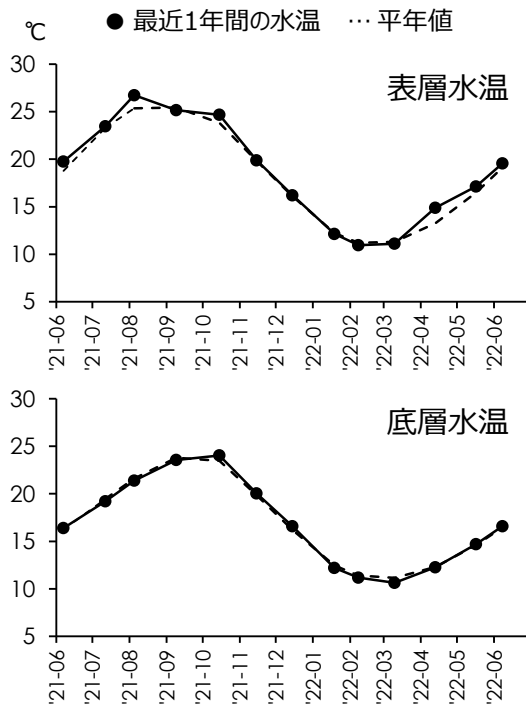
2022年 6月 8・9日 調査

山口県水産研究センター 内海研究部
TEL:083-984-2116 FAX:083-984-2209

1. 水温

※全調査点の平均値

| | 表層 | 底層 |
|-----|---------|---------|
| 観測値 | 19.6 °C | 16.6 °C |
| 平年差 | +0.4 °C | +0.1 °C |
| 前年差 | -0.2 °C | +0.2 °C |



◎ 概況 平年に比べて、表層では「高め基調の平年並み」、底層では「高め基調の平年並み」でした。

◎ 詳細 調査点ごとにみると、表層では17.0～22.5℃ (平年差-0.9～+1.10℃) の範囲、底層では15.8～17.9℃ (平年差-0.1～+0.7℃) の範囲にあり、平年に比べて、表層では「やや低め」～「かなり高め」、底層では「低め基調の平年並み」～「かなり高め」でした。

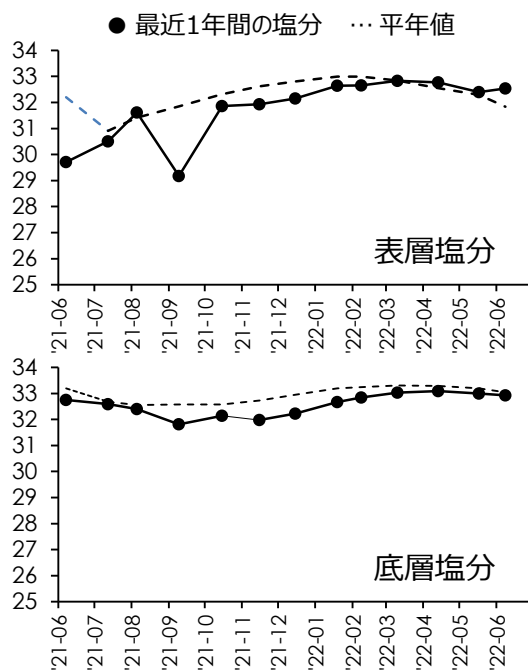
2. 塩分

◎ 概況 平年に比べて、表層では「高め基調の平年並み」、底層では「低め基調の平年並み」でした。

※全調査点の平均値

| | 表層 | 底層 |
|-----|-------|-------|
| 観測値 | 32.54 | 32.93 |
| 平年差 | +0.70 | -0.12 |
| 前年差 | +2.80 | +0.20 |

◎ 詳細 調査点ごとにみると、表層では31.91～33.05の範囲、底層では32.66～33.12の範囲にあり、平年に比べて、表層では「低め基調の平年並み」～「やや高め」、底層では「低め基調の平年並み」～「低め基調の平年並み」でした。



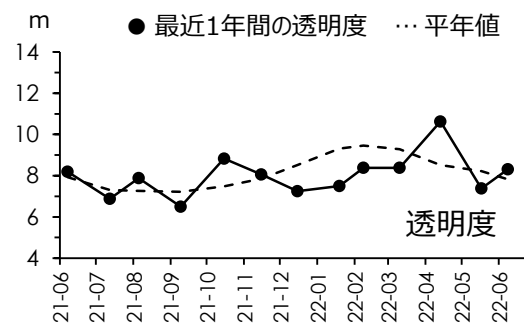
3. 透明度

◎ 概況 平年に比べて「高め基調の平年並み」でした。

※全調査点の平均値

| | 平均値 |
|-----|--------|
| 観測値 | 8.3 m |
| 平年差 | +0.5 m |
| 前年差 | +0.1 m |

◎ 詳細 調査点ごとにみると、4.5～15.5mの範囲にあり、平年に比べて「やや低め」～「はなはだ高め」でした。



4. 赤潮・クラゲ等の情報

◎ 赤潮

◎ クラゲ

◎ その他の情報



調査船「せと」

5. お知らせ

- ◎ 平年値における「平年」は 1996年(H8年)から2020年(R2年)までの25年間です。
- ◎ 「底層」は 海底から1m上の層 です。
- ◎ 次回の観測は 7月上旬 の予定です。天候などによって変更になる場合があります。
- ◎ 観測結果は 山口県のWEBサイト「海鳴りネットワーク」にも掲載しています。

海鳴りネットワーク