

海洋観測結果速報 (平生岩国定線調査)

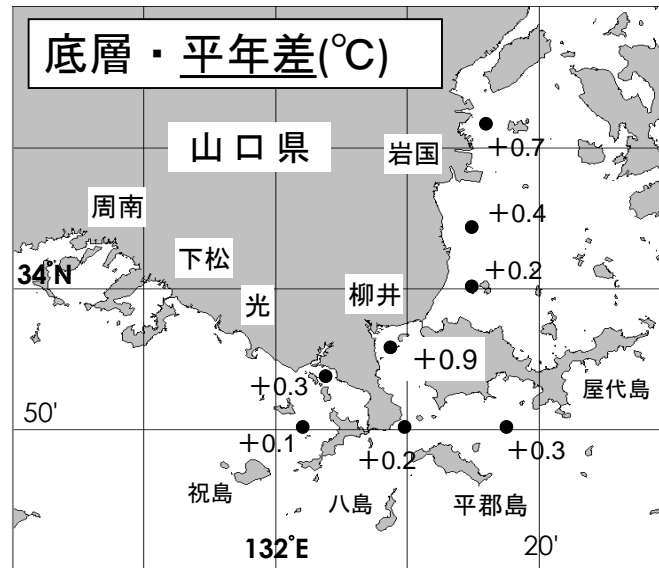
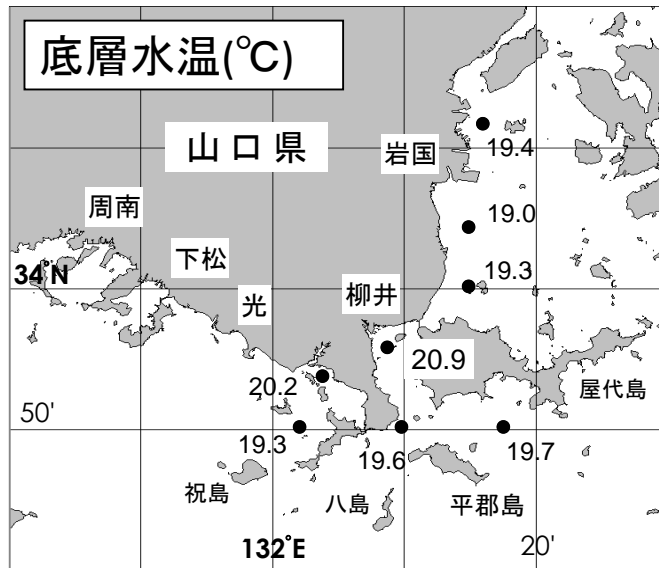
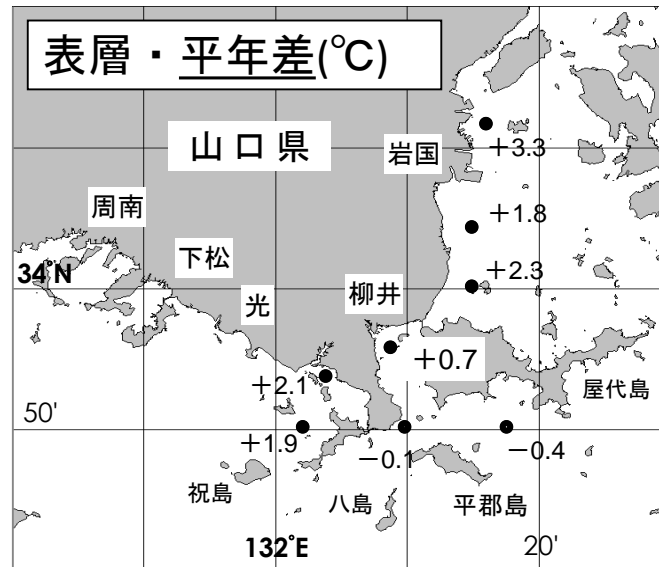
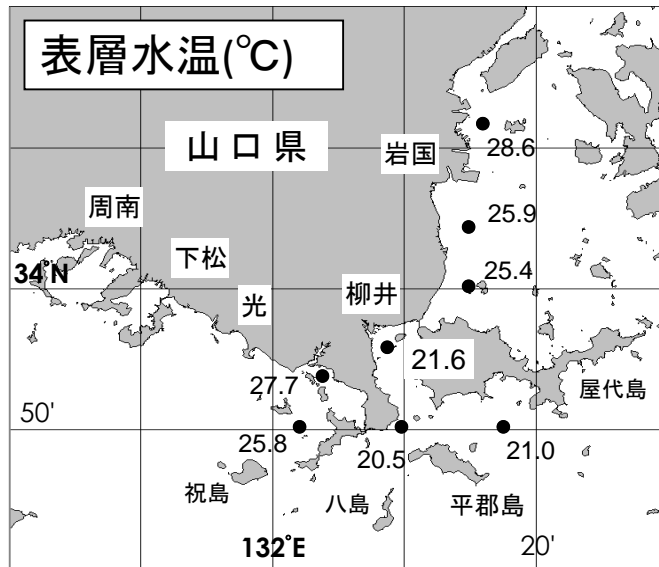
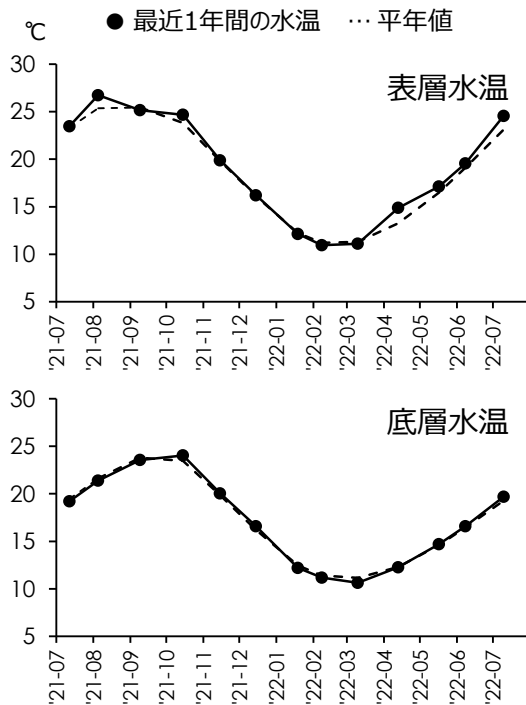
2022年7月10日調査

山口県水産研究センター 内海研究部
TEL:083-984-2116 FAX:083-984-2209

1. 水温

※全調査点の平均値

	表層	底層
観測値	24.6℃	19.7℃
平年差	+1.5℃	+0.4℃
前年差	+1.1℃	+0.5℃



◎ 概況 平年に比べて、表層では「やや高め」、底層では「やや高め」でした。

◎ 詳細 調査点ごとにみると、表層では20.5～28.6℃ (平年差-0.4～+3.3℃) の範囲、底層では19.0～20.9℃ (平年差+0.1～+0.9℃) の範囲にあり、平年に比べて、表層では「低め基調の平年並み」～「はなはだ高め」、底層では「高め基調の平年並み」～「かなり高め」でした。

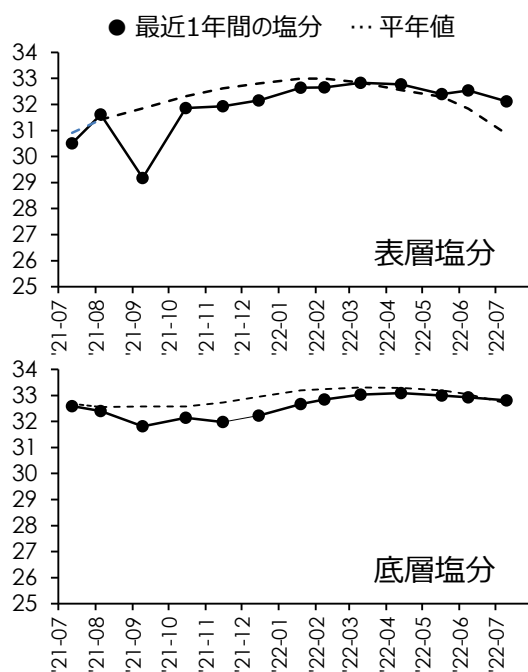
2. 塩分

◎ 概況 平年に比べて、表層では「やや高め」、底層では「高め基調の平年並み」でした。

※全調査点の平均値

	表層	底層
観測値	32.12	32.81
平年差	+1.25	+0.12
前年差	+1.60	+0.20

◎ 詳細 調査点ごとにみると、表層では29.60～32.99の範囲、底層では32.55～33.02の範囲にあり、平年に比べて、表層では「高め基調の平年並み」～「やや高め」、底層では「高め基調の平年並み」～「高め基調の平年並み」でした。



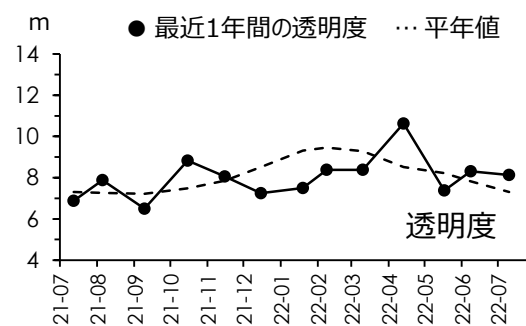
3. 透明度

◎ 概況 平年に比べて「高め基調の平年並み」でした。

※全調査点の平均値

	平均値
観測値	8.1 m
平年差	+0.8 m
前年差	+1.3 m

◎ 詳細 調査点ごとにみると、4.0～16.0mの範囲にあり、平年に比べて「低め基調の平年並み」～「はなはだ高め」でした。



4. 赤潮・クラゲ等の情報

◎ 赤潮

◎ クラゲ

◎ その他の情報



調査船「せと」

5. お知らせ

- ◎ 平年値における「平年」は 1996年(H8年)から2020年(R2年)までの25年間です。
- ◎ 「底層」は 海底から1m上の層 です。
- ◎ 次回の観測は 8月上旬 の予定です。天候などによって変更になる場合があります。
- ◎ 観測結果は 山口県のWEBサイト「海鳴りネットワーク」にも掲載しています。

海鳴りネットワーク

検索