

# 海洋観測結果速報 (周防灘定線調査)

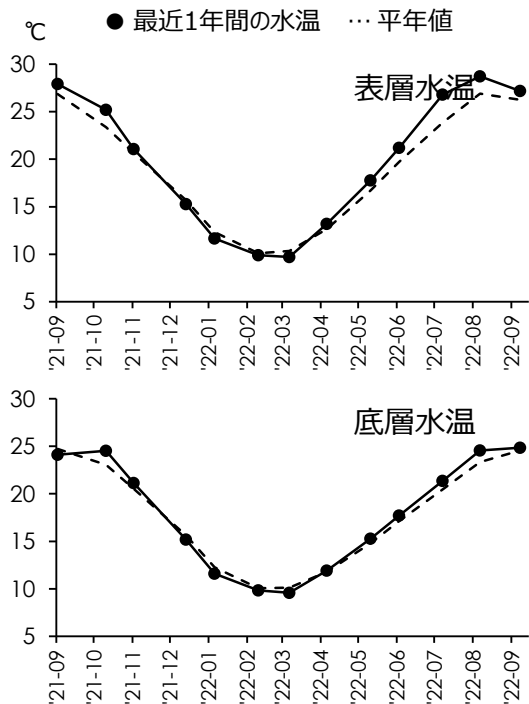
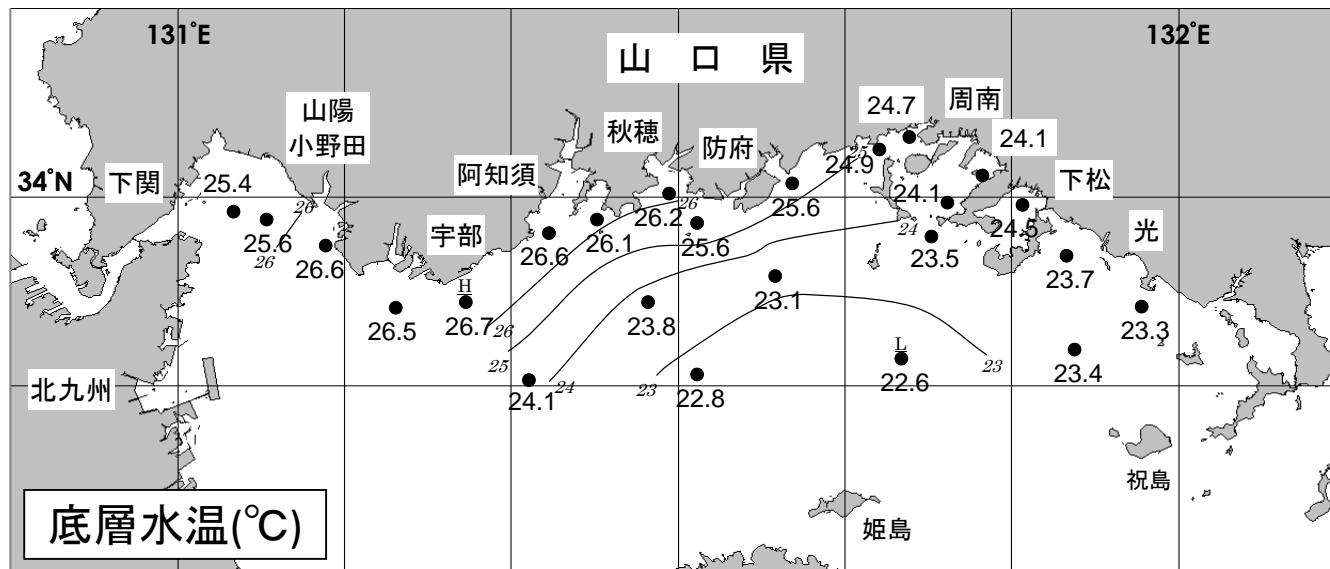
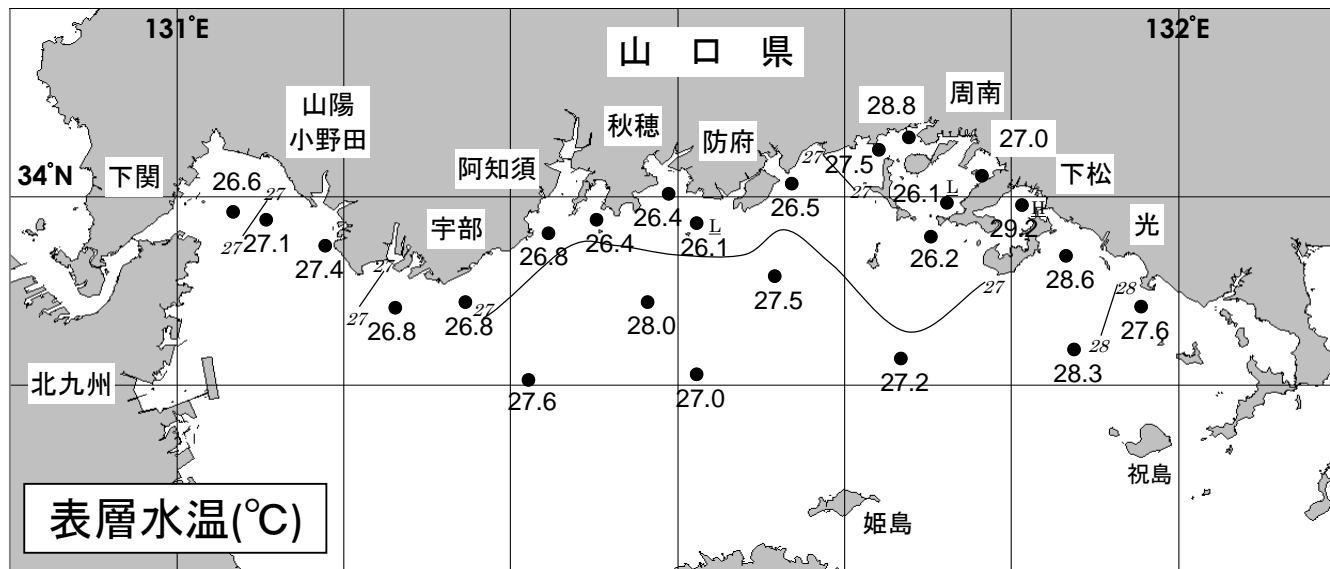
2022年8月31日・9月8日 調査

山口県水産研究センター 内海研究部  
TEL:083-984-2116 FAX:083-984-2209

## 1. 水温

※全調査点の平均値

	表層	底層
観測値	27.2 °C	24.9 °C
平年差	+0.9 °C	+0.3 °C
前年差	-0.8 °C	+0.7 °C



◎ 概況 平年に比べて、表層では「高め基調の平年並み」、底層では「高め基調の平年並み」でした。

◎ 詳細 調査点ごとにみると、表層では26.1～29.2°C (平年差-0.8～+2.3°C) の範囲、底層では22.6～26.7°C (平年差-0.8～+1.3°C) の範囲にあり、平年に比べて、表層では「やや低め」～「かなり高め」、底層では「やや低め」～「かなり高め」でした。

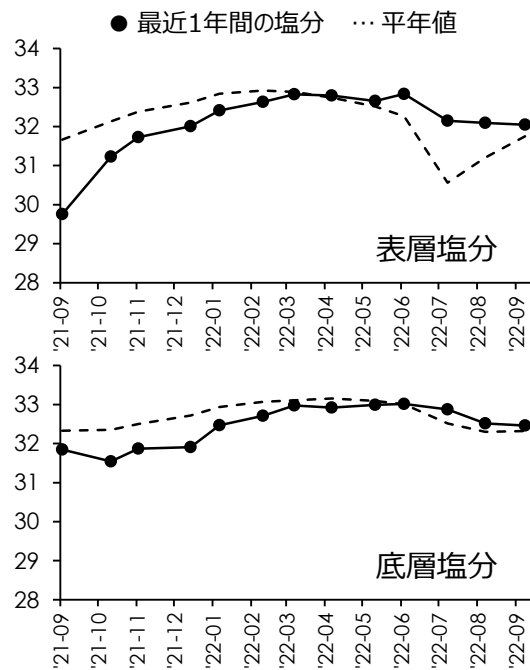
## 2. 塩分

◎ 概況 平年に比べて、表層では「高め基調の平年並み」、底層では「高め基調の平年並み」でした。

※全調査点の平均値

	表層	底層
観測値	32.05	32.46
平年差	+0.29	+0.13
前年差	+2.30	+0.60

◎ 詳細 調査点ごとにみると、表層では30.42～32.66の範囲、底層では31.64～32.81の範囲にあり、平年に比べて、表層では「低め基調の平年並み」～「やや高め」、底層では「低め基調の平年並み」～「やや高め」でした。



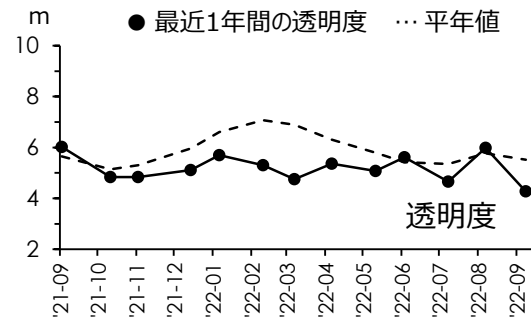
## 3. 透明度

◎ 概況 平年に比べて「やや低め」でした。

※全調査点の平均値

	平均値
観測値	4.3 m
平年差	-1.3 m
前年差	-1.8 m

◎ 詳細 調査点ごとにみると、1.5～8.5mの範囲にあり、平年に比べて「かなり低め」～「やや高め」でした。



## 4. 赤潮・クラゲ等の情報

◎ 赤潮

◎ クラゲ

◎ その他の情報



調査船「せと」

## 5. お知らせ

- ◎ 周防灘定線調査は 毎月上旬に実施しています。
- ◎ 平年値における「平年」は 1991年(H3年)から2020年(R2年)までの30年間です。
- ◎ 「底層」は 海底から1m上の層 です。
- ◎ 次回の観測は 10月上旬 の予定です。天候などによって変更になる場合があります。
- ◎ 観測結果は 山口県のWEBサイト「海鳴りネットワーク」にも掲載しています。

海鳴りネットワーク

検索