

# 海洋観測結果速報 (平生岩国定線調査)

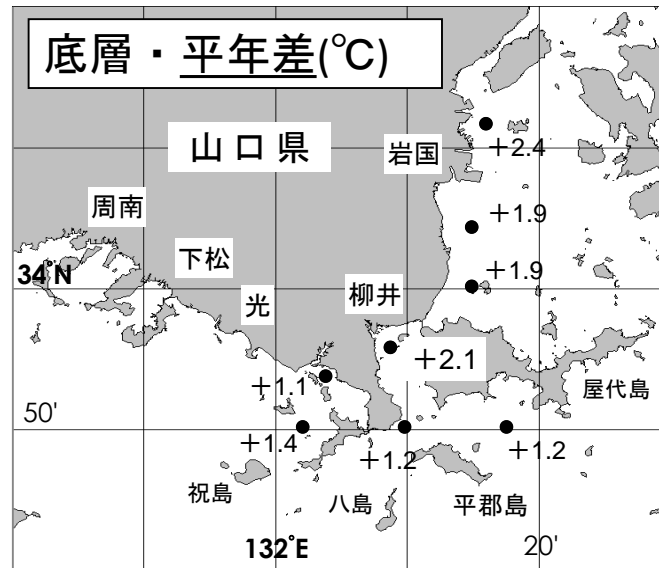
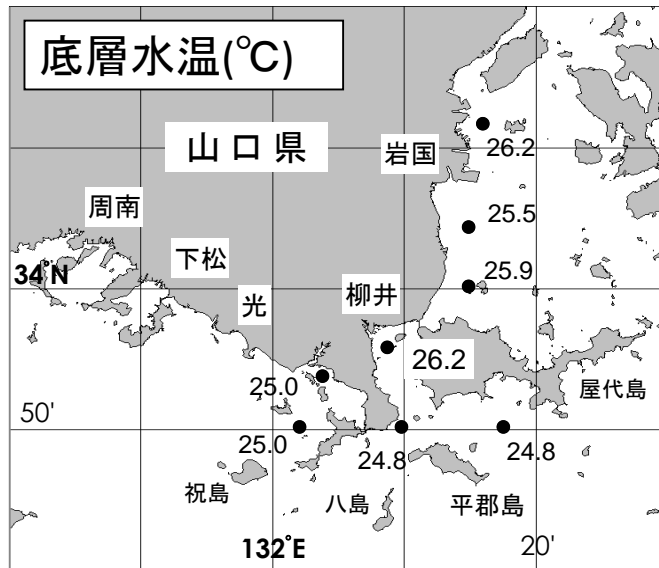
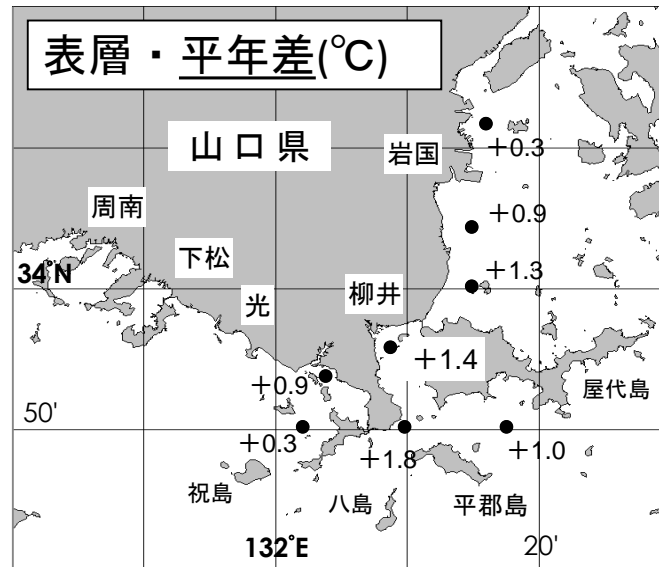
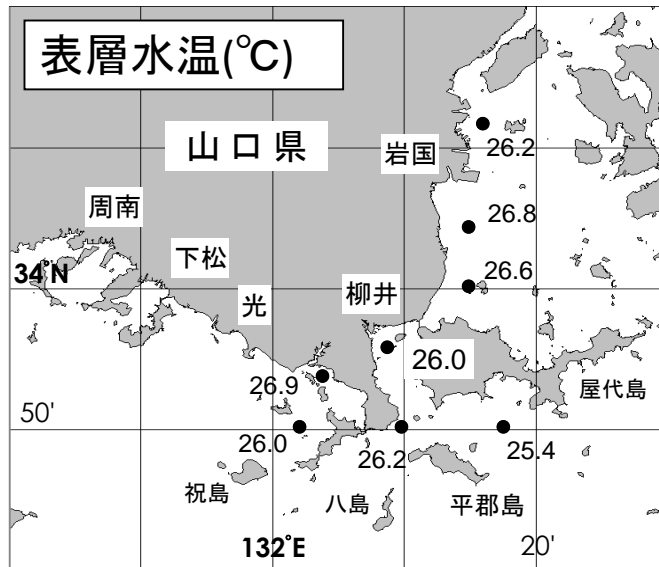
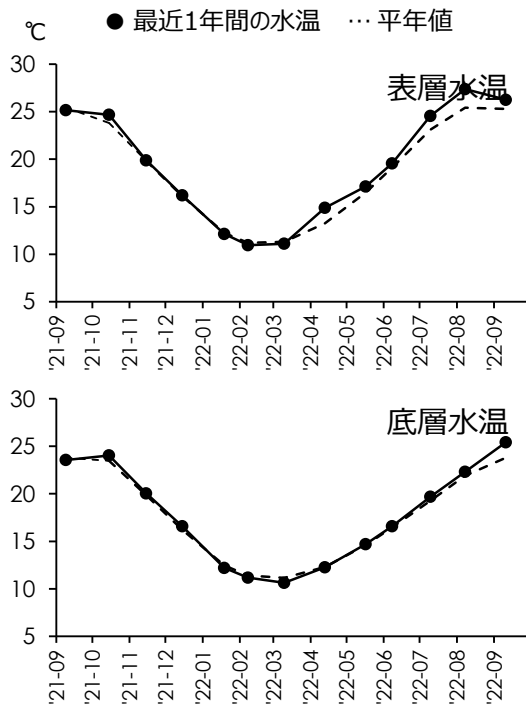
2022年9月11・12日調査

山口県水産研究センター 内海研究部  
TEL:083-984-2116 FAX:083-984-2209

## 1. 水温

※全調査点の平均値

	表層	底層
観測値	26.3℃	25.4℃
平年差	+1.0℃	+1.6℃
前年差	+1.1℃	+1.9℃



◎ 概況 平年に比べて、表層では「やや高め」、底層では「はなはだ高め」でした。

◎ 詳細 調査点ごとにみると、表層では25.4～26.9℃ (平年差+0.3～+1.8℃) の範囲、底層では24.8～26.2℃ (平年差+1.1～+2.4℃) の範囲にあり、平年に比べて、表層では「高め基調の平年並み」～「はなはだ高め」、底層では「かなり高め」～「はなはだ高め」でした。

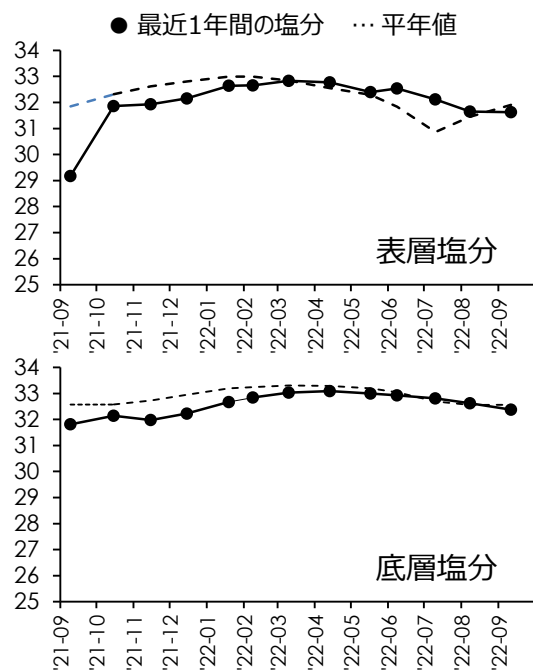
## 2. 塩分

◎ 概況 平年に比べて、表層では「低め基調の平年並み」、底層では「低め基調の平年並み」でした。

※全調査点の平均値

	表層	底層
観測値	31.62	32.37
平年差	-0.29	-0.20
前年差	+2.40	+0.60

◎ 詳細 調査点ごとにみると、表層では29.42～32.85の範囲、底層では31.35～32.91の範囲にあり、平年に比べて、表層では「やや低め」～「高め基調の平年並み」、底層では「かなり低め」～「高め基調の平年並み」でした。



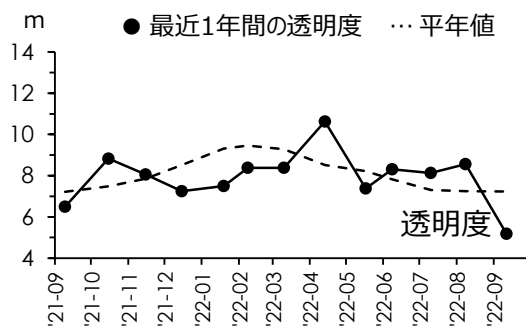
## 3. 透明度

◎ 概況 平年に比べて「やや低め」でした。

※全調査点の平均値

	平均値
観測値	5.2 m
平年差	-2.1 m
前年差	-1.3 m

◎ 詳細 調査点ごとにみると、4.0～7.5mの範囲にあり、平年に比べて「かなり低め」～「やや低め」でした。



## 4. 赤潮・クラゲ等の情報

◎ 赤潮

◎ クラゲ

◎ その他の情報



調査船「せと」

## 5. お知らせ

- ◎ 平年値における「平年」は 1996年(H8年)から2020年(R2年)までの25年間です。
- ◎ 「底層」は 海底から1m上の層 です。
- ◎ 次回の観測は 10月上旬 の予定です。天候などによって変更になる場合があります。
- ◎ 観測結果は 山口県のWEBサイト「海鳴りネットワーク」にも掲載しています。