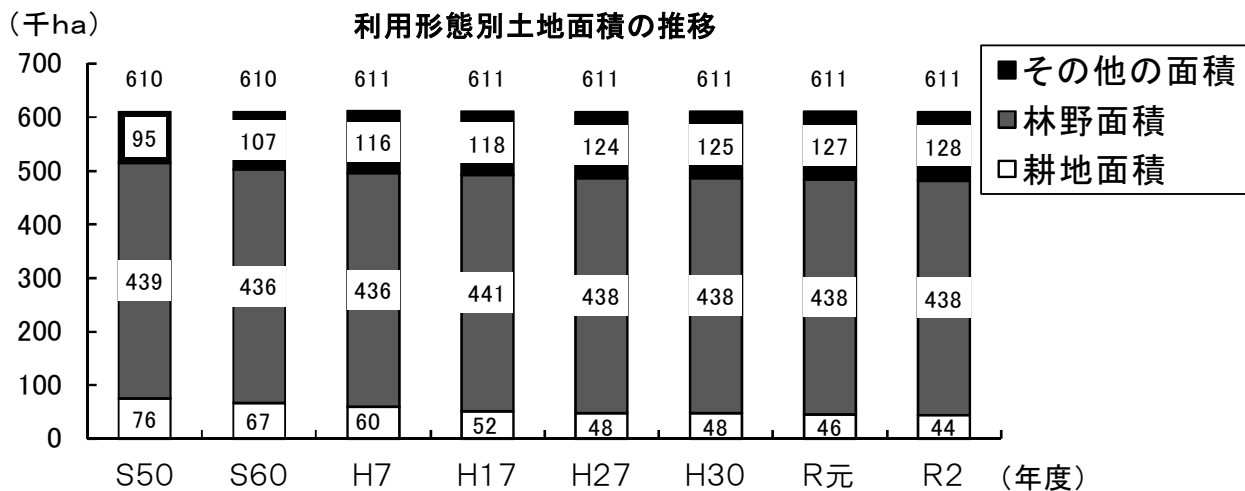


1. 森林資源の現況

(1) 土地利用 (関連資料P21)

本県の林野面積は、438千haで、総土地面積611千haの72%を占め、林野率は全国平均を上回っている。



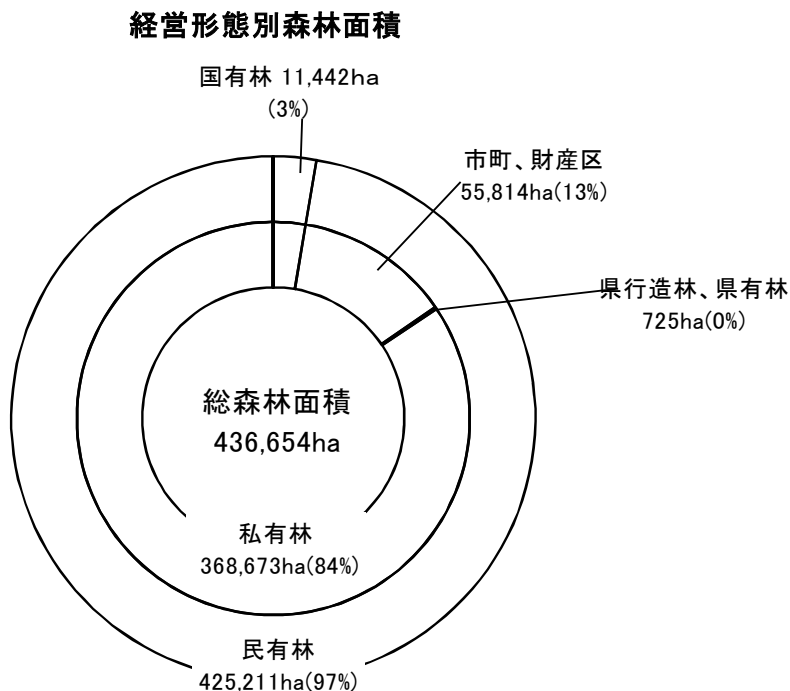
林野面積と林野率

区分	山口県	全国
林野面積	438千ha	24,802千ha
林野率	72%	67%

(資料) 全国は2015年農林業センサス

(2) 経営形態別森林面積 (関連資料P22)

経営形態別は民有林が97%を占め、国有林は3%である。また、私有林は84%を占める。

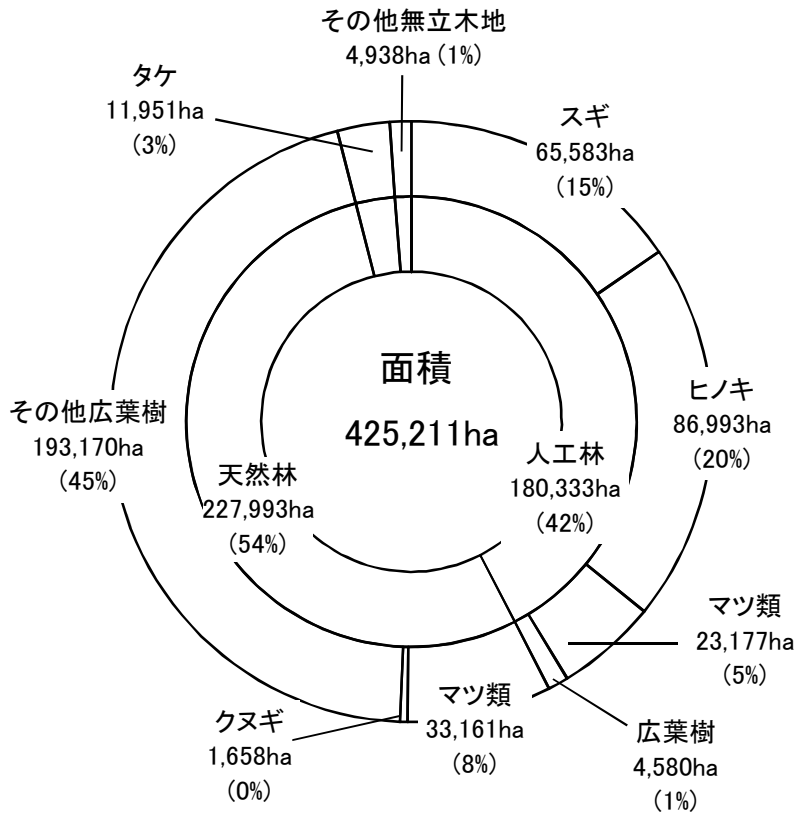


(3) 民有林の樹種別面積と蓄積（関連資料P24）

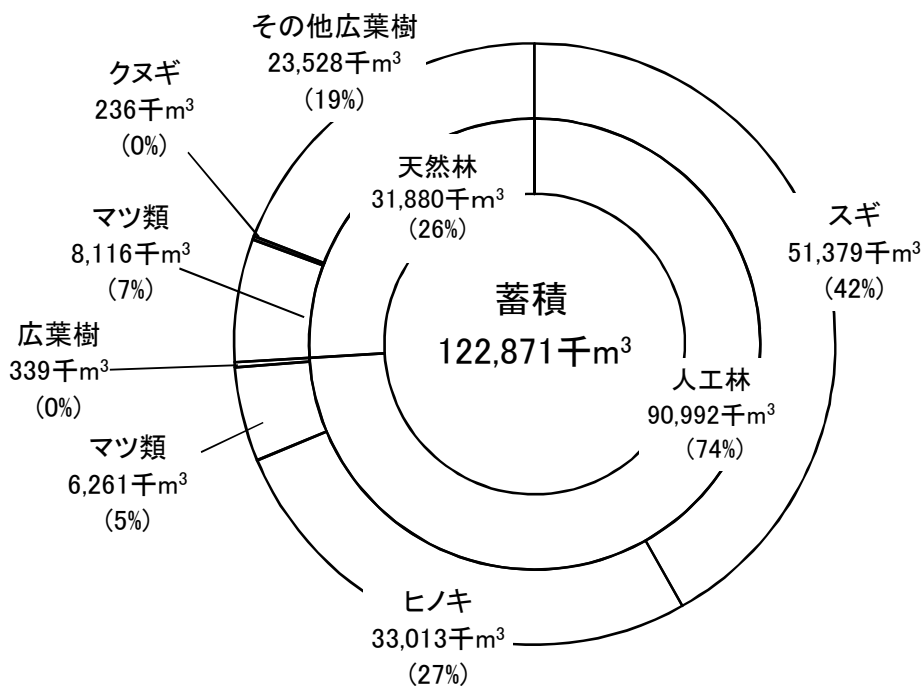
樹種別面積構成は、針葉樹が49%（スギ15%、ヒノキ20%、マツ類13%）、広葉樹47%、竹林等が3%であり、また天然林、人工林比較では、人工林が42%である。

樹種別蓄積構成は針葉樹80%（スギ42%、ヒノキ27%、マツ類12%）、広葉樹20%の割合である。

樹種別森林面積

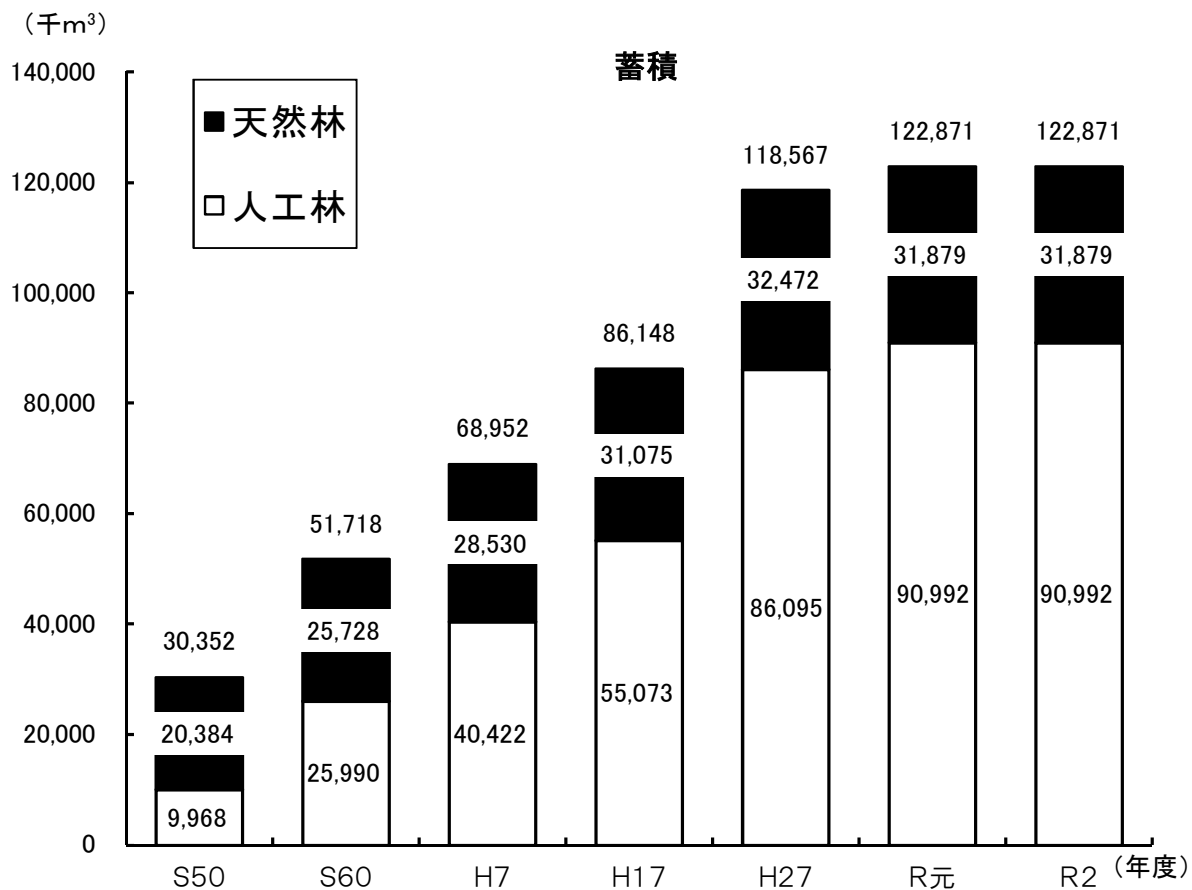
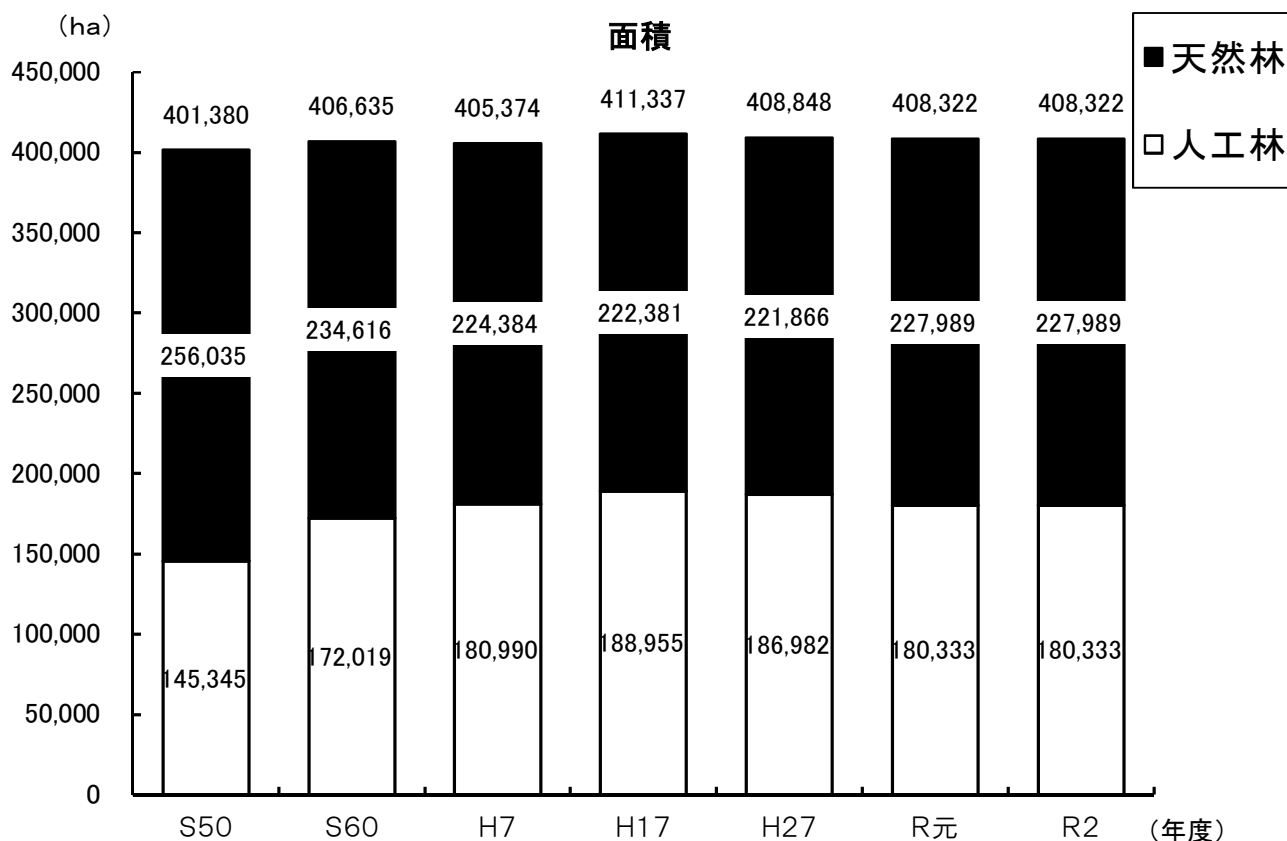


樹種別森林蓄積

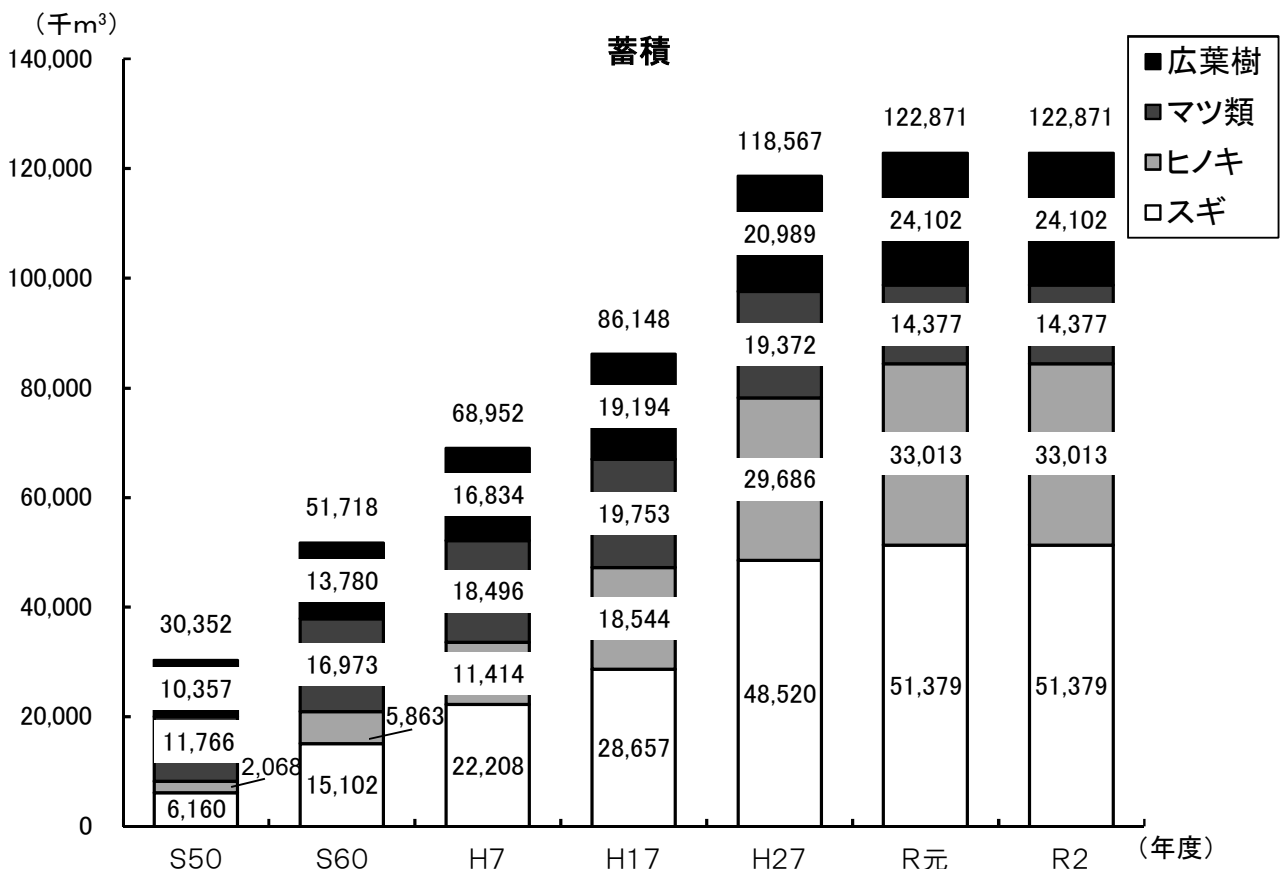
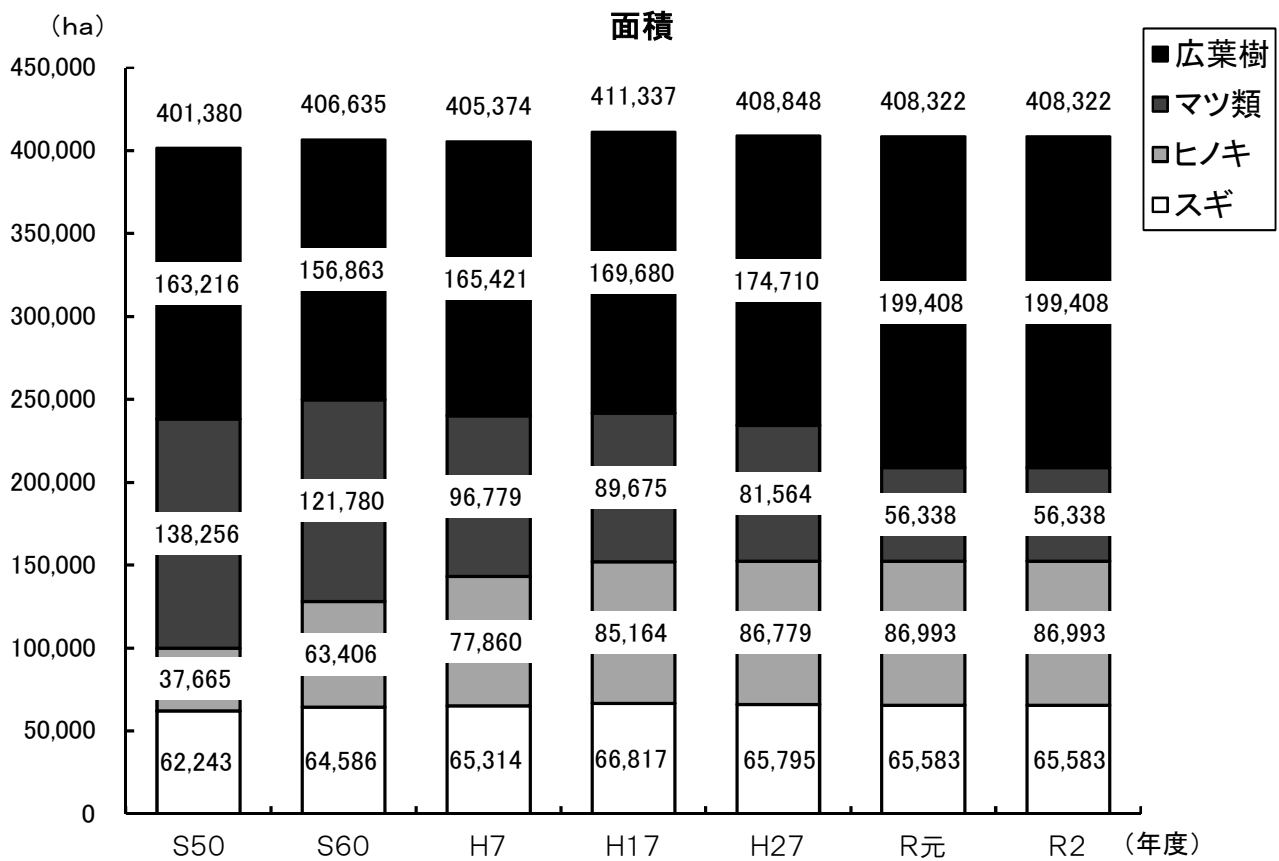


(4) 森林面積と蓄積の推移 (関連資料P24)

ア 人天別森林面積及び蓄積

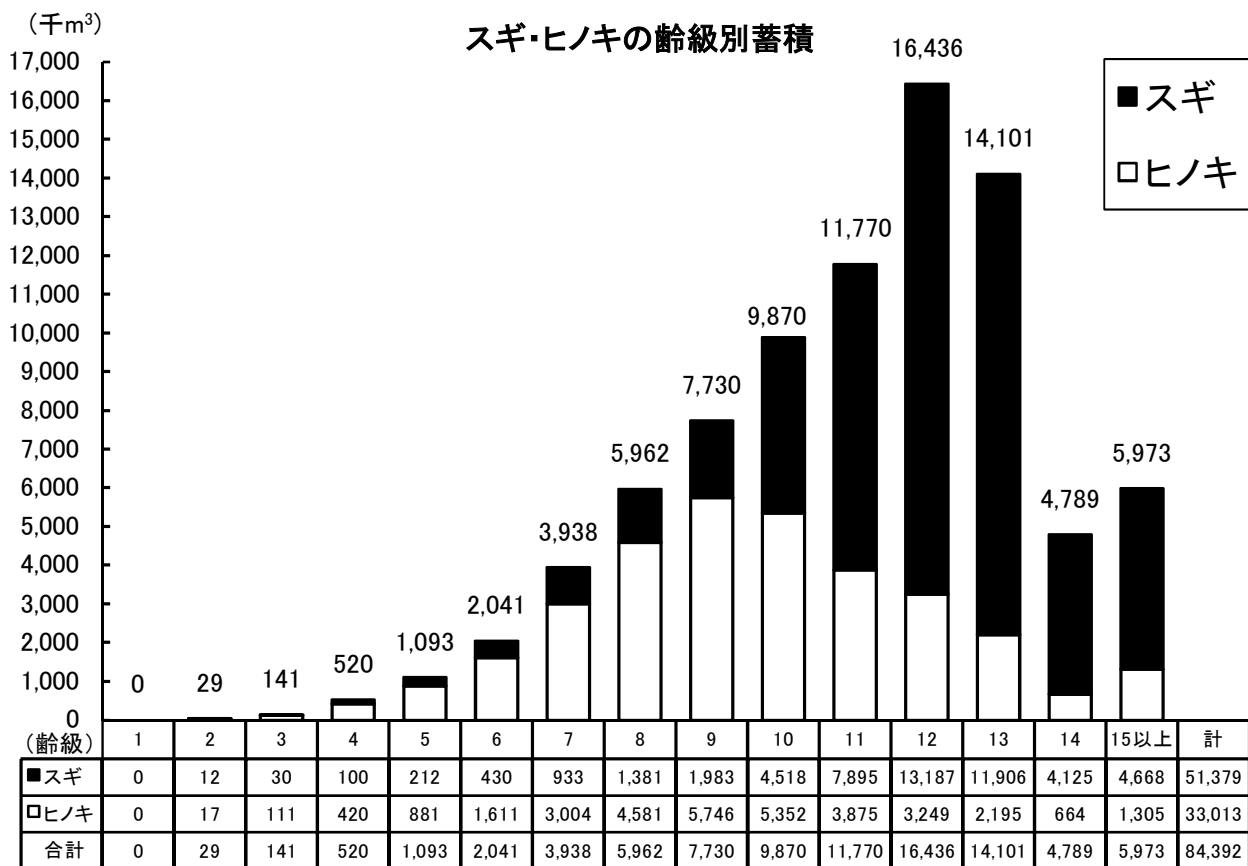
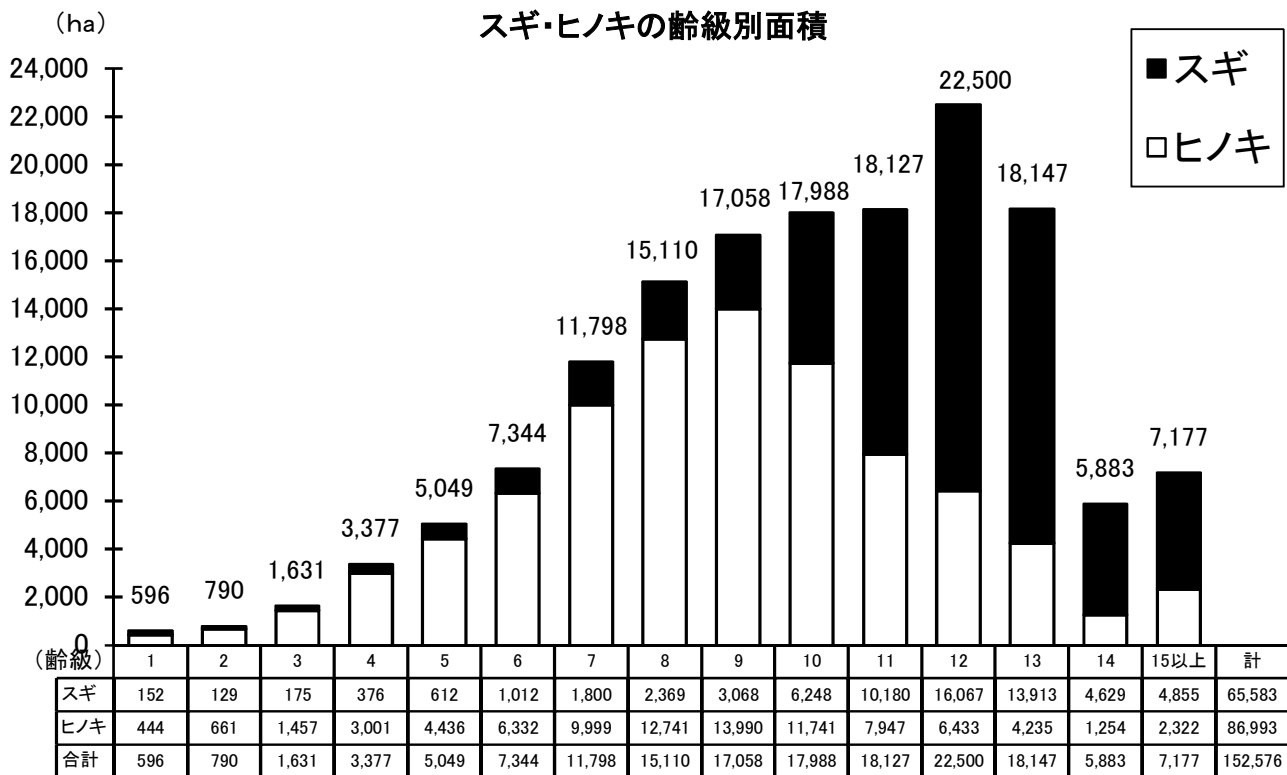


イ 樹種別森林面積及び蓄積



(5) 人工林(スギ・ヒノキ)の齡級構成 (関連資料P28)

人工林(スギ・ヒノキ)の齡級構成は、主伐期を迎えた10齡級(46年生)以上の森林が全体の59%を占めている



齡級： 林齡を一定の幅にくくったもの。一般に5ヶ年をひとつくりにし、林齡1～5年生までを1齡級、6～10年生までを2齡級…と称する。