

海洋観測結果速報 (周防灘定線調査)

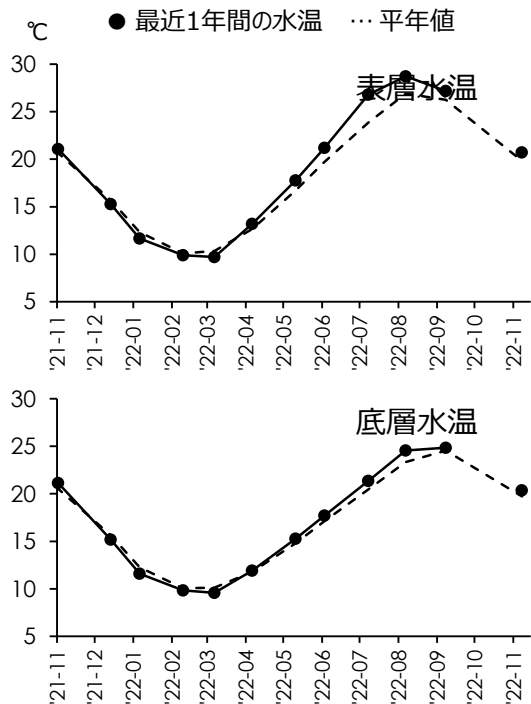
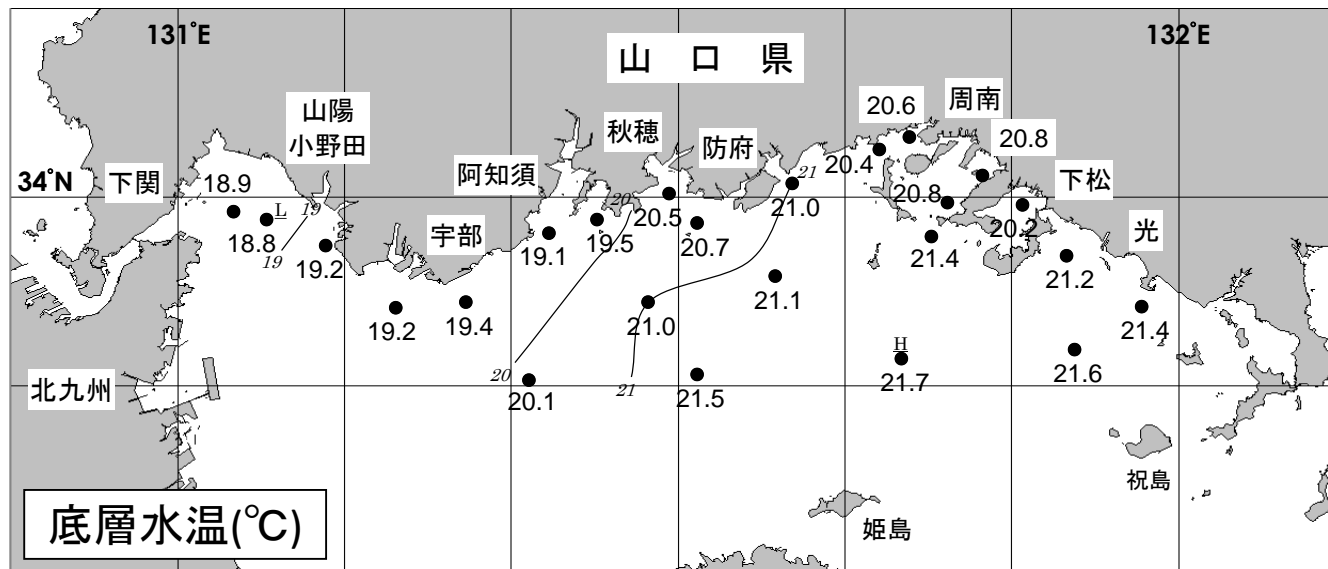
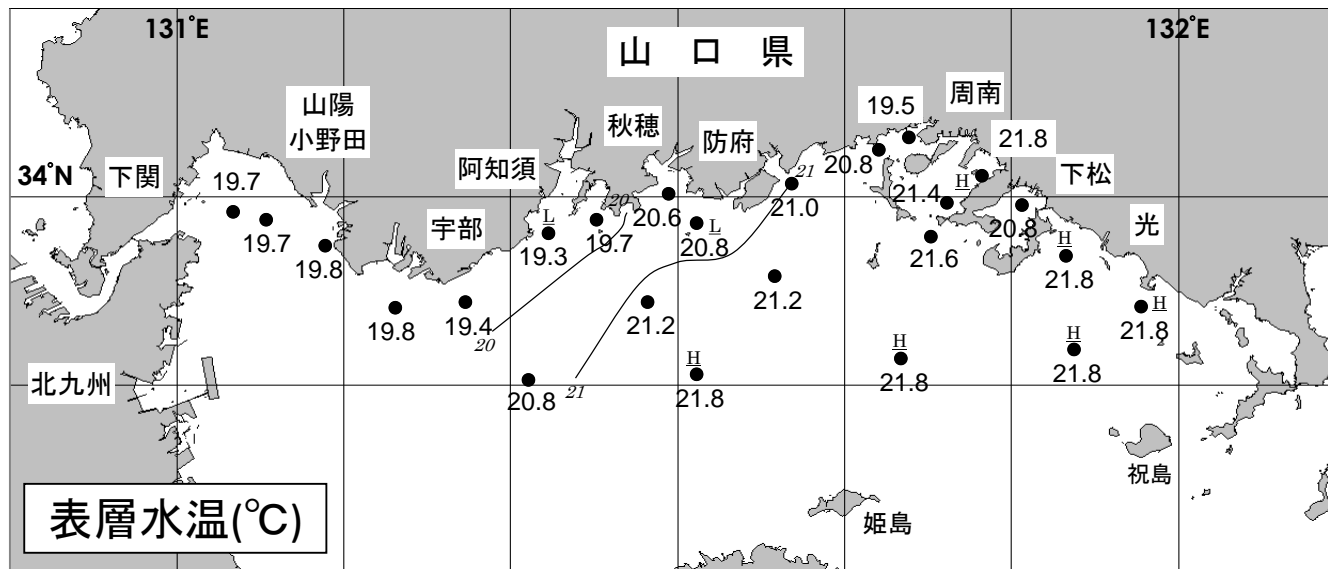
2022年11月7・8日調査

山口県水産研究センター 内海研究部
TEL:083-984-2116 FAX:083-984-2209

1. 水温

※全調査点の平均値

	表層	底層
観測値	20.7℃	20.4℃
平年差	+0.9℃	+0.6℃
前年差	-0.4℃	-0.8℃



◎ 概況 平年に比べて、表層では「やや高め」、底層では「やや高め」でした。

◎ 詳細 調査点ごとにみると、表層では19.3～21.8℃ (平年差-0.2～+1.4℃) の範囲、底層では18.8～21.7℃ (平年差+0.1～+1.1℃) の範囲にあり、平年に比べて、表層では「低め基調の平年並み」～「かなり高め」、底層では「高め基調の平年並み」～「かなり高め」でした。

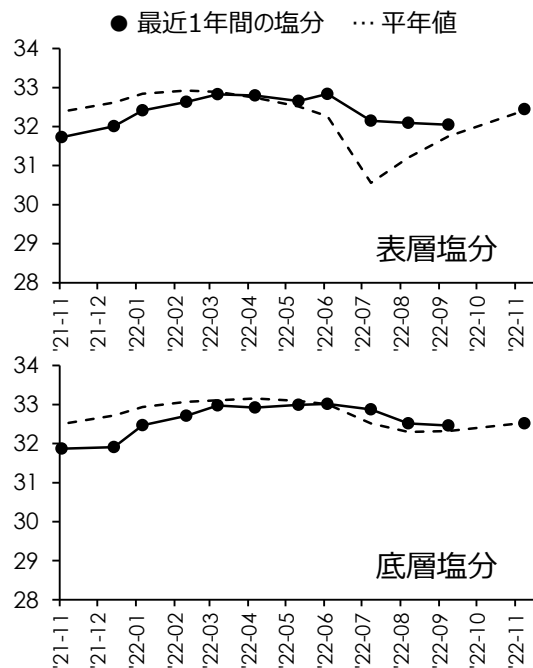
2. 塩分

◎ 概況 平年に比べて、表層では「高め基調の平年並み」、底層では「低め基調の平年並み」でした。

※全調査点の平均値

	表層	底層
観測値	32.45	32.52
平年差	+0.03	-0.02
前年差	+0.70	+0.60

◎ 詳細 調査点ごとにみると、表層では31.42～32.83の範囲、底層では32.08～32.82の範囲にあり、平年に比べて、表層では「やや低め」～「やや高め」、底層では「低め基調の平年並み」～「高め基調の平年並み」でした。



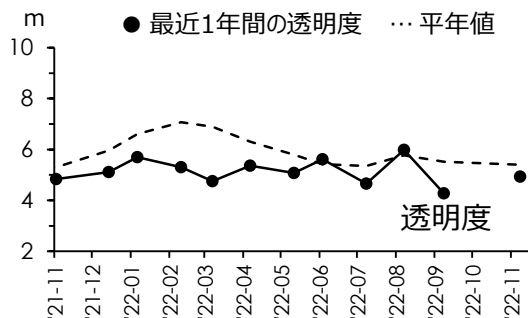
3. 透明度

◎ 概況 平年に比べて「低め基調の平年並み」でした。

※全調査点の平均値

	平均値
観測値	4.9 m
平年差	-0.5 m
前年差	+0.1 m

◎ 詳細 調査点ごとにみると、2.5～7.5mの範囲にあり、平年に比べて「やや低め」～「やや高め」でした。



4. 赤潮・クラゲ等の情報

◎ 赤潮

◎ クラゲ

◎ その他の情報



調査船「せと」

5. お知らせ

- ◎ 周防灘定線調査は 毎月上旬に実施しています。
- ◎ 平年値における「平年」は 1991年(H3年)から2020年(R2年)までの30年間です。
- ◎ 「底層」は 海底から1m上の層 です。
- ◎ 次回の観測は 12月上旬 の予定です。天候などによって変更になる場合があります。
- ◎ 観測結果は 山口県のWEBサイト「海鳴りネットワーク」にも掲載しています。

海鳴りネットワーク

検索