

海洋観測結果速報 (周防灘定線調査)

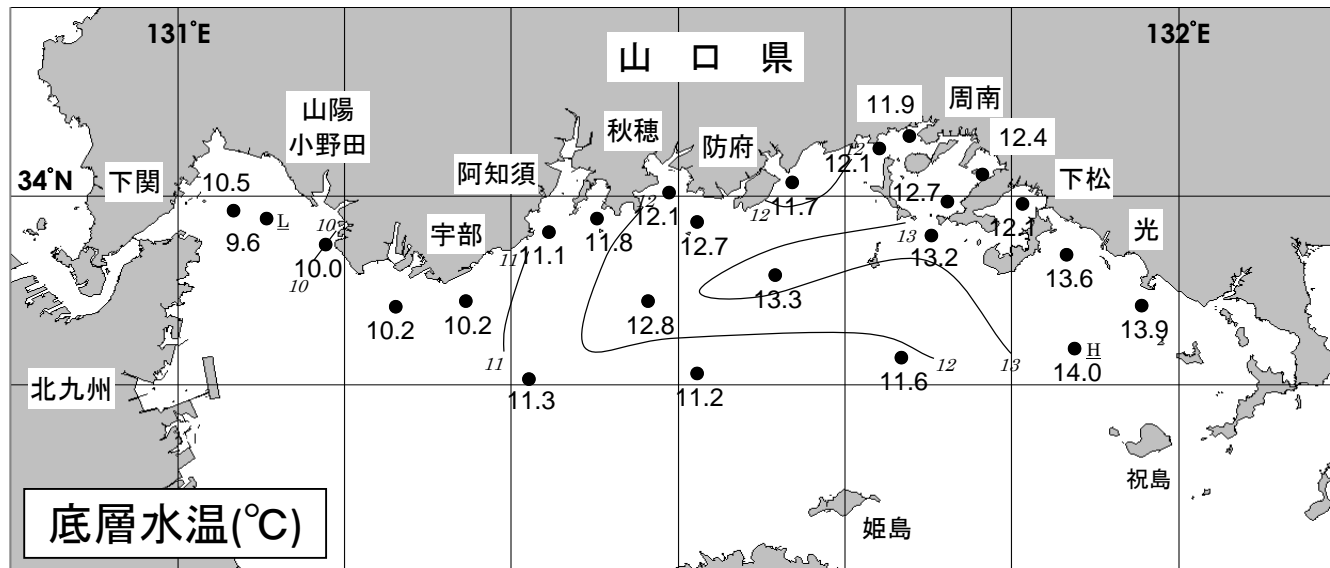
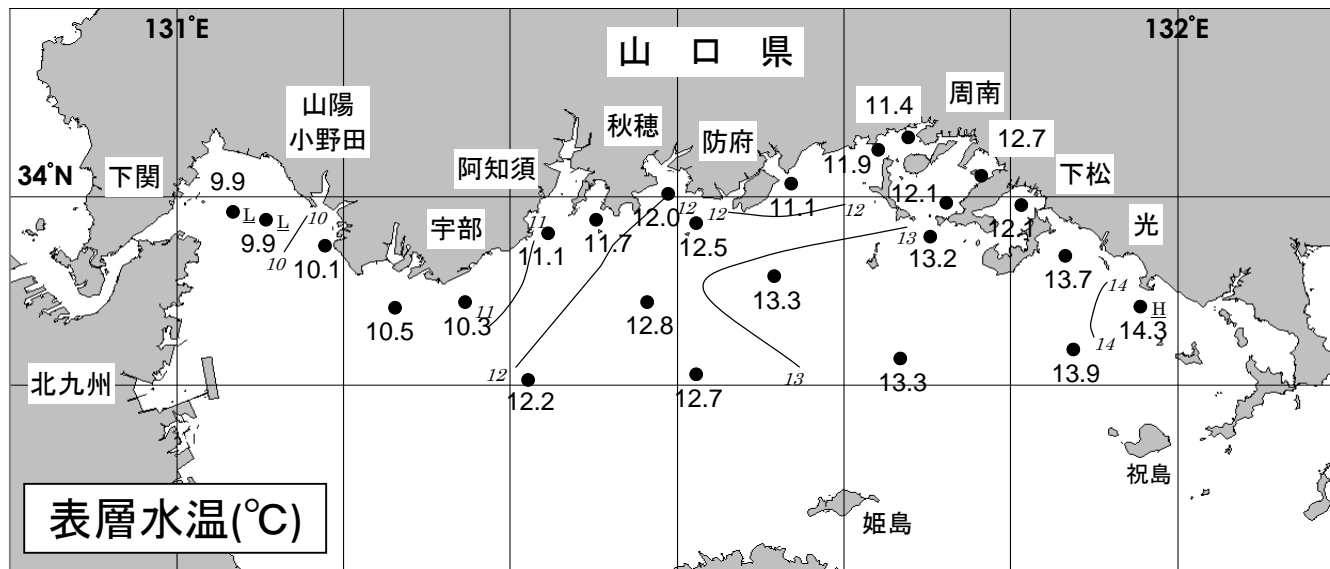
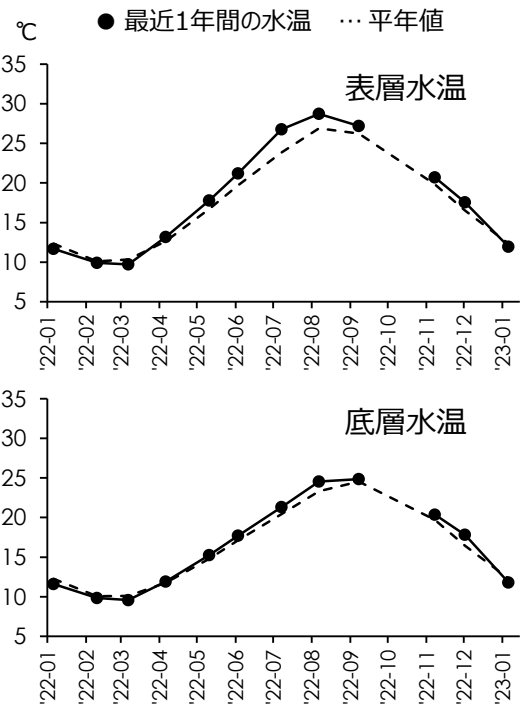
2023年1月5・6日調査

山口県水産研究センター 内海研究部
TEL:083-984-2116 FAX:083-984-2209

1. 水温

※全調査点の平均値

	表層	底層
観測値	11.9℃	11.8℃
平年差	-0.4℃	-0.5℃
前年差	+0.3℃	+0.2℃



◎ 概況 平年に比べて、表層では「低め基調の平年並み」、底層では「低め基調の平年並み」でした。

◎ 詳細 調査点ごとにもと、表層では9.9～14.3℃（平年差-1.7～+0.4℃）の範囲、底層では9.6～14.0℃（平年差-1.6～+0.2℃）の範囲にあり、平年に比べて、表層では「かなり低め」～「高め基調の平年並み」、底層では「かなり低め」～「高め基調の平年並み」でした。

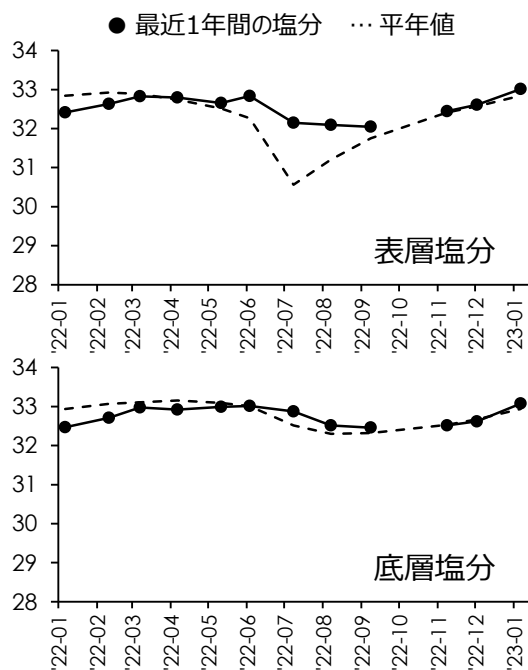
2. 塩分

◎ 概況 平年に比べて、表層では「高め基調の平年並み」、底層では「高め基調の平年並み」でした。

※全調査点の平均値

	表層	底層
観測値	33.01	33.07
平年差	+0.17	+0.13
前年差	+0.60	+0.60

◎ 詳細 調査点ごとにみると、表層では32.51～33.46の範囲、底層では32.72～33.92の範囲にあり、平年に比べて、表層では「低め基調の平年並み」～「高め基調の平年並み」、底層では「低め基調の平年並み」～「やや高め」でした。



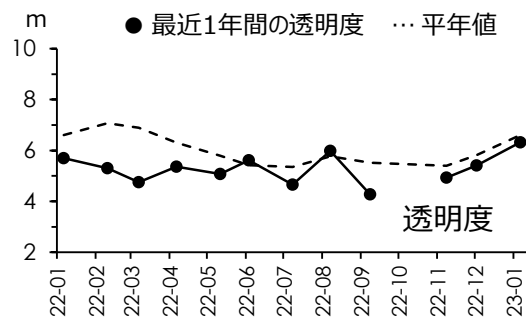
3. 透明度

◎ 概況 平年に比べて「低め基調の平年並み」でした。

※全調査点の平均値

	平均値
観測値	6.3 m
平年差	-0.3 m
前年差	+0.6 m

◎ 詳細 調査点ごとにみると、3.0～9.0mの範囲にあり、平年に比べて「かなり低め」～「はなはだ高め」でした。



4. 赤潮・クラゲ等の情報

◎ 赤潮 徳山下松港の蛇島付近において、海水の着色が見られましたが、プロロセントラム シグモイデス（無害種）の増殖によるものでした。

◎ クラゲ

◎ その他の情報



調査船「せと」

5. お知らせ

- ◎ 周防灘定線調査は 毎月上旬に実施しています。
- ◎ 平年値における「平年」は 1991年(H3年)から2020年(R2年)までの30年間です。
- ◎ 「底層」は 海底から1m上の層 です。
- ◎ 次回の観測は 2月上旬 の予定です。天候などによって変更になる場合があります。
- ◎ 観測結果は 山口県のWEBサイト「海鳴りネットワーク」にも掲載しています。