

# 漁海況 情報

令和4年(2022年)7月28日 第8号(通巻722号)

山口県水産研究センター 外海研究部

〒759-4106 山口県長門市仙崎2861-3  
TEL 0837-26-0711 FAX 0837-26-1042  
E-mail a16402@pref.yamaguchi.lg.jp



海鳴りネットワークURL <http://www.pref.yamaguchi.lg.jp/cms/a16500/uminari/uminari-top.html>

## 漁業調査船「かいせい」による漁場環境調査(7月27日)

◆7月27日、深川湾の4調査点(右図:F1~F4)および仙崎湾の5調査点(同:S1~S5)で漁場環境調査を実施しましたので、その結果をお知らせします。

◇深川湾 表層水温は27.6°C~28.1°Cで、前年に比べ0.6°C高め~1.6°C高め、底層水温は21.0°C~23.7°Cで、前年に比べ1.5°C低め~1.7°C高めでした。

◇仙崎湾 表層水温は27.4°C~28.3°Cで、前年に比べ0.7°C低め~0.1°C高め、底層水温は23.5°C~26.6°Cで、前年に比べ0.7°C高め~3.4°C高めでした。

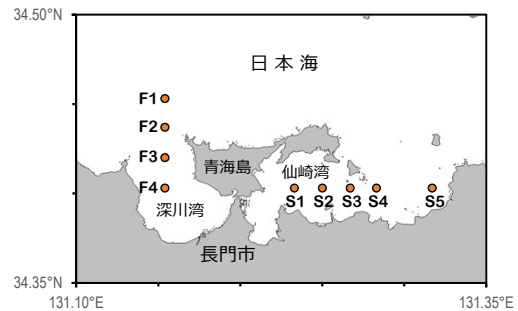


図1. 調査点の位置

表1. 表層および底層の水温 ( )内は前年同時期との差

水深	深川湾				仙崎湾				
	F1	F2	F3	F4	S1	S2	S3	S4	S5
表層	27.9 (+1.6)	28.1 (+1.3)	27.8 (+0.6)	27.6 (+0.9)	27.4 (-0.6)	28.3 (-0.1)	28.3 (+0.1)	27.5 (-0.7)	27.8 (-0.4)
底層	23.1 (+1.7)	22.5 (+0.6)	21.0 (-1.5)	23.7 (+0.3)	25.6 (+2.3)	23.5 (+0.7)	23.7 (+1.0)	24.9 (+1.9)	26.6 (+3.4)

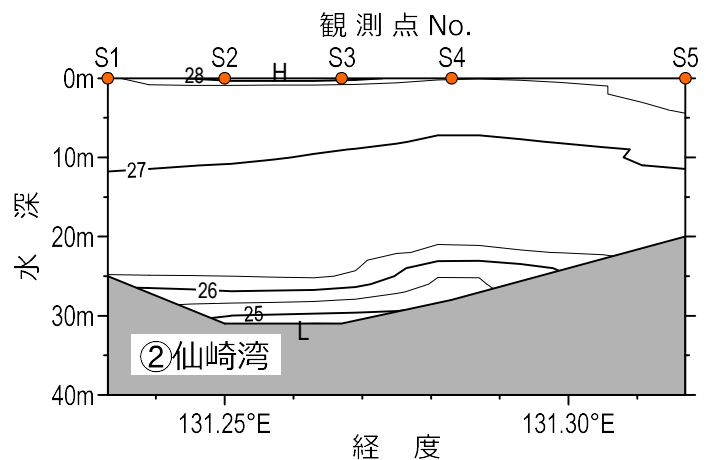
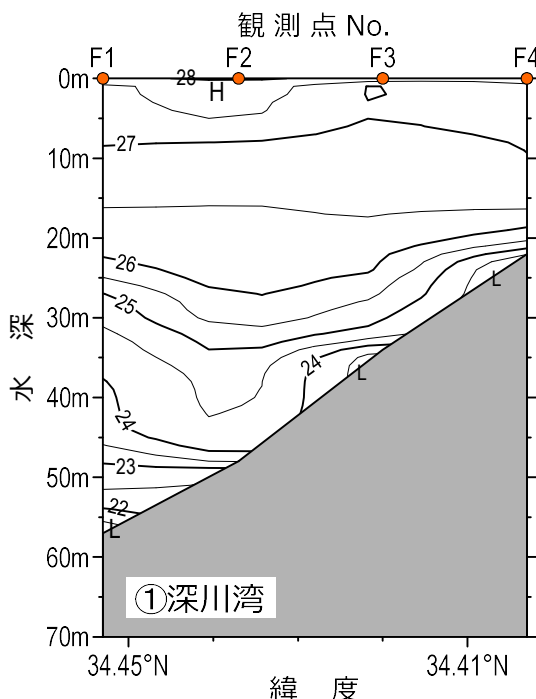


図2. 水温の鉛直断面図  
(左:深川湾 右:仙崎湾)