

海洋観測結果速報 (周防灘定線調査)

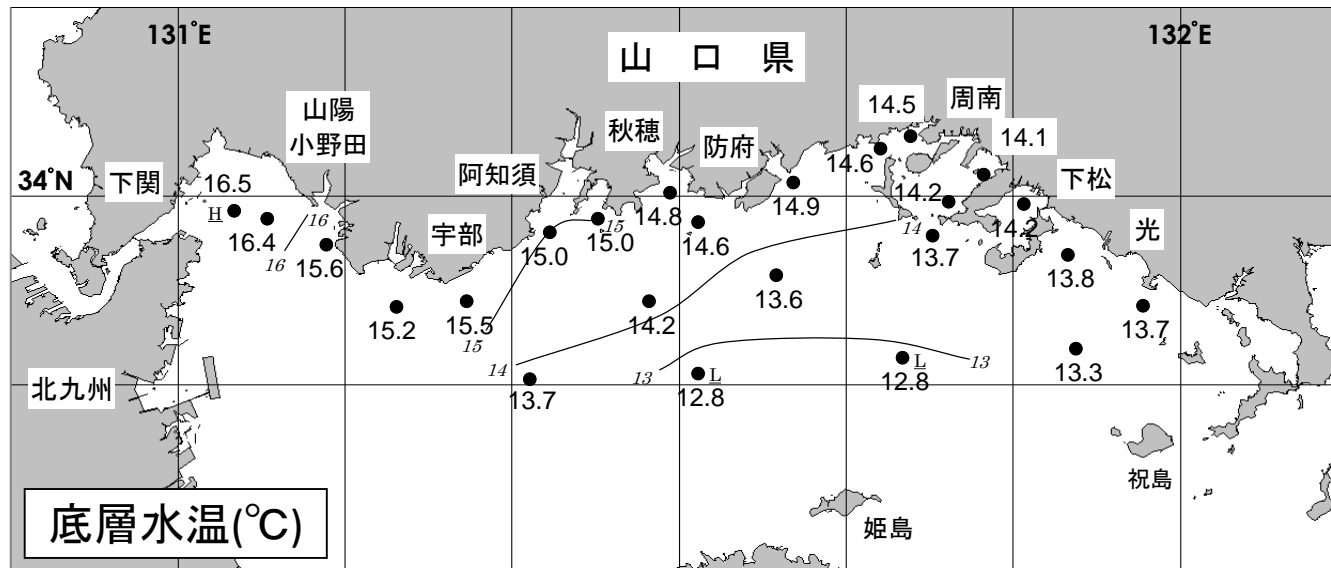
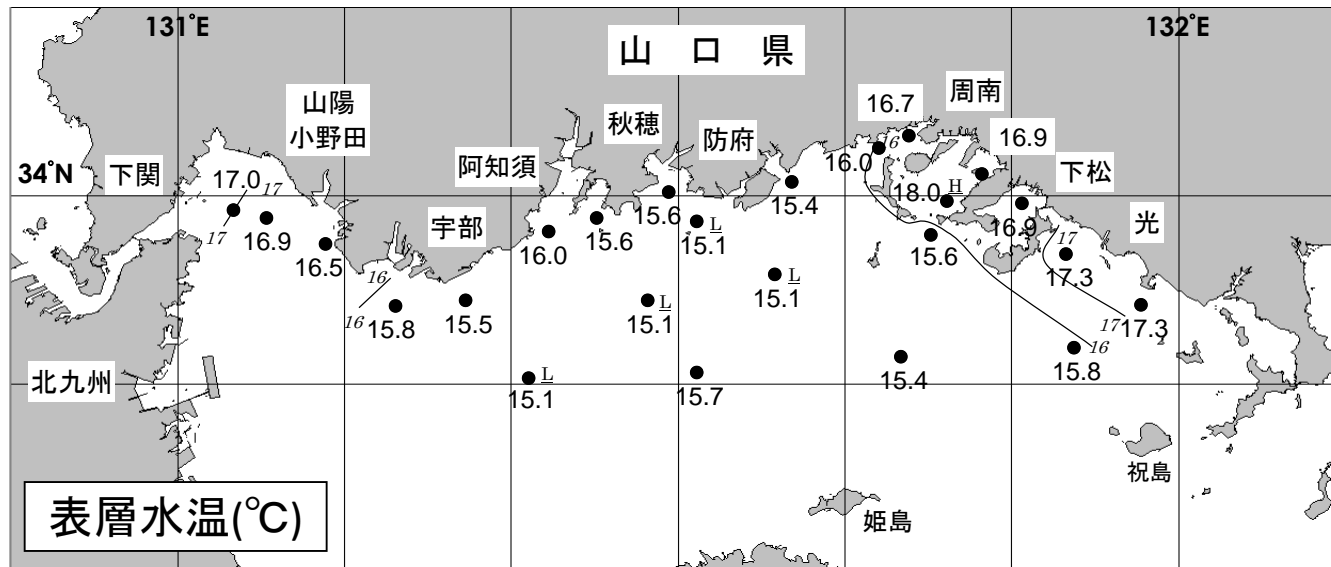
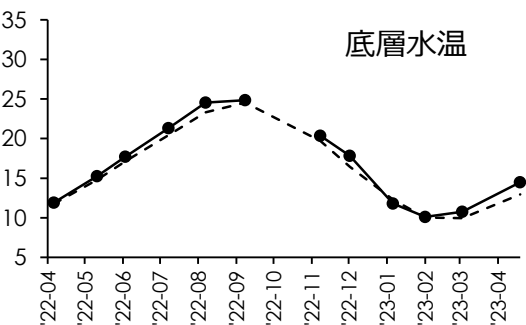
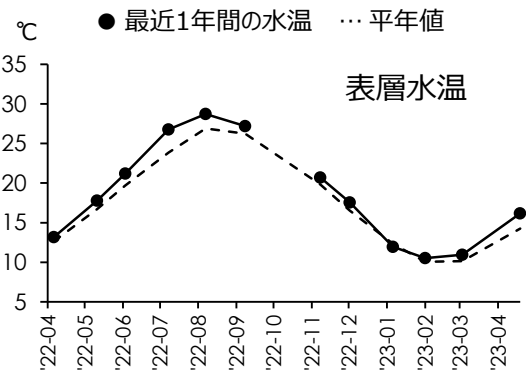
2023年4月19日調査

山口県水産研究センター 内海研究部
TEL:083-984-2116 FAX:083-984-2209

1. 水温

※全調査点の平均値

	表層	底層
観測値	16.2℃	14.5℃
平年差	+2.0℃	+1.5℃
前年差	-℃	-℃



◎ 概況 平年に比べて、表層では「かなり高め」、底層では「かなり高め」でした。

◎ 詳細 調査点ごとにみると、表層では15.1~18.0℃(平年差+1.4~+3.6℃)の範囲、底層では12.8~16.5℃(平年差+0.7~+2.2℃)の範囲にあり、平年に比べて、表層では「やや高め」~「はなはだ高め」、底層では「やや高め」~「はなはだ高め」でした。

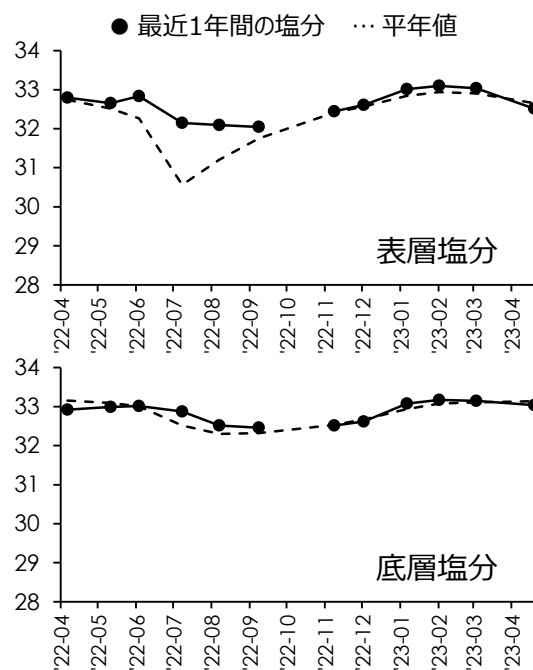
2. 塩分

◎ 概況 平年に比べて、表層では「低め基調の平年並み」、底層では「低め基調の平年並み」でした。

※全調査点の平均値

	表層	底層
観測値	32.52	33.04
平年差	-0.13	-0.10
前年差	-0.30	+0.10

◎ 詳細 調査点ごとにみると、表層では30.58～33.25の範囲、底層では32.61～33.31の範囲にあり、平年に比べて、表層では「はなはだ低め」～「やや高め」、底層では「やや低め」～「高め基調の平年並み」でした。



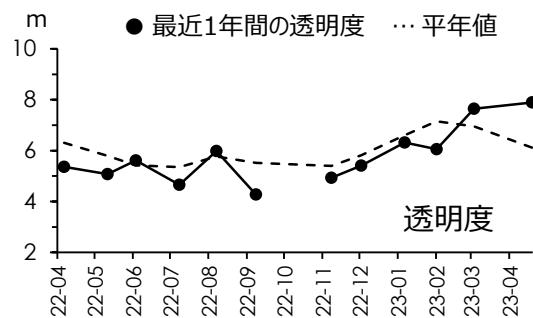
3. 透明度

◎ 概況 平年に比べて「やや高め」でした。

※全調査点の平均値

	平均値
観測値	7.9 m
平年差	+1.8 m
前年差	+2.5 m

◎ 詳細 調査点ごとにみると、2.5～14.0mの範囲にあり、平年に比べて「低め基調の平年並み」～「はなはだ高め」でした。



4. 赤潮・クラゲ等の情報

◎ 赤潮

◎ クラゲ

◎ その他の情報



調査船「すおう」

5. お知らせ

- ◎ 周防灘定線調査は 毎月上旬に実施しています。
- ◎ 平年値における「平年」は 1991年(H3年)から2020年(R2年)まで の30年間です。
- ◎ 「底層」は 海底から1m上の層 です。
- ◎ 次回の観測は 5月上旬 の予定です。天候などによって変更になる場合があります。
- ◎ 観測結果は 山口県のWEBサイト「海鳴りネットワーク」にも掲載しています。