

令和3年度

中山間地域等直接支払制度の実施状況

令和4年8月

山 口 県

## 目 次

I	実施概要	…	1
II	協定締結状況	…	2
	1 集落協定		
	2 個別協定		
	3 協定数、交付面積、交付額		
	4 加算措置の取組み		
III	集落協定の活動内容及び交付金使途	…	5
	1 集落協定の計画及び活動		
	2 集落協定の交付金使途		
参考	令和3年度 市町別の実施状況データ	…	10
別表	1 実施概要		
	2 協定締結状況		
	3 協定数、交付面積、協定締結面積、交付額		
	4 加算措置の取組み		
	5 集落協定の基礎活動の内容		
	6 集落戦略の作成状況		
	7 集落協定の交付額及び共同取組活動充当額		
	8 集落協定の交付金使途		

### 【利用上の注意】

- 1 本実施状況は、令和3年度の山口県内での実施状況(令和4年3月31日現在)を取りまとめた結果です。
- 2 複数市町にまたがる協定は、協定農用地が存在するそれぞれの市町から報告があるため、交付面積及び交付金額以外は延べ数で集計しています。
- 3 表中に使用した記号は次のとおりです。  
「0」…単位に満たないもの。(例:0.4ha → 0ha)  
「-」…事実のないもの。
- 4 面積等は単位未満を四捨五入しているため、合計とその内訳の積算値が一致しない場合があります。

## I 実施概要

令和3年度は 17 市町で取組があり、交付金が交付された面積(以下、「交付面積」という。)は 11,557ha であり、対象農用地面積に対する交付面積の割合(以下「交付面積率」という。)は 55.7%となっている。

協定締結数は 748 協定で、協定の種別では、集落協定が 725 協定、個別協定が 23 協定となっている。基礎単価に取り組んだ協定は 114 協定、体制整備単価に取り組んだ協定は 634 協定であり、各々の占める割合は 15.2%、84.8%となっている。

(単位:ha)

	年度	合計	地域別		地目別			
			8 法内	8 法外	田	畑	草地	採草 放牧地
対象農用地面積 <sup>※1</sup> ①	R3 (R2)	20,781 (20,516)	17,843 (17,697)	2,937 (2,818)	19,218 (18,954)	1,554 (1,553)	8 (8)	1 (1)
協定面積 <sup>※2</sup>	R3 (R2)	11,568 (11,192)	9,993 (9,662)	1,574 (1,529)	11,376 (11,010)	191 (180)	— (—)	1 (1)
交付面積 <sup>※3</sup> ②	R3 (R2)	11,557 (11,181)	9,983 (9,652)	1,574 (1,529)	11,371 (11,005)	186 (175)	— (—)	1 (1)
交付面積率 <sup>※4</sup> ②/①	R3 (R2)	55.7% (54.6%)	55.9% (54.5%)	53.6% (54.3%)	59.2% (58.1%)	11.9% (11.3%)	— (—)	100% (100%)

※1 「対象農用地面積」とは、中山間地域等直接支払交付金実施要領(以下「実施要領」という。)第 4 の 2 の(1)から(5)の基準に該当する農用地のうち、市町が対象農用地として促進計画(農業の有する多面的機能の発揮の促進に関する法律(以下「法」という。)第 6 条に定められた農業の有する多面的機能の発揮の促進に関する計画であって、同法第 3 条第 3 号第 2 号の事業に係るもの)に記載している農用地面積のこと。

※2 「協定面積」とは、実施要領第 6 の 2 の(1)の(ア)の協定の対象となる農用地の範囲の面積のこと。

※3 「交付面積」とは、協定面積のうち交付要件を満たす農用地の面積のこと。

※4 「交付面積率」とは、対象農用地面積に対する交付面積の割合のこと。

(単位:協定、ha、千円)

	年度	協定締結数			交付面積	交付金額
		集落協定 <sup>※1</sup>	個別協定 <sup>※2</sup>			
合計	R3	748	725	23	11,557	1,470,421
	(R2)	(726)	(705)	(21)	(11,181)	(1,409,660)
基礎単価 <sup>※3</sup>	R3	114	105	9	914	89,960
	(R2)	(106)	(98)	(8)	(828)	(78,082)
割合	R3	15.2%	14.5%	39.1%	7.9%	6.1%
	(R2)	(14.6%)	(13.9%)	(38.1%)	(7.4%)	(5.5%)
体制整備単価 <sup>※4</sup>	R3	634	620	14	10,643	1,380,462
	(R2)	(620)	(607)	(13)	(10,353)	(1,331,577)
割合	R3	84.8%	85.5%	60.9%	92.1%	93.9%
	(R2)	(85.4%)	(86.1%)	(61.9%)	(92.6%)	(94.5%)

※1 「集落協定」とは、対象農用地において農業生産活動を行う複数の農業者等が締結する協定のこと。

※2 「個別協定」とは、認定農業者等が農用地の所有権を有する者との間で利用権の設定又は農作業受委託を行う契約に基づき締結する協定のこと。

※3 「基礎単価」とは、適正な農業生産活動等に取り組む場合の単価のこと。

※4 「体制整備単価」とは、適正な農業生産活動に加え農業生産活動等の体制市営日のための取組を行う場合の単価のこと。

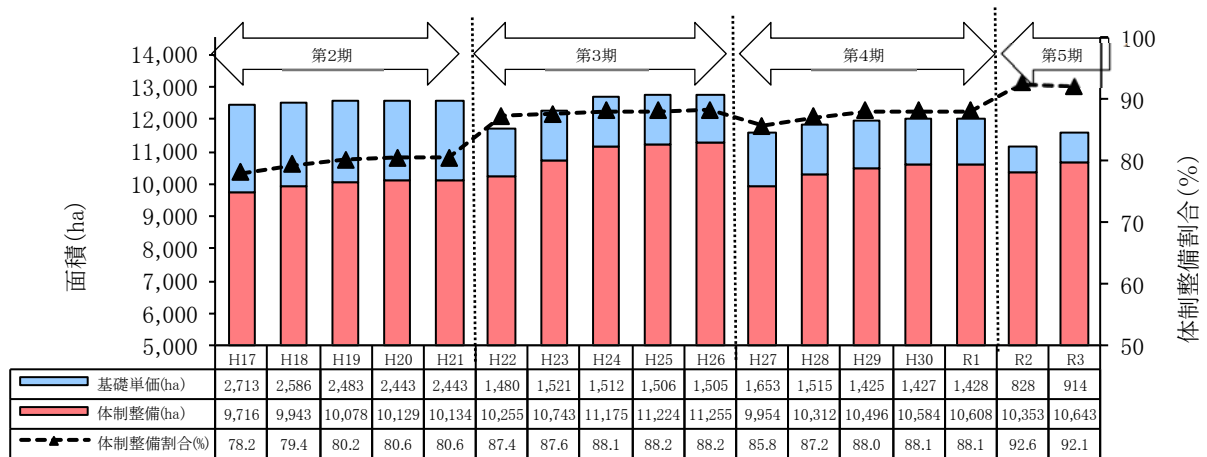


図 県内の実施状況推移(H17～R3)

## II 協定締結の状況

### 1 集落協定

集落協定(725 協定)の参加者は計 13,078 人で、1 協定あたりの参加者の平均は 18.0 人となっている。

協定参加者は 10 人以上 20 人未満の協定が最も多く、交付面積は 5ha 以上 10ha 未満の協定が最も多い状況である。

(単位:ha、人(組織))

年度	交付面積	参加者 <sup>※1</sup>								
		計	/協定	農業者	農業法人 <sup>※2</sup>	農業生産組織 <sup>※3</sup>	土地改良区	水利組合	非農業者	その他
R3	11,219	13,078	18.0	11,494	415	45	2	48	1,035	39
(R2)	(10,897)	(17,240)	(24.4)	(10,825)	(4,973)	(333)	(2)	(59)	(988)	(60)

※1 「参加者」は、R2 までは法人・組織は構成員の人数を計上していたが、R3 からは 1 法人・組織を 1 人として計上する方式に集計方式が変更されたため、経年比較はできない。

※2 「農業法人」とは、農地所有適格法人、特定農業法人、その他法人(NPO 法人、公益法人等)のこと

※3 「農業生産組織」とは、機械・施設共同利用組織、農作業受委託組織、栽培協定、その他組織のこと。

(単位:人)

	年度	5人未満	5人～	10人～	20人～	30人～	40人～	50人～	100人～
協定数	R3	65	162	266	131	53	21	22	5
	(R2)	(47)	(131)	(226)	(132)	(60)	(37)	(54)	(18)
構成比	R3	9.0%	22.3%	36.7%	18.1%	7.3%	2.9%	3.0%	0.7%
	(R2)	(6.7%)	(18.6%)	(32.1%)	(18.7%)	(8.5%)	(5.2%)	(7.7%)	(2.6%)

(単位:ha)

	年度	5ha 未満	5ha～	10ha～	15ha～	20ha～	30ha～	50ha～	100ha～
協定数	R3	153	196	123	86	92	54	17	4
	(R2)	(147)	(188)	(121)	(88)	(87)	(54)	(17)	(3)
構成比	R3	21.1%	27.0%	17.0%	11.9%	12.7%	7.4%	2.3%	0.6%
	(R2)	(20.9%)	(26.7%)	(17.2%)	(12.5%)	(12.3%)	(7.7%)	(2.4%)	(0.4%)

## 2 個別協定

個別協定は 23 協定で、その半数以上を農業法人が占めている。

(単位:ha、協定)

年度	交付面積	協定数					
			認定 農業者	農業 法人※1	農業 協同組合	第3 セクター	その他
R3	338	23	10	12	—	—	1
(R2)	(285)	(21)	(9)	(11)	(—)	(—)	(1)

※1 「農業法人」とは、農地所有適格法人、特定農業法人、その他法人（NPO 法人、公益法人等）のこと

## 3 協定数、交付面積、交付額

1 協定あたりの面積の平均は 15.5ha、交付額の平均は 1,966 千円となっている。

交付面積及び交付額は、体制整備に取り組む集落協定で多い傾向がある。

(単位:協定、ha、千円)

	年度	協定数	交付面積		交付額		
				/協定		/協定	
全協定	R3	748	11,557	15.5	1,470,421	1,966	
	(R2)	(726)	(11,181)	(15.4)	(1,409,660)	(1,942)	
	基礎単価	R3	114	914	8.1	89,960	789
	(R2)	(106)	(828)	(7.8)	(78,082)	(737)	
	割合	R3	15.2%	7.9%	/	6.1%	/
(R2)	(14.6%)	(7.4%)	/	(5.5%)	/		
体制整備単価	R3	634	10,643	16.8	1,380,462	2,177	
(R2)	(620)	(10,353)	(16.7)	(1,331,577)	(2,148)		
割合	R3	84.8%	92.1%	/	93.9%	/	
(R2)	(85.4%)	(92.6%)	/	(94.5%)	/		
集落協定	R3	725	11,219	15.5	1,437,461	1,983	
	(R2)	(705)	(10,897)	(15.5)	(1,382,446)	(1,961)	
	基礎単価	R3	105	820	7.8	82,278	784
	(R2)	(98)	(743)	(7.6)	(72,700)	(742)	
	割合	R3	14.5%	7.3%	/	5.7%	/
(R2)	(13.9%)	(6.8%)	/	(5.3%)	/		
体制整備単価	R3	620	10,399	16.8	1,355,183	2,186	
(R2)	(607)	(10,154)	(16.7)	(1,309,746)	(2,158)		
割合	R3	85.5%	92.7%	/	94.3%	/	
(R2)	(86.1%)	(93.2%)	/	(94.7%)	/		
個別協定	R3	23	338	14.7	32,960	1,433	
	(R2)	(21)	(284)	(13.6)	(27,213)	(1,296)	
	基礎単価	R3	9	95	10.5	7,682	854
	(R2)	(8)	(85)	(10.7)	(5,382)	(673)	
	割合	R3	39.1%	28.0%	/	23.3%	/
(R2)	(38.1%)	(29.9%)	/	(19.8%)	/		
体制整備単価	R3	14	244	17.4	25,278	1,806	
(R2)	(13)	(199)	(15.3)	(21,831)	(1,679)		
割合	R3	60.9%	72.0%	/	76.7%	/	
(R2)	(61.9%)	(70.1%)	/	(80.2%)	/		

#### 4 加算措置の取組み

加算措置については、のべ 171 協定・4,167ha が取り組んでいる。

棚田地域振興活動加算は 3 協定・15ha、超急傾斜農地保全管理加算は 48 協定・146ha、集落協定広域化加算は 16 協定・1,011ha、集落機能強化加算は 10 協定・286ha、生産性向上加算は 94 協定・2,709ha となっている。

(単位:協定、ha、千円)

	年度	協定数	取組面積	交付額
加算措置合計	R3	171	4,167	106,130
	(R2)	(159)	(3,757)	(95,552)
棚田地域振興活動加算	R3	3	15	1,455
	(R2)	(1)	(9)	(901)
超急傾斜農地保全管理加算	R3	48	146	8,274
	(R2)	(47)	(147)	(8,406)
集落協定広域化加算	R3	16	1,011	20,667
	(R2)	(16)	(985)	(20,803)
集落機能強化加算	R3	10	286	6,710
	(R2)	(9)	(257)	(5,852)
生産性向上加算	R3	94	2,709	69,025
	(R2)	(86)	(2,359)	(59,590)

### Ⅲ 集落協定の活動内容及び交付金使途

#### 1 集落協定の計画及び活動

##### (1) 集落マスタープランの内容

目指すべき将来像として選択が最も多いのは、「将来にわたり農業生産活動等が可能となる集落内の実施体制構築」となっている。将来像を実現するための活動方策として選択が最も多いのは、「共同で支え合う集団的かつ持続的な体制整備」となっている。

	目指すべき将来像 ※複数選択可				
	合計	① 将来にわたり農業生産活動等が可能となる集落内の実施体制構築	② 協定の担い手となる新たな人材の育成・確保	③ 協定参加者それぞれが、作物生産、加工・直売等様々な工夫により再生可能な所得を確保	④ その他
選択数	884	682	159	24	19
構成比		77.1%	18.0%	2.7%	2.1%

	将来像を実現するための活動方策 ※複数選択可										
	合計	① 機械・農作業の共同化等営農組織の育成	② 高付加価値型農業	③ 農業生産条件の強化	④ 担い手への農地集積	⑤ 委託 担い手への農作業の	⑥ 新規就農者等による農業生産	⑦ 加工・販売	⑧ 消費・出資の呼び込み	⑨ 共同で支え合う集団的かつ持続的な体制整備	⑩ その他
選択数	989	145	16	21	116	87	21	18	-	534	31
構成比		14.7%	1.6%	2.1%	11.7%	8.8%	2.1%	1.8%	-	54.0%	3.1%

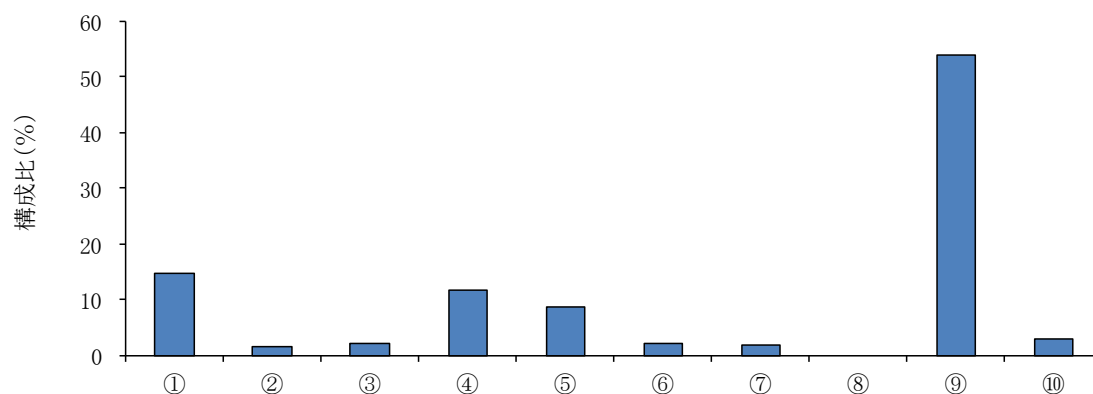


図 将来像実現するための活動方策の構成比 ※①～⑩は上表と同じものを示す。

(2) 農業生産活動等

農業生産活動等のうち耕作放棄の防止等活動においては、「農地の法面管理」が40.7%と最も多く、次いで鳥獣被害防止のための「柵、ネット等の設置」が36.1%となっている。

	1 耕作放棄の防止等の活動										2 水路、農道等の管理活動				
	合計	① 賃借権設定・農作業の委託	② 既荒廃農用地の復旧・林地化・畜産的利用	③ 既荒廃農用地の保全管理	④ 農地の法面管理	⑤ 柵、ネット等の設置	⑥ 限界的農地の林地化	⑦ 簡易な基盤整備	⑧ 担い手の確保	⑨ 地場農産物の加工・販売	⑩ その他	合計	⑪ 水路管理	⑫ 農道管理	⑬ その他の施設管理
選択数	1,414	212	5	35	576	511	4	35	24	4	8	1,453	720	720	13
構成比	/	15.0%	0.4%	2.5%	40.7%	36.1%	0.3%	2.5%	1.7%	0.3%	0.6%	/	/	/	/

※複数選択可

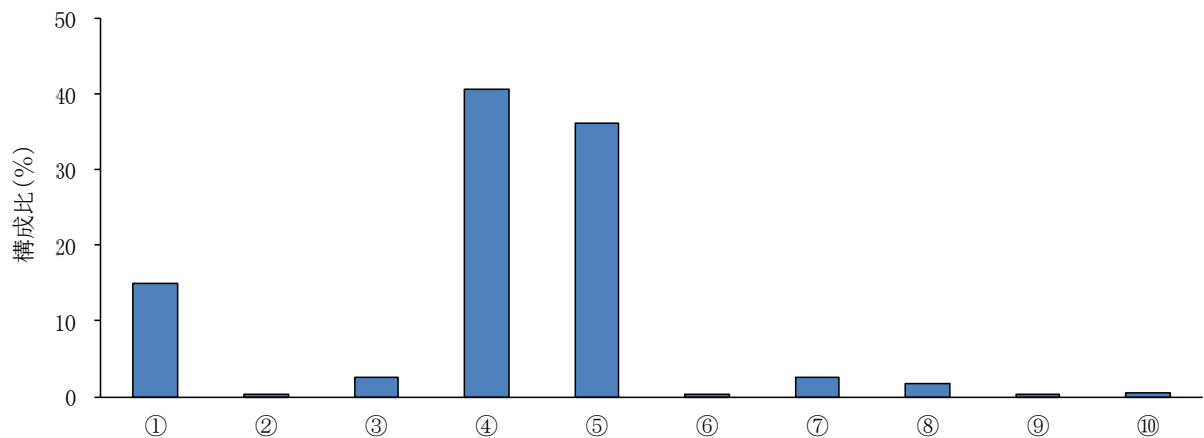


図 耕作放棄の防止等の活動の構成比 ※①～⑩は上表と同じものを示す。



### (3) 多面的機能を増進する活動

多面的機能を増進する活動においては、「周辺林地の下草刈」が64.1%と最も多く、次いで「景観作物の作付け」が28.4%となっている。

	合計	1 国土保全機能		2 保健休養機能				3 自然生態系の保全				⑪ その他活動
		① 周辺林地の下草刈	② 営農 土壌流亡に配慮した	③ 棚田オーナー制度	④ 市民農園等の開設・運営	⑤ 体験民宿(グリーン・ツーリズム)	⑥ 景観作物の作付け	⑦ 魚類・昆虫類の保護	⑧ 鳥類の餌場の確保	⑨ 粗放的畜産	⑩ 堆きゆう肥の施肥拮抗作物の利用、合鴨・鯉の利用、輪作の徹底、緑肥作物の作付	
選択数	807	517	-	2	4	1	229	12	3	6	27	6
構成比		64.1%	-	0.2%	0.5%	0.1%	28.4%	1.5%	0.4%	0.7%	3.3%	0.7%

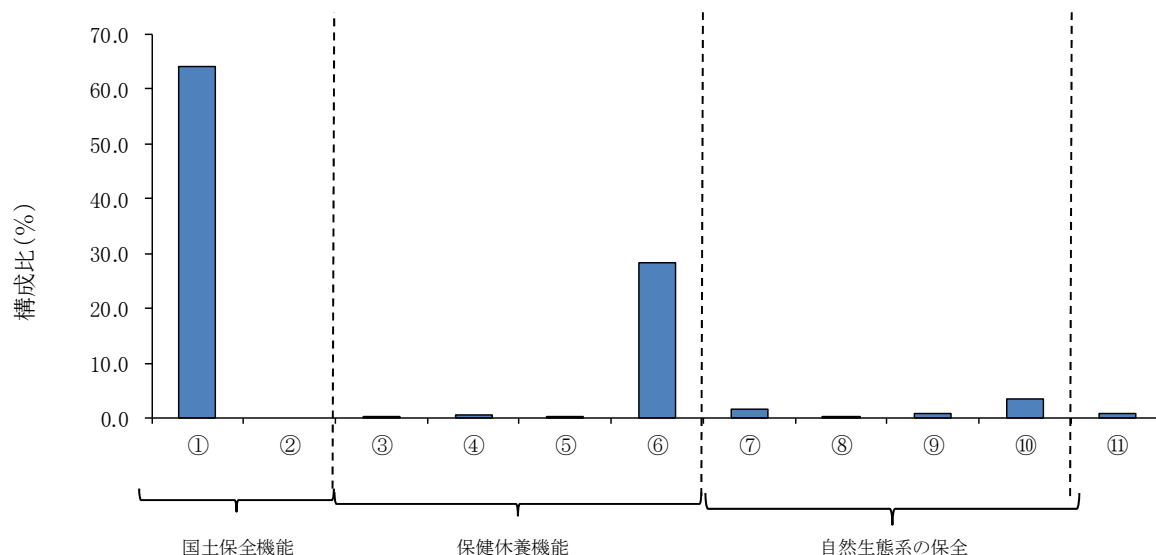


図 多面的機能を増進する活動の構成比 ※①～⑪は上表と同じものを示す。

### (4) 農業生産活動等の体制整備

集落協定の体制整備単価の要件は、第5期から集落戦略作成に一本化され、620 協定が取り組んでいる。令和3年度末時点では、478 協定・77.1%が「集落において作成中」となっている。

	協定数 体制整備単価の	集落戦略の作成状況 ※複数選択可				
		作成中	集落において 町から指導助言 を実施中	集落から市町に 提出があり、市 町から指導助言 を実施中	要件を全て満た す集落戦略が市 町村に提出済	成済 者の状況が把握 できる地図を作
協定数	620	478	87	55	100	108
構成比		77.1%	14.0%	8.9%	16.1%	17.4%

## 2 集落協定の交付金と使途内容

交付額別の協定数は、100万円以上200万円未満の協定が最も多く31.2%を占めています。また、共同取組活動への充当額は700,153千円・48.7%となっている。

交付金の配分割合は、共同取組活動へ50%以上75%未満を充当する協定が約半数を占めており、支出計上が最も多いのは、「道・水路管理費」で575協定・22.0%、次いで「農地管理費」の391協定・22.0%となっている。

### 《交付額別の協定数及び構成比》

		50万円未満	50万円～	100万円～	200万円～	300万円～	400万円～	500万円～	1,000万円以上
協定数	R3	113	165	226	104	45	22	40	10
	(R2)	(104)	(164)	(222)	(101)	(48)	(18)	(39)	(9)
構成比	R3	15.6%	22.8%	31.2%	14.3%	6.2%	3.0%	5.5%	1.4%
	(R2)	(14.8%)	(23.3%)	(31.5%)	(14.3%)	(6.8%)	(2.6%)	(5.5%)	(1.3%)

### 《個人配分及び共同取組活動への充当額》

(単位:千円)

年度	交付金額	個人配分額		共同取組活動充当額	
			割合		割合
(R2)	(1,382,543)	(705,331)	(51.0%)	(677,212)	(49.0%)

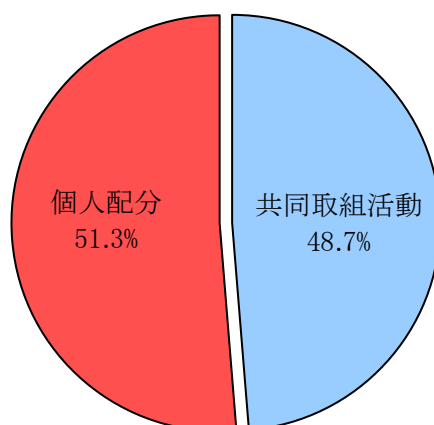


図 集落協定における交付金の配分割合

### 《共同取組活動への充当額別の協定数》

		0%	25%未満	25%以上 50%未満	50%以上 75%未満	75%以上 100%未満	100%
協定数	R3	23	84	193	345	28	52
	(R2)	(20)	(78)	(190)	(344)	(23)	(50)
構成比	R3	3.2%	11.6%	26.6%	47.6%	3.9%	7.2%
	(R2)	(2.8%)	(11.1%)	(27.0%)	(48.8%)	(3.3%)	(7.1%)

《共同取組活動の支出内訳》

(単位:協定、千円)

		協定数	支出額	支出割合 <sup>※1</sup>
1 共同 取組 活動	① 役員報酬	635	67,277	8.3%
	② 研修会等費	139	15,441	1.9%
	③ 農道・水路管理費 <sup>※2</sup>	575	178,318	22.0%
	④ 農地管理費 <sup>※3</sup>	391	149,450	18.4%
	⑤ 鳥獣被害防止対策費	249	47,978	5.9%
	⑥ 共同利用機械購入等費	156	101,878	12.6%
	⑦ 共同利用施設整備等費	49	10,818	1.3%
	⑧ 多面的機能増進活動費 <sup>※4</sup>	166	15,099	1.9%
	⑨ 土地利用調整関係費	8	1,136	0.1%
	⑩ 法人設立関係費	1	92	0.01%
	⑪ 農産物の販売促進関係費	6	1,473	0.2%
	⑫ 都市住民との交流促進関係費	5	2,024	0.2%
	⑬ その他	469	71,547	8.8%
2 積立・繰越 <sup>※5</sup>	290	147,850	18.2%	

※1 「支出割合」は、交付金交付額のうち、共同取組活動分に占める使途別割合のこと。

※2 「農道・水路管理費」は、農道・水路整備費を含む。

※3 「農地管理費」は、畦畔の管理や法面点検、耕作放棄地の復旧等の農地管理に係る費用のこと。農地整備費を含む。

※4 「多面的機能増進費」は、Ⅲ-1-(3)に掲げる多面的機能の増進につながる活動に係る費用のこと。

※5 「積立・繰越」の内訳には、機械購入・施設整備に係る積立や事務費の繰越などを含む。

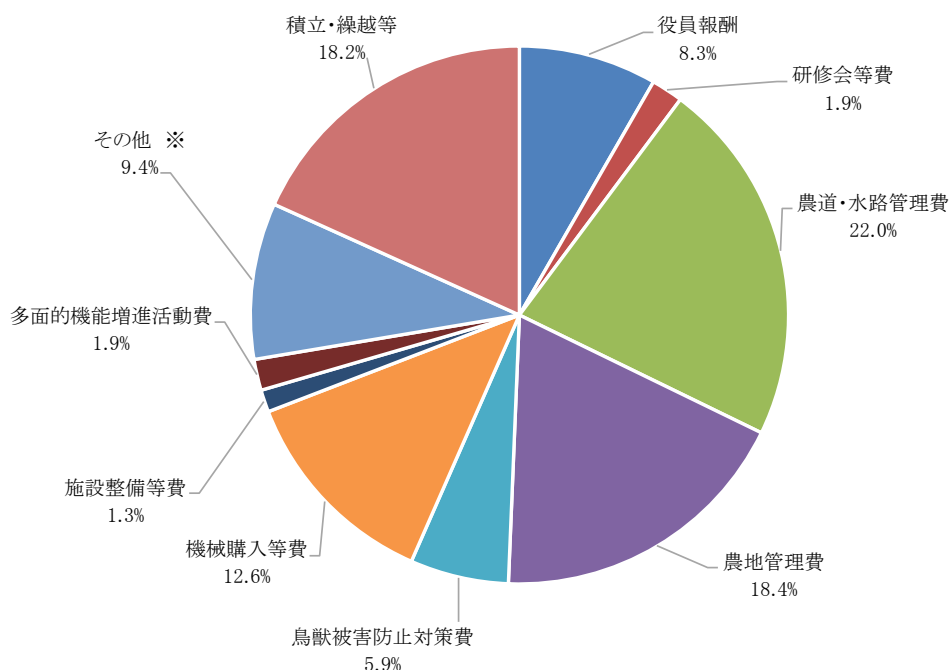


図 共同取組活動の使途別支出割合

※ その他には、支出割合が1%未満の活動(土地利用調整関係費、法人設立関係費、農産物の販売促進関係費、都市住民との交流促進関係費)を含む

(参 考)

令和3年度 市町別の実施状況データ

別表1 実施概要

(1) 対象農用地面積

市町名	地域別										地目別										合計	
	8法内地域					8法外地域					田					畑						
	対象農用地	8法内地域	8法外地域	急傾斜	高齡化率・耕作放棄率	小區画不整形	特別基準	急傾斜	高齡化率・耕作放棄率	特別基準	草地計	急傾斜	高齡化率・耕作放棄率	特別基準	草地計	急傾斜	高齡化率・耕作放棄率	特別基準	探草放牧地計	急傾斜		特別基準
下関市	3,673	2,328	1,344	3,363	1,210	2,154	-	310	9	300	-	-	-	-	-	-	-	-	-	-	-	-
宇都宮市	1,054	374	680	967	483	483	-	87	27	60	-	-	-	-	-	-	-	-	-	-	-	-
山口市	3,251	3,109	141	3,241	1,129	2,112	-	2	2	8	-	-	-	-	-	-	-	-	-	-	-	-
萩市	2,924	2,924	-	2,924	1,047	1,800	-	25	53	10	43	-	-	-	-	-	-	-	-	-	-	-
防府市	152	95	57	152	72	79	-	-	-	-	-	-	-	-	-	-	-	-	-	-	-	-
下松市	120	120	108	37	70	-	-	12	4	8	-	-	-	-	-	-	-	-	-	-	-	-
岩国市	1,696	1,612	84	1,552	1,024	527	-	144	80	64	-	-	-	-	-	-	-	-	-	-	-	-
光市	54	54	54	54	33	21	-	-	-	-	-	-	-	-	-	-	-	-	-	-	-	-
長門市	2,430	2,430	-	2,423	1,150	1,262	10	7	2	5	-	-	-	-	-	-	-	-	-	-	-	-
柳井市	1,071	1,071	-	1,029	401	628	-	41	9	32	-	-	-	-	-	-	-	-	-	-	-	-
美祿市	1,824	1,824	-	1,810	676	1,135	-	13	6	7	-	-	-	-	-	-	-	-	-	-	-	-
函南町	854	429	425	854	320	534	-	0	0	0	-	-	-	-	-	-	-	-	-	-	-	-
山陽小野田市	16	16	16	16	16	16	-	0	0	0	-	-	-	-	-	-	-	-	-	-	-	-
周防大島町	963	963	-	193	111	82	-	770	467	303	-	-	-	-	-	-	-	-	-	-	-	-
田布施町	83	67	16	82	71	11	-	-	-	-	-	-	-	-	-	-	-	-	-	-	-	-
平生町	273	273	-	161	156	4	-	112	109	2	1	-	-	-	-	-	-	-	-	-	-	-
阿武町	342	342	-	342	91	252	-	-	-	-	-	-	-	-	-	-	-	-	-	-	-	-
合計	20,781	17,843	2,937	19,218	8,028	11,155	10	25	1,554	725	828	1	-	-	-	-	-	-	-	-	-	-

(2) 協定面積

地目別及び交付基準別協定締結面積

市町名	地域別										地目別										合計			
	8法内地域					8法外地域					田面積					畑面積								
	協定面積	8法内地域	8法外地域	田面積	急傾斜	高齡化率・耕作放棄率	小區画不整形	特別基準	交付対象外	急傾斜	高齡化率・耕作放棄率	特別基準	交付対象外	急傾斜	高齡化率・耕作放棄率	特別基準	交付対象外	急傾斜	高齡化率・耕作放棄率	特別基準		交付対象外	急傾斜	高齡化率・耕作放棄率
下関市	1,994	1,211	782	1,928	560	1,368	-	66	-	66	-	-	-	-	-	-	-	-	-	-	-	-	-	-
宇都宮市	537	168	369	510	224	286	-	27	1	26	-	-	-	-	-	-	-	-	-	-	-	-	-	-
山口市	2,127	2,053	74	2,126	445	1,681	-	-	-	-	-	-	-	-	-	-	-	-	-	-	-	-	-	-
萩市	1,843	1,843	-	1,840	565	1,269	6	3	0	3	-	-	-	-	-	-	-	-	-	-	-	-	-	-
防府市	57	38	22	57	27	30	-	-	-	-	-	-	-	-	-	-	-	-	-	-	-	-	-	-
下松市	32	32	32	32	11	21	-	-	-	-	-	-	-	-	-	-	-	-	-	-	-	-	-	-
岩国市	649	633	16	634	302	332	-	0	16	8	7	-	-	-	-	-	-	-	-	-	-	-	-	-
光市	31	31	31	31	15	16	-	-	-	-	-	-	-	-	-	-	-	-	-	-	-	-	-	-
長門市	1,504	1,504	-	1,499	499	1,000	-	5	0	4	-	-	-	-	-	-	-	-	-	-	-	-	-	-
柳井市	529	529	-	525	176	344	-	5	4	0	4	-	-	-	-	-	-	-	-	-	-	-	-	-
美祿市	1,205	1,205	-	1,202	364	837	-	3	2	1	-	-	-	-	-	-	-	-	-	-	-	-	-	-
函南町	464	268	216	464	193	290	-	-	-	-	-	-	-	-	-	-	-	-	-	-	-	-	-	-
山陽小野田市	16	16	16	16	16	16	-	0	0	0	-	-	-	-	-	-	-	-	-	-	-	-	-	-
周防大島町	128	128	-	66	27	39	-	61	29	31	-	-	-	-	-	-	-	-	-	-	-	-	-	-
田布施町	83	67	16	82	71	11	-	-	-	-	-	-	-	-	-	-	-	-	-	-	-	-	-	-
平生町	34	34	34	34	34	34	-	4	1	2	-	-	-	-	-	-	-	-	-	-	-	-	-	-
阿武町	314	314	-	314	71	244	-	-	-	-	-	-	-	-	-	-	-	-	-	-	-	-	-	-
合計	11,568	9,993	1,574	11,376	3,593	7,771	6	5	191	43	142	1	-	-	-	-	-	-	-	-	-	-	-	-

単位: ha

(3) 交付面積

市町名	地域別										地目別												
	交付面積	8法内地域	8法外地域	田面積計	高齢化率・耕作放棄率	小區画不整形	特認基準外	交付対象外(畑以外)	畑面積計	急傾斜	緩傾斜	高齢化率・耕作放棄率	特認基準	交付対象外(畑以外)	草地面積計	急傾斜	緩傾斜	草地比(高齢化率・耕作放棄率)	特認基準	急傾斜	交付対象外(畑以外)	交付対象外(畑以外)	
下関市	1,994	1,211	782	1,928	560	1,368	-	66	-	66	-	-	-	-	-	-	-	-	-	-	-	-	-
宇部市	537	168	369	510	224	286	-	27	1	26	-	-	-	-	-	-	-	-	-	-	-	-	-
山口市	2,127	2,053	74	2,126	445	1,681	-	3	0	3	-	-	-	-	-	-	-	-	-	-	-	-	-
萩市	1,843	1,843	-	1,840	565	1,269	6	3	0	3	-	-	-	-	-	-	-	-	-	-	-	-	-
防府市	57	35	22	57	27	30	-	-	-	-	-	-	-	-	-	-	-	-	-	-	-	-	-
下松市	32	-	32	11	21	-	-	-	-	-	-	-	-	-	-	-	-	-	-	-	-	-	-
岩国市	649	632	16	634	302	332	-	15	8	7	-	-	-	-	-	-	-	-	-	-	-	-	-
光市	31	-	31	15	16	-	-	-	-	-	-	-	-	-	-	-	-	-	-	-	-	-	-
長門市	1,504	1,504	-	1,499	499	1,000	-	5	0	4	-	-	-	-	-	-	-	-	-	-	-	-	-
柳井市	520	520	-	520	176	344	-	0	0	0	-	-	-	-	-	-	-	-	-	-	-	-	-
美祇市	1,205	1,205	-	1,202	364	837	-	3	2	1	-	-	-	-	-	-	-	-	-	-	-	-	-
周南市	484	268	216	484	195	290	-	0	0	0	-	-	-	-	-	-	-	-	-	-	-	-	-
山陽小野田市	16	-	16	16	16	-	-	-	-	-	-	-	-	-	-	-	-	-	-	-	-	-	-
周防大島町	128	128	-	66	27	39	-	61	29	31	-	-	-	-	-	-	-	-	-	-	-	-	-
田布施町	83	67	16	82	71	11	-	4	1	2	-	-	-	-	-	-	-	-	-	-	-	-	-
平生町	34	-	34	30	27	3	-	4	1	2	-	-	-	-	-	-	-	-	-	-	-	-	-
阿武町	314	314	-	314	71	244	-	-	-	-	-	-	-	-	-	-	-	-	-	-	-	-	-
合計	11,557	9,983	1,574	11,371	3,593	7,771	-	186	43	142	-	-	-	-	-	-	-	-	-	-	-	-	-

(4) 交付面積率(交付面積/対象面積)

市町名	地域別										地目別												
	交付面積率	8法内地域	8法外地域	田計	急傾斜	緩傾斜	高齢化率・耕作放棄率	小區画不整形	特認基準	畑計	急傾斜	緩傾斜	高齢化率・耕作放棄率	特認基準	草地計	急傾斜	緩傾斜	草地比(高齢化率・耕作放棄率)	特認基準	急傾斜	交付対象外(畑以外)	交付対象外(畑以外)	
下関市	54.3%	52.0%	58.2%	57.3%	46.3%	63.5%	-	21.2%	-	21.8%	-	-	-	-	-	-	-	-	-	-	-	-	-
宇部市	50.9%	45.0%	54.2%	52.7%	46.3%	59.2%	-	31.1%	2.6%	43.8%	-	-	-	-	-	-	-	-	-	-	-	-	-
山口市	65.4%	66.0%	52.5%	65.6%	39.4%	70.6%	-	6.0%	1.5%	7.1%	-	-	-	-	-	-	-	-	-	-	-	-	-
萩市	63.0%	63.0%	-	64.1%	54.0%	70.5%	24.1%	-	-	-	-	-	-	-	-	-	-	-	-	-	-	-	-
防府市	37.6%	36.5%	39.3%	37.6%	36.9%	38.3%	-	-	-	-	-	-	-	-	-	-	-	-	-	-	-	-	-
下松市	26.7%	-	26.7%	29.8%	30.2%	29.5%	-	-	-	-	-	-	-	-	-	-	-	-	-	-	-	-	-
岩国市	38.3%	39.3%	19.5%	40.8%	29.5%	62.9%	-	10.8%	10.1%	11.1%	-	-	-	-	-	-	-	-	-	-	-	-	-
光市	56.8%	-	56.8%	56.8%	46.2%	73.4%	-	-	-	-	-	-	-	-	-	-	-	-	-	-	-	-	-
長門市	61.9%	61.9%	-	61.9%	43.4%	79.3%	-	63.3%	29.2%	74.0%	-	-	-	-	-	-	-	-	-	-	-	-	-
柳井市	49.4%	49.4%	-	51.0%	43.9%	54.8%	-	9.9%	1.8%	1.8%	-	-	-	-	-	-	-	-	-	-	-	-	-
美祇市	66.0%	66.0%	-	66.4%	53.9%	73.8%	-	22.3%	30.9%	15.1%	-	-	-	-	-	-	-	-	-	-	-	-	-
周南市	56.7%	62.5%	50.8%	56.7%	60.9%	54.2%	-	100.0%	100.0%	100.0%	-	-	-	-	-	-	-	-	-	-	-	-	-
山陽小野田市	13.3%	13.3%	-	34.3%	24.3%	47.8%	-	-	-	-	-	-	-	-	-	-	-	-	-	-	-	-	-
周防大島町	100.0%	100.0%	100.0%	100.0%	100.0%	100.0%	-	7.9%	6.3%	10.4%	-	-	-	-	-	-	-	-	-	-	-	-	-
田布施町	12.6%	12.6%	-	18.7%	17.1%	74.0%	-	3.8%	0.5%	87.1%	-	-	-	-	-	-	-	-	-	-	-	-	-
平生町	91.9%	91.9%	-	91.9%	77.8%	97.0%	-	-	-	-	-	-	-	-	-	-	-	-	-	-	-	-	-
阿武町	55.7%	55.9%	53.8%	55.2%	44.8%	69.7%	-	11.9%	5.9%	17.1%	-	-	-	-	-	-	-	-	-	-	-	-	-
合計	55.7%	55.9%	53.8%	55.2%	44.8%	69.7%	-	11.9%	5.9%	17.1%	-	-	-	-	-	-	-	-	-	-	-	-	-

(5) 交付額 単位:千円

市町名	地域別		地目別														
	8法内 地域	8法外 地域	田		急傾斜		急傾斜		急傾斜		急傾斜		急傾斜		急傾斜		
			交付額	面積	急傾斜	緩傾斜	急傾斜	緩傾斜	急傾斜	緩傾斜	急傾斜	緩傾斜	急傾斜	緩傾斜	急傾斜	緩傾斜	
下関市	248,740	143,732	105,008	246,903	122,998	123,905	-	1,837	-	1,837	-	-	-	-	-	-	-
宇都宮市	74,693	25,407	49,286	73,643	48,401	25,241	-	1,050	95	966	-	-	-	-	-	-	-
山口市	237,949	229,853	8,096	237,912	95,082	142,830	-	-	-	-	-	-	-	-	-	-	-
萩市	244,231	244,231	-	244,004	122,768	120,857	378	228	18	210	-	-	-	-	-	-	-
防府市	8,174	6,196	1,979	8,174	5,745	2,429	-	-	-	-	-	-	-	-	-	-	-
下松市	4,524	-	4,524	4,524	2,968	1,556	-	-	-	-	-	-	-	-	-	-	-
岩国市	100,636	97,177	3,459	99,387	68,406	30,981	-	1,249	991	258	-	-	-	-	-	-	-
光市	4,457	-	4,457	4,457	3,216	1,241	-	-	-	-	-	-	-	-	-	-	-
長門市	192,724	192,724	-	192,515	108,864	83,651	-	209	59	149	-	-	-	-	-	-	-
柳井市	67,873	67,873	-	67,618	38,774	28,844	-	255	214	-	-	-	-	-	-	-	-
美祿市	141,733	141,733	-	141,703	72,658	69,045	-	30	30	-	-	-	-	-	-	-	-
函南町	65,221	26,802	38,614	65,221	40,105	25,116	-	6	6	-	-	-	-	-	-	-	-
山陽小野田市	3,212	-	3,212	3,206	3,206	-	-	-	-	-	-	-	-	-	-	-	-
周防大島町	13,597	13,597	-	13,597	14,064	14,064	-	5,076	3,828	1,250	-	-	-	-	-	-	-
平生町	6,099	6,099	-	6,099	5,933	5,667	-	167	59	68	-	-	-	-	-	-	-
阿武町	40,474	40,474	-	40,474	16,498	23,976	-	-	-	-	-	-	-	-	-	-	-
合計	1,479,421	1,249,767	229,654	1,460,101	775,566	684,157	378	10,315	5,460	4,815	-	-	-	-	-	-	-

(6) 交付額/10a(交付面積) 単位:千円

市町名	地域別		地目別														
	8法内 地域	8法外 地域	田		急傾斜		急傾斜		急傾斜		急傾斜		急傾斜		急傾斜		
			交付額	面積	急傾斜	緩傾斜	急傾斜	緩傾斜	急傾斜	緩傾斜	急傾斜	緩傾斜	急傾斜	緩傾斜	急傾斜	緩傾斜	
下関市	125	119	134	128	220	91	-	2.8	-	2.8	-	-	-	-	-	-	-
宇都宮市	139	151	134	144	216	88	-	3.9	12.0	3.7	-	-	-	-	-	-	-
山口市	112	112	109	112	214	85	-	-	-	-	-	-	-	-	-	-	-
萩市	133	133	-	133	217	95	6.4	7.1	11.8	6.9	-	-	-	-	-	-	-
防府市	143	179	88	143	216	80	-	-	-	-	-	-	-	-	-	-	-
下松市	141	-	141	141	227	94	-	-	-	-	-	-	-	-	-	-	-
岩国市	155	154	211	157	227	93	-	8.2	12.3	3.6	-	-	-	-	-	-	-
光市	145	-	145	145	210	80	-	-	-	-	-	-	-	-	-	-	-
長門市	128	128	-	128	218	84	-	4.6	11.9	3.7	-	-	-	-	-	-	-
柳井市	130	130	-	130	221	84	-	15.9	130.9	-	-	-	-	-	-	-	-
美祿市	118	118	-	118	199	82	-	1.0	1.6	-	-	-	-	-	-	-	-
函南町	135	99	179	135	206	87	-	11.5	11.5	-	-	-	-	-	-	-	-
山陽小野田市	202	-	202	202	202	-	-	11.5	11.5	-	-	-	-	-	-	-	-
周防大島町	106	106	-	106	206	76	-	8.3	13.0	4.0	-	-	-	-	-	-	-
田布施町	193	209	125	194	211	80	-	-	-	-	-	-	-	-	-	-	-
平生町	182	182	-	182	212	80	-	4.6	11.5	3.5	-	-	-	-	-	-	-
阿武町	129	129	-	129	234	98	-	-	-	-	-	-	-	-	-	-	-
合計	127	125	140	128	216	88	6.4	5.6	12.7	3.4	-	-	-	-	-	-	-

別表2 協定締結状況

## (1) 集落協定

## (ア) 集落協定の締結状況

単位: ha、人

市町名	集落協定数		交付面積 (ha)	協定参加者総計	農業者	農業法人数	農業生産組織数	土地改良区	水利組合	非農業者	その他
	体制整備	基礎単価									
下関市	100	96	4 1,994	2,115	1,796	61	7	1	17	221	12
宇部市	32	26	6 537	427	368	16	-	-	-	43	-
山口市	86	81	5 2,127	2,052	1,618	103	9	-	6	311	5
萩市	106	85	21 1,843	1,498	1,375	52	10	1	8	40	12
防府市	6	6	- 57	96	94	1	-	-	-	1	-
下松市	2	2	- 32	29	28	1	-	-	-	-	-
岩国市	64	57	7 649	1,276	1,193	23	4	-	2	49	5
光市	2	2	- 31	36	29	1	-	-	-	6	-
長門市	90	90	- 1,504	1,481	1,363	58	6	-	12	41	1
柳井市	40	33	7 520	899	797	38	-	-	-	64	-
美祢市	99	64	35 1,205	1,472	1,334	20	9	-	1	106	2
周南市	26	15	11 484	709	570	21	-	-	1	115	2
山陽小野田市	5	3	2 16	32	29	2	-	-	1	-	-
周防大島町	30	24	6 128	288	285	-	-	-	-	3	-
田布施町	9	9	- 83	62	52	9	-	-	-	1	-
平生町	11	11	- 34	109	100	-	-	-	-	9	-
阿武町	17	16	1 314	497	463	9	-	-	-	25	-
合計	725	620	105 11,557	13,078	11,494	415	45	2	48	1,035	39



## (イ) 集落協定の参加者人数

単位:人、ha、協定

市町名	協定参加者数		協定数	協定数								
	協定当り			5人未満	5人～	10人～	20人～	30人～	40人～	50人～	100人以上	
下関市	2,115	21.2	100	8	15	35	25	9	2	4	2	
宇部市	427	13.3	32	6	8	13	1	3	1	-	-	
山口市	2,052	23.9	86	2	16	27	23	9	3	5	1	
萩市	1,498	14.1	106	8	33	41	16	4	4	-	-	
防府市	96	16.0	6	1	-	4	-	1	-	-	-	
下松市	29	14.5	2	-	-	2	-	-	-	-	-	
岩国市	1,276	19.9	64	6	13	20	10	7	5	3	-	
光市	36	18.0	2	-	-	1	1	-	-	-	-	
長門市	1,481	16.5	90	10	16	38	15	6	4	1	-	
柳井市	899	22.5	40	1	5	11	19	1	-	3	-	
美祿市	1,472	14.9	99	10	21	44	14	8	1	1	-	
周南市	709	27.3	26	1	5	8	5	3	1	2	1	
山陽小野田市	32	6.4	5	1	4	-	-	-	-	-	-	
周防大島町	288	9.6	30	5	14	9	1	1	-	-	-	
田布施町	62	6.9	9	2	6	1	-	-	-	-	-	
平生町	109	9.9	11	2	4	4	1	-	-	-	-	
阿武町	497	29.2	17	2	2	8	-	1	-	3	1	
合計	13,078	18.0	725	65	162	266	131	53	21	22	5	
構成比				9.0%	22.3%	36.7%	18.1%	7.3%	2.9%	3.0%	0.7%	

## (ウ) 集落協定の交付面積

単位:ha、協定

市町名	交付面積		協定数	協定数								
	協定当り			5ha未満	5ha以上 10ha未満	10ha以上 15ha未満	15ha以上 20ha未満	20ha以上 30ha未満	30ha以上 50ha未満	50ha以上 100ha未満	100ha以上	
下関市	1,988	19.9	100	8	30	16	9	20	12	3	2	
宇部市	537	16.8	32	2	10	6	4	7	1	2	-	
山口市	2,006	23.3	86	6	28	14	11	16	6	3	2	
萩市	1,779	16.8	106	19	27	21	16	8	10	5	-	
防府市	57	9.5	6	2	1	2	1	-	-	-	-	
下松市	32	16.1	2	-	-	-	2	-	-	-	-	
岩国市	646	10.1	64	25	17	8	6	3	5	-	-	
光市	31	15.4	2	-	1	-	-	1	-	-	-	
長門市	1,504	16.7	90	10	21	19	13	16	10	1	-	
柳井市	520	13.0	40	3	13	13	5	4	2	-	-	
美祿市	1,161	11.7	99	28	24	15	15	12	5	-	-	
周南市	383	14.7	26	7	6	6	-	4	2	1	-	
山陽小野田市	16	3.2	5	4	1	-	-	-	-	-	-	
周防大島町	128	4.3	30	24	5	-	1	-	-	-	-	
田布施町	83	9.3	9	2	4	2	-	1	-	-	-	
平生町	34	3.1	11	9	2	-	-	-	-	-	-	
阿武町	314	18.5	17	4	6	1	3	-	1	2	-	
合計	11,219	15.5	725	153	196	123	86	92	54	17	4	
構成比				21.1%	27.0%	17.0%	11.9%	12.7%	7.4%	2.3%	0.6%	

## (2) 個別協定

## (ア) 個別協定の締結状況

単位:ha、協定

市町名	個別協定数	体制整備	基礎単価	交付面積	認定農業者(個人)	認定農業者に準ずる	農地所有適格化法人	特定農業法人	農業協同組合	第3セクター	任意組織	その他
下関市	1	1	-	5	1	-	-	-	-	-	-	-
宇部市	-	-	-	-	-	-	-	-	-	-	-	-
山口市	6	4	2	121	2	-	4	-	-	-	-	-
萩市	5	3	2	64	1	-	3	-	-	-	-	1
防府市	-	-	-	-	-	-	-	-	-	-	-	-
下松市	-	-	-	-	-	-	-	-	-	-	-	-
岩国市	1	1	-	3	1	-	-	-	-	-	-	-
光市	-	-	-	-	-	-	-	-	-	-	-	-
長門市	-	-	-	-	-	-	-	-	-	-	-	-
柳井市	-	-	-	-	-	-	-	-	-	-	-	-
美祿市	7	2	5	44	5	-	2	-	-	-	-	-
周南市	3	3	-	101	-	-	3	-	-	-	-	-
山陽小野田市	-	-	-	-	-	-	-	-	-	-	-	-
周防大島町	-	-	-	-	-	-	-	-	-	-	-	-
田布施町	-	-	-	-	-	-	-	-	-	-	-	-
平生町	-	-	-	-	-	-	-	-	-	-	-	-
阿武町	-	-	-	-	-	-	-	-	-	-	-	-
合計	23	14	9	338	10	-	12	-	-	-	-	1

別表3 協定数、交付面積、協定締結面積、交付額

## (1)協定数

単位:協定

市町名	全協定				集落協定				個別協定				
	基礎単価	割合	体制整備	割合	基礎単価	割合	体制整備	割合	基礎単価	割合	体制整備	割合	
下関市	101	4	4.0%	97	96.0%	100	4	4.0%	96	96.0%	1	1	100%
宇部市	32	6	18.8%	26	81.3%	32	6	18.8%	26	81.3%	-	-	-
山口市	92	7	7.6%	85	92.4%	86	5	5.8%	81	94.2%	6	2	33.3%
萩市	111	23	20.7%	88	79.3%	106	21	19.8%	85	80.2%	5	2	40.0%
防府市	6	-	-	6	100.0%	6	-	-	6	100.0%	-	-	-
下松市	2	-	-	2	100.0%	2	-	-	2	100.0%	-	-	-
岩国市	65	7	10.8%	58	89.2%	64	7	10.9%	57	89.1%	1	-	100%
光市	2	-	-	2	100.0%	2	-	-	2	100.0%	-	-	-
長門市	90	-	-	90	100.0%	90	-	-	90	100.0%	-	-	-
柳井市	40	7	17.5%	33	82.5%	40	7	17.5%	33	82.5%	-	-	-
美祿市	106	40	37.7%	66	62.3%	99	35	35.4%	64	64.6%	7	5	71.4%
周南市	29	11	37.9%	18	62.1%	26	11	42.3%	15	57.7%	3	-	100%
山陽小野田市	5	2	40.0%	3	60.0%	5	2	40.0%	3	60.0%	-	-	-
周防大島町	30	6	20.0%	24	80.0%	30	6	20.0%	24	80.0%	-	-	-
田布施町	9	-	-	9	100.0%	9	-	-	9	100.0%	-	-	-
平生町	11	-	-	11	100.0%	11	-	-	11	100.0%	-	-	-
阿武町	17	1	5.9%	16	94.1%	17	1	5.9%	16	94.1%	-	-	-
合計	748	114	15.2%	634	84.8%	725	105	14.5%	620	85.5%	23	9	39.1%

## (2)協定面積

単位:ha

市町名	全協定				集落協定				個別協定				
	基礎単価	割合	体制整備	割合	基礎単価	割合	体制整備	割合	基礎単価	割合	体制整備	割合	
下関市	1,994	66	3.3%	1,928	96.7%	1,988	66	3.3%	1,922	96.7%	5	5	100%
宇部市	537	71	13.2%	466	86.8%	537	71	13.2%	466	86.8%	-	-	-
山口市	2,127	69	3.2%	2,058	96.8%	2,006	41	2.0%	1,965	98.0%	121	28	23.1%
萩市	1,843	196	10.6%	1,647	89.4%	1,779	158	8.9%	1,621	91.1%	64	38	59.0%
防府市	57	-	-	57	100.0%	57	-	-	57	100.0%	-	-	-
下松市	32	-	-	32	100.0%	32	-	-	32	100.0%	-	-	-
岩国市	649	34	5.2%	615	94.8%	646	34	5.3%	612	94.7%	3	-	100%
光市	31	-	-	31	100.0%	31	-	-	31	100.0%	-	-	-
長門市	1,504	-	-	1,504	100.0%	1,504	-	-	1,504	100.0%	-	-	-
柳井市	529	75	14.2%	454	85.8%	529	75	14.2%	454	85.8%	-	-	-
美祿市	1,205	308	25.6%	897	74.4%	1,161	279	24.0%	882	76.0%	44	29	65.9%
周南市	484	69	14.2%	415	85.8%	383	69	18.0%	314	82.0%	101	-	100%
山陽小野田市	16	3	19.5%	13	80.5%	16	3	19.5%	13	80.5%	-	-	-
周防大島町	128	25	19.9%	102	80.1%	128	25	19.9%	102	80.1%	-	-	-
田布施町	83	-	-	83	100.0%	83	-	-	83	100.0%	-	-	-
平生町	34	-	-	34	100.0%	34	-	-	34	100.0%	-	-	-
阿武町	314	2	0.6%	312	99.4%	314	2	0.6%	312	99.4%	-	-	-
合計	11,568	918	7.9%	10,650	92.1%	11,229	823	7.3%	10,406	92.7%	339	95	27.9%

## (3)交付面積

単位:ha

市町名	全協定				集落協定				個別協定				
	基礎単価	割合	体制整備	割合	基礎単価	割合	体制整備	割合	基礎単価	割合	体制整備	割合	
下関市	1,994	66	3.3%	1,928	96.7%	1,988	66	3.3%	1,922	96.7%	5	5	100%
宇部市	537	71	13.2%	466	86.8%	537	71	13.2%	466	86.8%	-	-	-
山口市	2,127	69	3.2%	2,058	96.8%	2,006	41	2.0%	1,965	98.0%	121	28	23.1%
萩市	1,843	196	10.6%	1,647	89.4%	1,779	158	8.9%	1,621	91.1%	64	38	59.0%
防府市	57	-	-	57	100.0%	57	-	-	57	100.0%	-	-	-
下松市	32	-	-	32	100.0%	32	-	-	32	100.0%	-	-	-
岩国市	649	34	5.3%	615	94.7%	646	34	5.3%	612	94.7%	3	-	100%
光市	31	-	-	31	100.0%	31	-	-	31	100.0%	-	-	-
長門市	1,504	-	-	1,504	100.0%	1,504	-	-	1,504	100.0%	-	-	-
柳井市	520	72	13.7%	449	86.3%	520	72	13.7%	449	86.3%	-	-	-
美祿市	1,205	308	25.6%	897	74.4%	1,161	279	24.0%	882	76.0%	44	29	65.9%
周南市	484	69	14.2%	415	85.8%	383	69	18.0%	314	82.0%	101	-	100%
山陽小野田市	16	3	19.5%	13	80.5%	16	3	19.5%	13	80.5%	-	-	-
周防大島町	128	25	19.9%	102	80.1%	128	25	19.9%	102	80.1%	-	-	-
田布施町	83	-	-	83	100.0%	83	-	-	83	100.0%	-	-	-
平生町	34	-	-	34	100.0%	34	-	-	34	100.0%	-	-	-
阿武町	314	2	0.6%	312	99.4%	314	2	0.6%	312	99.4%	-	-	-
合計	11,557	914	7.9%	10,643	92.1%	11,219	820	7.3%	10,399	92.7%	338	95	28.0%

(4) 協定あたりの面積(交付面積/協定数)

単位:ha

市町名	全協定				集落協定				個別協定			
	基礎単価	割合	体制整備	割合	基礎単価	割合	体制整備	割合	基礎単価	割合	体制整備	割合
下関市	19.7	16.4		19.9	16.4		20.0	5.4			5.4	
宇部市	16.8	11.8		17.9	16.8	11.8	17.9					
山口市	23.1	9.8		24.2	23.3	8.1	24.3	20.2	14.0		23.3	
萩市	16.6	8.5		18.7	16.8	7.5	19.1	12.8	18.9		8.7	
防府市	9.5			9.5	9.5		9.5					
下松市	16.1			16.1	16.1		16.1					
岩国市	10.0	4.9		10.6	10.1	4.9	10.7	2.7			2.7	
光市	15.4			15.4	15.4		15.4					
長門市	16.7			16.7	16.7		16.7					
柳井市	13.0	10.2		13.6	13.0	10.2	13.6					
美祿市	11.4	7.7		13.6	11.7	8.0	13.8	6.3	5.8		7.5	
周南市	16.7	6.3		23.1	14.7	6.3	20.9	33.7			33.7	
山陽小野田市	3.2	1.6		4.3	3.2	1.6	4.3					
周防大島町	4.3	4.2		4.3	4.3	4.2	4.3					
田布施町	9.3			9.3	9.3		9.3					
平生町	3.1			3.1	3.1		3.1					
阿武町	18.5	2.0		19.5	18.5	2.0	19.5					
合計	15.5	8.1		16.8	15.5	7.8	16.8	14.7	10.5		17.4	

(5) 交付額

単位:千円

市町名	全協定				集落協定				個別協定						
	基礎単価	割合	体制整備	割合	基礎単価	割合	体制整備	割合	基礎単価	割合	体制整備	割合			
下関市	248,740	1,837	0.7%	246,903	99.3%	248,200	1,837	0.7%	246,363	99.3%	540		540	100%	
宇部市	74,693	7,459	10.0%	67,234	90.0%	74,693	7,459	10.0%	67,234	90.0%					
山口市	237,949	5,316	2.2%	232,633	97.8%	226,351	3,156	1.4%	223,194	98.6%	11,599	2,160	18.6%	9,439	81%
萩市	244,231	21,263	8.7%	222,969	91.3%	238,076	17,823	7.5%	220,253	92.5%	6,156	3,439	55.9%	2,716	44%
防府市	8,174			8,174	100.0%	8,174			8,174	100.0%					
下松市	4,524			4,524	100.0%	4,524			4,524	100.0%					
岩国市	100,636	3,744	3.7%	96,892	96.3%	99,955	3,744	3.7%	96,211	96.3%	681		681	100%	
光市	4,457			4,457	100.0%	4,457			4,457	100.0%					
長門市	192,724			192,724	100.0%	192,724			192,724	100.0%					
柳井市	67,648	8,461	12.5%	59,188	87.5%	67,648	8,461	12.5%	59,188	87.5%					
美祿市	141,958	32,117	22.6%	109,841	77.4%	138,185	30,034	21.7%	108,151	78.3%	3,772	2,083	55.2%	1,690	45%
周南市	65,221	6,771	10.4%	58,449	89.6%	55,009	6,771	12.3%	48,238	87.7%	10,212		10,212	100%	
山陽小野田市	3,212	522	16.3%	2,690	83.7%	3,212	522	16.3%	2,690	83.7%					
周防大島町	13,597	2,345	17.2%	11,252	82.8%	13,597	2,345	17.2%	11,252	82.8%					
田布施町	16,084			16,084	100.0%	16,084			16,084	100.0%					
平生町	6,099			6,099	100.0%	6,099			6,099	100.0%					
阿武町	40,474	126	0.3%	40,348	99.7%	40,474	126	0.3%	40,348	99.7%					
合計	1,470,421	89,960	6.1%	1,380,462	93.9%	1,437,461	82,278	5.7%	1,355,183	94.3%	32,960	7,682	23.3%	25,278	76.7%

(6) 協定あたりの交付額

単位:千円

市町名	全協定				集落協定				個別協定				
	基礎単価	割合	体制整備	割合	基礎単価	割合	体制整備	割合	基礎単価	割合	体制整備	割合	
下関市	2,463	459		2,545	2,482	459		2,566	540			540	
宇部市	2,334	1,243		2,586	2,334	1,243		2,586					
山口市	2,586	759		2,737	2,632	631		2,755	1,933	1,080		2,360	
萩市	2,200	924		2,534	2,246	849		2,591	1,231	1,720		905	
防府市	1,362			1,362	1,362			1,362					
下松市	2,262			2,262	2,262			2,262					
岩国市	1,548	535		1,671	1,562	535		1,688	681			681	
光市	2,228			2,228	2,228			2,228					
長門市	2,141			2,141	2,141			2,141					
柳井市	1,691	1,209		1,794	1,691	1,209		1,794					
美祿市	1,339	803		1,664	1,396	858		1,690	539	417		845	
周南市	2,249	616		3,247	2,116	616		3,216	3,404			3,404	
山陽小野田市	642	261		897	642	261		897					
周防大島町	453	391		469	453	391		469					
田布施町	1,787			1,787	1,787			1,787					
平生町	554			554	554			554					
阿武町	2,381	126		2,522	2,381	126		2,522					
合計	1,966	789		2,177	1,983	784		2,186	1,433	854		1,806	

別表4 加算措置の取組み

## (1)協定数

単位:協定

市町名	加算措置 合計	加算措置				
		棚田地域振興活動 加算	超急傾斜農地保全 加算	集落協定広域化加 算	集落機能強化加算	生産性向上加算
下関市	31	-	1	1	1	28
宇部市	5	-	-	-	-	5
山口市	14	-	3	1	-	10
萩市	34	-	3	6	2	23
防府市	1	-	1	-	-	-
下松市	1	-	-	-	-	1
岩国市	19	-	7	-	3	9
光市	-	-	-	-	-	-
長門市	11	2	5	2	-	2
柳井市	26	-	19	3	1	3
美祢市	9	-	1	2	1	5
周南市	5	-	-	-	1	4
山陽小野田市	-	-	-	-	-	-
周防大島町	7	-	5	1	-	1
田布施町	1	-	1	-	-	-
平生町	1	-	-	-	-	1
阿武町	6	1	2	-	1	2
合計	171	3	48	16	10	94

## (2)取組面積

単位:ha

市町名	加算措置 合計	取組面積				
		棚田地域振興活動 加算	超急傾斜農地保全 加算	集落協定広域化加 算	集落機能強化加算	生産性向上加算
下関市	746	-	2	142	28	574
宇部市	190	-	-	-	-	190
山口市	767	-	4	249	-	513
萩市	1,116	-	13	361	38	704
防府市	2	-	2	-	-	-
下松市	16	-	-	-	-	16
岩国市	343	-	40	-	84	220
光市	-	-	-	-	-	-
長門市	222	6	34	113	-	69
柳井市	162	-	35	61	8	58
美祢市	224	-	6	67	5	146
周南市	105	-	-	-	28	77
山陽小野田市	-	-	-	-	-	-
周防大島町	26	-	6	16	-	4
田布施町	1	-	1	-	-	-
平生町	2	-	-	-	-	2
阿武町	243	9	2	-	95	137
合計	4,167	15	146	1,011	286	2,709

## (3)交付額

単位:千円

市町名	加算措置 合計	交付額				
		棚田地域振興活動 加算	超急傾斜農地保全 加算	集落協定広域化加 算	集落機能強化加算	生産性向上加算
下関市	19,907	-	139	2,000	563	17,206
宇部市	5,700	-	-	-	-	5,700
山口市	11,317	-	256	2,000	-	9,061
萩市	28,810	-	680	9,408	1,031	17,691
防府市	147	-	147	-	-	-
下松市	485	-	-	-	-	485
岩国市	10,458	-	2,146	-	2,071	6,241
光市	-	-	-	-	-	-
長門市	7,711	554	1,982	3,102	-	2,073
柳井市	5,267	-	2,051	1,650	157	1,410
美祢市	6,238	-	372	2,023	138	3,705
周南市	2,867	-	-	-	846	2,021
山陽小野田市	-	-	-	-	-	-
周防大島町	918	-	325	483	-	110
田布施町	67	-	67	-	-	-
平生町	62	-	-	-	-	62
阿武町	6,176	901	110	-	1,904	3,260
合計	106,130	1,455	8,274	20,667	6,710	69,025

別表5 集落協定の基礎活動の内容

(1)集落マスタープラン

市町名	目指すべき将来像のチェック	目指すべき将来像				将来像を実現するための活動方策											
		① 将来にわたる農業生産活動等が可能な集落内の実施体制構築	② 協定の担い手となる新たな人材の育成・確保	③ 協定参加者それぞれが、作物生産・加工・販売等様々な工夫により再生可能な所得を確保	④ その他	① 機械・農作業の共同化等農組織の育成	② 高付加価値型農業	③ 農業生産条件の強化	④ 担い手への農地集積	⑤ 担い手への農作業の委託	⑥ 新規就農者等による農業生産	⑦ 地場産農産物等の加工・販売	⑧ 消費・出資の呼び込み	⑨ 共同で支え合う集落的かつ持続的な体制整備	⑩ その他		
下関市	100	100	-	-	-	100	1	-	-	1	-	-	-	-	-	98	-
宇部市	40	31	8	-	1	42	8	-	1	5	5	2	-	-	21	-	
山口市	109	85	21	2	1	126	28	-	23	14	1	-	-	59	1		
萩市	118	94	16	4	4	130	26	2	6	11	11	-	3	67	4		
防府市	9	6	3	-	-	8	-	-	-	-	-	-	-	6	2		
下松市	2	2	-	-	-	2	-	-	-	-	-	-	-	2	-		
岩国市	71	62	7	-	2	74	3	1	-	3	7	-	1	58	1		
光市	2	2	-	-	-	4	-	-	-	-	-	-	1	2	1		
長門市	127	83	33	6	5	160	33	6	4	23	18	5	5	51	15		
柳井市	42	38	2	2	-	43	1	-	1	3	1	-	-	37	-		
美祿市	135	89	36	5	5	156	29	1	6	26	17	5	2	67	3		
周南市	31	26	5	-	-	36	4	-	-	6	1	-	2	21	2		
山陽小野田市	5	5	-	-	-	7	1	-	1	-	-	-	-	5	-		
周防大島町	45	29	11	4	1	55	5	6	-	9	7	6	3	19	-		
田布施町	15	9	6	-	-	9	-	-	-	-	-	-	-	9	-		
平生町	12	11	1	-	-	12	-	-	-	1	-	-	-	11	-		
阿武町	21	10	10	1	-	25	6	-	2	5	6	2	1	1	2		
合計	884	682	159	24	19	989	145	16	21	116	87	21	18	534	31		
構成比	100%	77.1%	18.0%	2.7%	2.1%	100%	14.7%	1.6%	2.1%	11.7%	8.8%	2.1%	1.8%	-	54.0%	3.1%	

(2)農業生産活動等

市町名	1 耕作放棄の防止等の活動										2 水路、農道等の管理活動					
	多面的機能支払交付金と同一施設	活動項目数計	① 賃借権設定・農作業の委託	② 既廃農用地の復旧・林地化・畜産的利用	③ 既廃農用地の保全管理	④ 農地の法面管理	⑤ 柵、ネットの設置等鳥獣被害防止	⑥ 境界の農地の林地化	⑦ 簡易な基盤整備	⑧ 担い手の確保	⑨ 地場農産物の加工・販売	⑩ その他(土地改良事業、災害復旧、地目変更等)	活動項目数計	① 水路管理	② 農道管理	③ その他の施設管理
下関市	86	196	17	-	2	96	80	-	-	1	-	200	100	100	-	
宇部市	27	66	10	-	1	20	30	-	-	5	-	61	29	32	-	
山口市	79	177	21	2	9	76	62	-	1	6	-	175	86	86	3	
萩市	15	180	21	-	1	74	80	-	1	2	-	218	106	106	6	
防府市	3	14	5	-	-	6	3	-	-	-	-	12	6	6	-	
下松市	2	4	-	-	1	2	1	-	-	-	-	4	2	2	-	
岩国市	22	100	15	-	4	42	38	-	1	-	-	126	62	62	2	
光市	-	8	2	-	-	2	2	-	-	-	-	4	2	2	-	
長門市	12	185	35	1	7	62	66	1	6	5	1	180	90	90	-	
柳井市	28	72	12	-	-	39	19	-	1	-	-	80	40	40	-	
美祿市	49	216	34	2	4	78	72	3	18	2	-	196	99	96	1	
周南市	16	52	7	-	2	22	20	-	1	-	-	52	26	26	-	
山陽小野田市	-	7	-	-	-	4	3	-	-	-	-	10	5	5	-	
周防大島町	7	57	13	-	2	22	15	-	2	1	2	60	30	30	-	
田布施町	9	24	6	-	1	9	7	-	-	1	-	18	9	9	-	
平生町	3	17	2	-	1	8	3	-	3	-	-	23	11	11	1	
阿武町	9	39	12	-	-	14	10	-	1	1	1	34	17	17	-	
合計	367	1,414	212	5	35	576	511	4	35	24	4	8	1,453	720	720	13
構成比			15.0%	0.4%	2.5%	40.7%	36.1%	0.3%	2.5%	1.7%	0.3%	0.6%				

(3)多面的機能を増進する活動

市町名	活動項目数計	1 国土保全機能を高める取組		2 保健休養機能を高める取組			3 自然生態系の保全に資する取組				⑤ その他活動	
		① 周辺林地の下の草刈	② 土壌流亡に配慮した農業	③ 棚田オーナー制度	④ 市民農園等の開設・運営	⑤ 体験民宿(グリーン・ツーリズム)	⑥ 景観作物の作付け	⑦ 魚類・昆虫類の保護	⑧ 鳥類の保護	⑨ 粗放的畜産		⑩ 堆きゅう肥の施肥、枯草作物の利用、合鴨・鵜の利用、輪作の徹底、緑肥作物の作付け
下関市	102	65	-	-	-	-	30	1	1	-	4	1
宇部市	34	29	-	-	-	-	5	-	-	-	-	-
山口市	92	68	-	-	-	-	13	1	1	2	4	3
萩市	111	74	-	-	-	-	31	1	1	1	2	1
防府市	8	5	-	-	1	-	2	-	-	-	-	-
下松市	2	2	-	-	-	-	-	-	-	-	-	-
岩国市	69	36	-	1	1	-	26	-	-	-	5	-
光市	2	-	-	-	-	-	2	-	-	-	-	-
長門市	116	65	-	2	-	-	40	-	-	2	7	-
柳井市	40	20	-	-	-	-	19	-	-	-	1	-
美祿市	116	84	-	-	-	-	27	1	-	1	2	1
周南市	31	16	-	1	-	-	14	-	-	-	-	-
山陽小野田市	5	5	-	-	-	-	-	-	-	-	-	-
周防大島町	35	29	-	-	-	1	4	1	-	-	-	-
田布施町	14	3	-	-	-	-	4	6	-	-	1	-
平生町	11	4	-	-	-	-	6	1	-	-	-	-
阿武町	19	12	-	-	-	-	6	-	-	-	1	-
合計	807	517	-	2	4	1	229	12	3	6	27	6
構成比		64.1%	-	0.2%	0.5%	0.1%	28.4%	1.5%	0.4%	0.7%	3.3%	0.7%

別表6 集落戦略の作成状況

市町名	体制整備 単価 (協定数)	集落戦略の作成状況				
		集落にお いて作成 中	集落から市 町に提出が あり、市町 から指導助 言を実施中	要件を全 て満たす 集落戦略 が市町村 に提出済	年齢層別、 後継者の状 況が把握で きる地図を 作成済	農地保全活 動等を実施 する範囲等 を記載した 地図を作成 済
下関市	96	36	7	53	61	54
宇部市	26	26	-	-	-	-
山口市	81	42	39	-	-	-
萩市	85	85	-	-	-	10
防府市	6	-	6	-	-	6
下松市	2	-	-	2	2	2
岩国市	57	57	-	-	37	29
光市	2	2	-	-	-	-
長門市	90	55	35	-	-	4
柳井市	33	33	-	-	-	-
美祢市	64	64	-	-	-	-
周南市	15	15	-	-	-	-
山陽小野田市	3	3	-	-	-	3
周防大島町	24	24	-	-	-	-
田布施町	9	9	-	-	-	-
平生町	11	11	-	-	-	-
阿武町	16	16	-	-	-	-
合計	620	478	87	55	100	108
構成比		77.1%	14.0%	8.9%	16.1%	17.4%

別表7 集落協定の交付額及び共同取組活動充当額

## (1) 交付額別の協定数

市町名	交付額 (千円)	協定当り	協定数	交付金額							
				50万未満	50万～	100万～	200万～	300万～	400万～	500万～	1,000万以上
下関市	248,200	2,482	100	5	19	34	19	10	3	8	2
宇部市	74,693	2,334	32	2	6	12	6	-	3	2	1
山口市	226,351	2,632	86	4	30	22	16	6	1	5	2
萩市	238,076	2,246	106	14	21	34	15	10	-	9	3
防府市	8,174	1,362	6	1	1	3	1	-	-	-	-
下松市	4,524	2,262	2	-	-	1	1	-	-	-	-
岩国市	99,955	1,562	64	13	22	15	5	4	1	4	-
光市	4,457	2,228	2	-	-	1	-	1	-	-	-
長門市	192,724	2,141	90	7	12	32	23	5	4	7	-
柳井市	67,648	1,691	40	1	9	22	3	2	3	-	-
美祢市	138,185	1,396	99	29	17	31	11	4	5	2	-
周南市	55,009	2,116	26	5	7	8	1	2	-	2	1
山陽小野田市	3,212	642	5	2	2	1	-	-	-	-	-
周防大島町	13,597	453	30	20	9	-	1	-	-	-	-
田布施町	16,084	1,787	9	1	1	4	2	-	1	-	-
平生町	6,099	554	11	7	3	1	-	-	-	-	-
阿武町	40,474	2,381	17	2	6	5	-	1	1	1	1
合計	1,437,461	1,983	725	113	165	226	104	45	22	40	10
構成比				15.6%	22.8%	31.2%	14.3%	6.2%	3.0%	5.5%	1.4%

## (2) 共同取組への充当額別の協定数

市町名	交付額 (千円)	個人配分(千円)		共同取組活動(千円)		協定数	充当割合					
		充当額	割合(%)	充当額	割合(%)		0%	25%未満	25%以上 50%未満	50%以上 75%未満	75%以上 100%未満	100%
下関市	248,200	116,657	47.0%	131,543	53.0%	100	-	7	25	55	6	7
宇部市	74,693	55,996	75.0%	18,697	25.0%	32	2	20	4	4	2	-
山口市	226,351	128,113	56.6%	98,237	43.4%	86	1	9	28	38	5	5
萩市	238,076	103,721	43.6%	134,355	56.4%	106	1	5	18	75	3	4
防府市	8,174	5,084	62.2%	3,091	37.8%	6	-	1	4	1	-	-
下松市	4,524	4,040	89.3%	485	10.7%	2	1	1	-	-	-	-
岩国市	99,955	51,425	51.4%	48,529	48.6%	64	7	6	23	22	-	6
光市	4,457	2,228	50.0%	2,228	50.0%	2	-	-	1	1	-	-
長門市	192,724	113,449	58.9%	79,274	41.1%	90	1	13	40	34	-	2
柳井市	67,648	26,574	39.3%	41,075	60.7%	40	-	-	5	26	5	4
美祢市	138,185	72,938	52.8%	65,248	47.2%	99	8	16	28	33	-	14
周南市	55,009	19,647	35.7%	35,362	64.3%	26	-	-	4	13	5	4
山陽小野田市	3,212	1,585	49.3%	1,627	50.7%	5	-	-	1	4	-	-
周防大島町	13,597	7,389	54.3%	6,208	45.7%	30	2	3	2	21	-	2
田布施町	16,084	10,440	64.9%	5,644	35.1%	9	-	1	7	1	-	-
平生町	6,099	2,851	46.7%	3,249	53.3%	11	-	1	1	7	-	2
阿武町	40,474	15,172	37.5%	25,302	62.5%	17	-	1	2	10	2	2
合計	1,437,461	737,309	51.3%	700,153	48.7%	725	23	84	193	345	28	52
構成比						100%	3.2%	11.6%	26.6%	47.6%	3.9%	7.2%

別表8 集落協定の交付金使途  
(1) 交付金使途

単位: 協定

市町名	各項目を計上した協定数													積立等計
	役員報酬	研修会等費	農道・水路管理費	農地管理費	鳥獣被害防止対策費	共同利用機械購入等費	共同利用施設整備等費	多面的機能増進活動費	土地利用調整関係費	法人設立関係費	農産物の販売促進関係費	都市住民との交流促進関係費	その他	
下関市	95	18	89	68	68	34	4	34	5	-	1	-	85	45
宇部市	28	-	12	2	8	8	1	-	-	-	-	-	18	6
山口市	80	6	73	47	18	16	8	11	-	-	-	-	60	32
萩市	90	30	72	79	26	27	5	16	-	-	3	-	74	-
防府市	5	-	5	5	-	4	-	2	1	-	-	-	-	6
下松市	-	-	-	1	-	-	-	-	-	-	-	-	-	-
岩国市	52	15	49	45	6	2	2	15	-	-	-	1	47	37
光市	2	-	2	-	2	-	1	1	-	-	-	-	2	-
長門市	88	25	82	56	43	22	8	41	2	-	1	-	61	53
柳井市	33	9	38	22	17	13	-	20	-	-	-	-	34	14
美祿市	79	33	64	46	44	12	16	-	-	1	-	4	31	41
周南市	24	-	22	-	9	3	1	11	-	-	-	-	24	11
山陽小野田市	5	-	5	-	-	-	-	-	-	-	-	-	2	-
周防大島町	24	2	26	4	-	7	1	4	-	-	-	-	3	25
田布施町	5	-	9	5	-	-	1	4	-	-	-	-	8	6
平生町	9	1	11	6	3	-	-	-	-	-	1	-	8	-
阿武町	16	-	16	5	5	8	1	7	-	-	-	-	12	14
合計	635	139	575	391	249	156	49	166	8	1	6	5	469	290

(2) 支出額

単位: 千円

市町名	支出額の内訳													積立等計
	役員報酬	研修会等費	農道・水路管理費	農地管理費	鳥獣被害防止対策費	共同利用機械購入等費	共同利用施設整備等費	多面的機能増進活動費	土地利用調整関係費	法人設立関係費	農産物の販売促進関係費	都市住民との交流促進関係費	その他	
下関市	11,260	700	26,004	26,160	9,492	27,024	1,594	2,621	188	-	905	-	7,618	41,120
宇部市	2,543	-	5,413	166	1,759	6,156	89	-	-	-	-	-	200	4,171
山口市	9,506	620	23,979	29,024	2,948	16,152	1,971	471	-	-	-	-	2,430	18,479
萩市	13,109	3,592	27,738	35,061	6,763	20,856	1,274	1,556	-	-	408	-	26,794	-
防府市	501	-	722	722	-	592	-	111	5	-	-	-	-	1,006
下松市	-	-	-	485	-	-	-	-	-	-	-	-	-	-
岩国市	4,865	8,477	11,056	11,402	309	3,374	109	719	-	-	-	638	7,193	15,885
光市	51	-	291	-	1,534	-	330	9	-	-	-	-	13	-
長門市	10,327	965	23,726	21,097	8,429	4,928	782	4,669	943	-	130	-	5,900	6,707
柳井市	3,052	214	16,360	9,189	4,207	3,664	-	2,131	-	-	-	-	1,261	4,451
美祿市	6,117	824	16,740	12,508	10,034	10,357	3,182	-	-	92	-	1,386	396	29,294
周南市	2,582	-	11,349	-	584	3,343	237	468	-	-	-	-	13,819	9,712
山陽小野田市	199	-	1,146	-	-	-	-	-	-	-	-	-	282	-
周防大島町	1,129	34	3,071	322	-	743	5	805	-	-	-	-	25	3,285
田布施町	145	-	2,038	613	-	-	211	72	-	-	-	-	231	4,359
平生町	193	15	2,276	539	177	-	-	-	-	-	30	-	18	-
阿武町	1,698	-	6,410	2,161	1,741	4,687	1,033	1,467	-	-	-	-	5,367	9,381
合計	67,277	15,441	178,318	149,450	47,978	101,878	10,818	15,099	1,136	92	1,473	2,024	71,547	147,850
構成比	8.3%	1.9%	22.0%	18.4%	5.9%	12.6%	1.3%	1.9%	0.1%	0.0%	0.2%	0.2%	8.8%	18.2%

(3) 協定あたりの支出額

単位: 千円

地町名	1協定あたりの支出額													積立等計
	役員報酬	研修会等費	農道・水路管理費	うち農道・水路整備費	農地管理費	うち農地整備費	鳥獣被害防止対策費	共同利用機械購入等費	共同利用施設整備等費	多面的機能増進活動費	土地利用調整関係費	法人設立関係費	その他	
下関市	119	39	292	385	140	795	398	77	38	-	905	-	90	914
宇部市	91	-	451	83	220	770	89	-	-	-	-	-	11	695
山口市	119	103	328	618	164	1,010	246	43	-	-	-	-	40	577
萩市	146	120	385	444	260	772	255	97	-	-	136	-	362	-
防府市	100	-	144	144	-	148	-	56	5	-	-	-	-	168
下松市	-	-	-	485	-	-	-	-	-	-	-	-	-	-
岩国市	94	565	226	253	51	1,687	55	48	-	-	-	638	153	429
光市	26	-	146	-	767	-	330	9	-	-	-	-	6	-
長門市	117	39	289	377	196	224	98	114	472	-	130	-	97	127
柳井市	92	24	431	418	247	282	-	107	-	-	-	-	37	318
美祿市	77	25	262	272	228	863	199	-	-	92	-	346	13	714
周南市	108	-	516	-	65	1,114	237	43	-	-	-	-	576	883
山陽小野田市	40	-	229	-	-	-	-	-	-	-	-	-	141	-
周防大島町	47	17	118	80	-	106	5	201	-	-	-	-	8	131
田布施町	29	-	226	123	-	-	211	18	-	-	-	-	29	727
平生町	21	15	207	90	59	-	-	-	-	-	30	-	2	-
阿武町	106	-	401	432	348	586	1,033	210	-	-	-	-	447	670
合計	106	111	310	382	193	653	221	91	142	92	245	405	153	510

令和3年度 中山間地域等直接支払制度の実施状況  
(令和4年8月)

山口県農林水産部農村整備課

所在地： 〒753-8501 山口市滝町1番1号

電話： 083(933)3423

F A X： 083(933)3429

E - m a i l： a17500@pref.yamaguchi.lg.jp