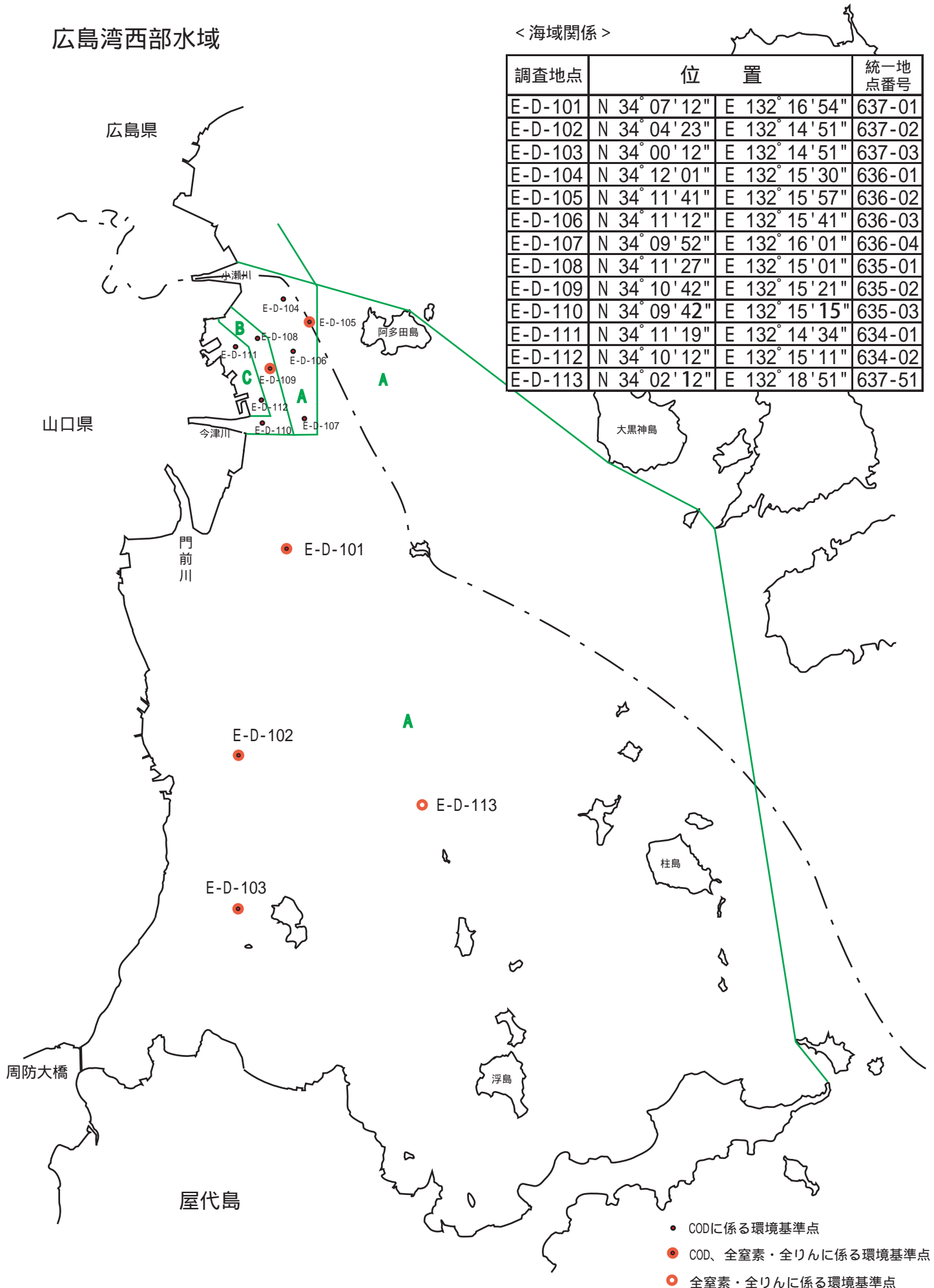


(2) 水域別水質調査地点図

広島湾西部水域

< 海域関係 >

| 調査地点 | 位置 | | 統一地点番号 |
|---------|---------------|----------------|--------|
| E-D-101 | N 34° 07' 12" | E 132° 16' 54" | 637-01 |
| E-D-102 | N 34° 04' 23" | E 132° 14' 51" | 637-02 |
| E-D-103 | N 34° 00' 12" | E 132° 14' 51" | 637-03 |
| E-D-104 | N 34° 12' 01" | E 132° 15' 30" | 636-01 |
| E-D-105 | N 34° 11' 41" | E 132° 15' 57" | 636-02 |
| E-D-106 | N 34° 11' 12" | E 132° 15' 41" | 636-03 |
| E-D-107 | N 34° 09' 52" | E 132° 16' 01" | 636-04 |
| E-D-108 | N 34° 11' 27" | E 132° 15' 01" | 635-01 |
| E-D-109 | N 34° 10' 42" | E 132° 15' 21" | 635-02 |
| E-D-110 | N 34° 09' 42" | E 132° 15' 15" | 635-03 |
| E-D-111 | N 34° 11' 19" | E 132° 14' 34" | 634-01 |
| E-D-112 | N 34° 10' 12" | E 132° 15' 11" | 634-02 |
| E-D-113 | N 34° 02' 12" | E 132° 18' 51" | 637-51 |



- CODに係る環境基準点
- COD、全窒素・全りんに係る環境基準点
- 全窒素・全りんに係る環境基準点

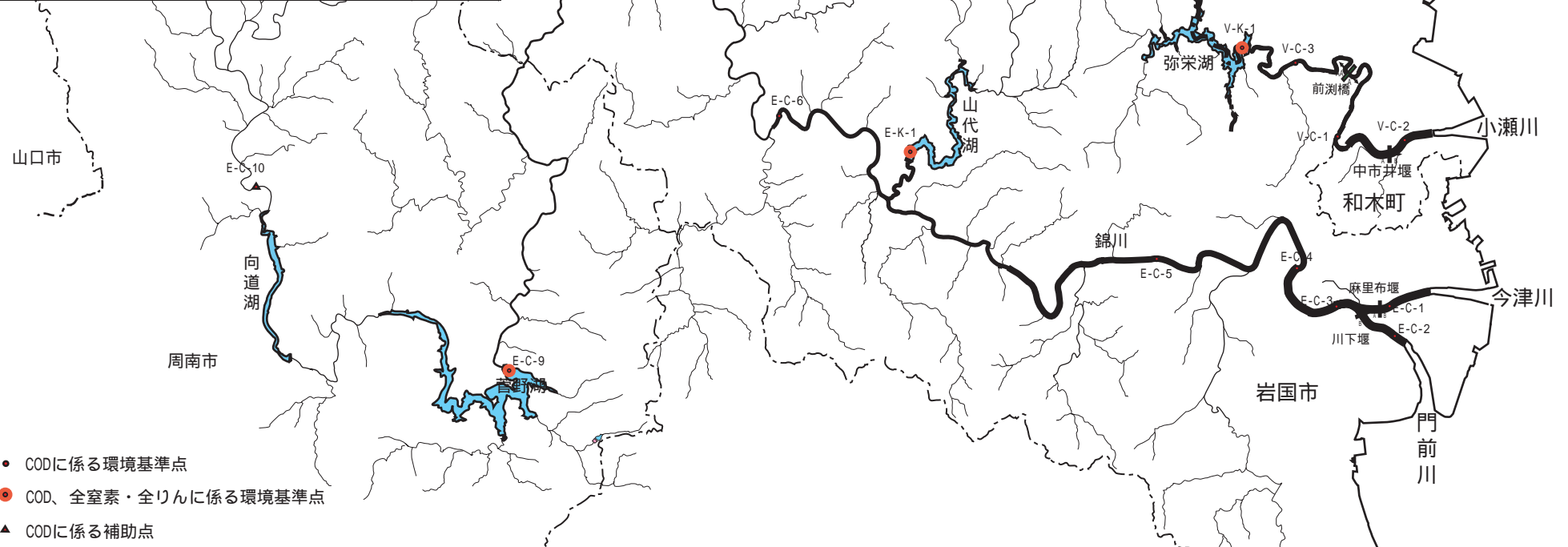
小瀬川・錦川・山代湖・菅野湖

< 湖沼関係 >

| 調査地点 | 位置 | | 統一地点番号 |
|-------|---------------|----------------|--------|
| V-K-1 | N 34° 13' 59" | E 132° 09' 38" | 511-01 |
| E-K-1 | N 34° 12' 07" | E 132° 02' 43" | 510-01 |
| E-C-9 | N 34° 08' 26" | E 131° 54' 21" | 501-01 |

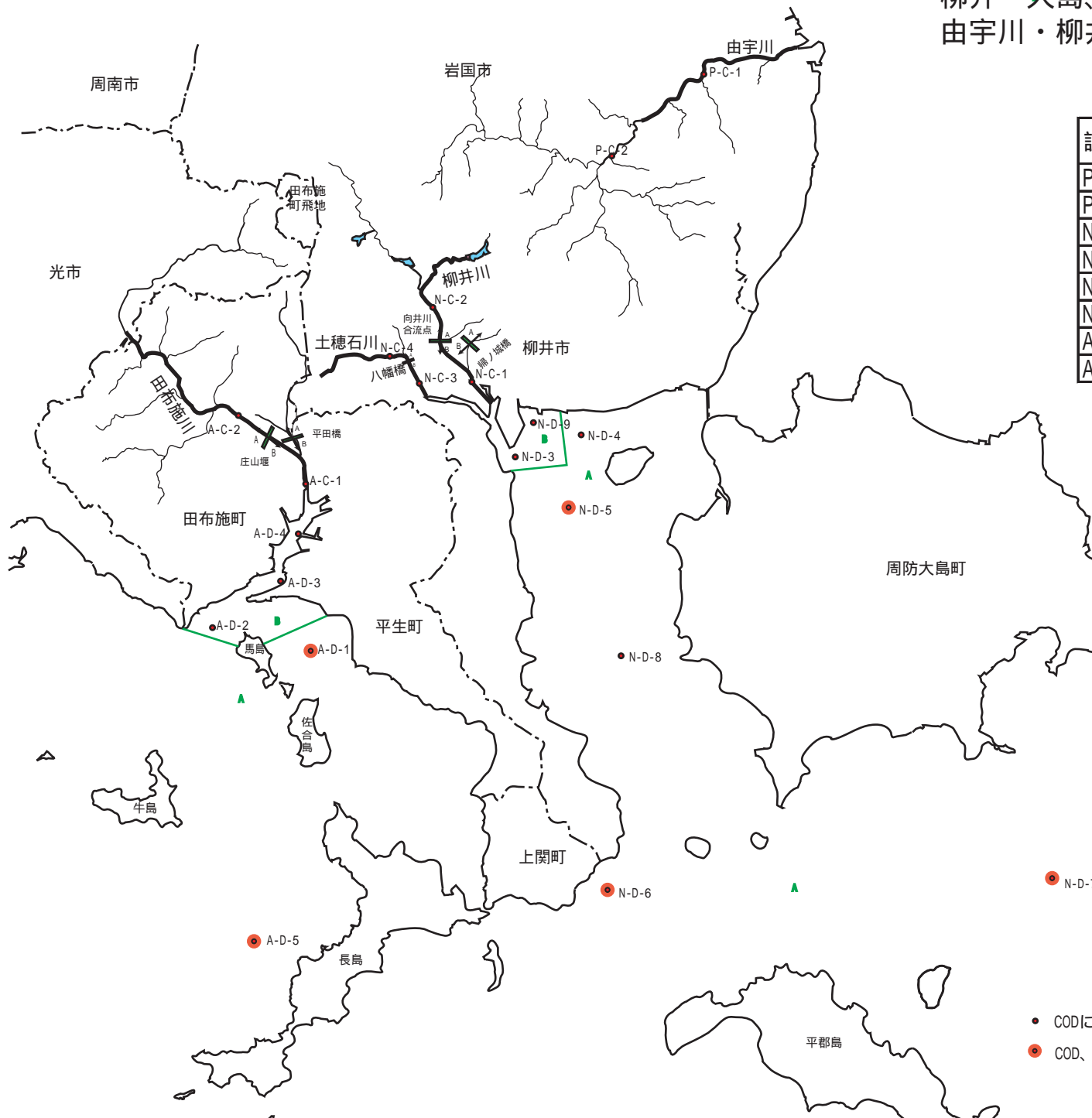
< 河川関係 >

| 調査地点 | 名称 | 統一地点番号 |
|--------|--------|--------|
| V-C-1 | 両国橋 | 55-01 |
| V-C-2 | 大和橋 | 56-01 |
| V-C-3 | 小川津 | 54-01 |
| E-C-1 | 大正橋 | 3-01 |
| E-C-2 | 愛川橋 | 4-01 |
| E-C-3 | 愛宕橋 | 5-01 |
| E-C-4 | 市上水取水口 | 5-02 |
| E-C-5 | 守内橋 | 5-03 |
| E-C-6 | 根笠橋 | 5-04 |
| E-C-7 | 出市橋 | 6-01 |
| E-C-8 | ふるえ橋 | 6-02 |
| E-C-10 | 垂門橋 | 5-51 |



- CODに係る環境基準点
- COD、全窒素・全りんに係る環境基準点
- ▲ CODに係る補助点

柳井・大島、平生・上関水域
 由宇川・柳井川・土穂石川・田布施川



< 河川関係 >

| 調査地点 | 名称 | 統一地点番号 |
|-------|-------|--------|
| P-C-1 | ひえだ堰 | 41-01 |
| P-C-2 | 積善橋 | 41-02 |
| N-C-1 | 柳井大橋 | 13-01 |
| N-C-2 | 元折橋 | 14-01 |
| N-C-3 | 田布呂木橋 | 17-01 |
| N-C-4 | 八幡橋 | 18-01 |
| A-C-1 | 八海橋 | 19-01 |
| A-C-2 | 中央橋 | 20-01 |

< 海域関係 >

| 調査地点 | 位置 | | 統一地点番号 |
|-------|---------------|----------------|--------|
| N-D-3 | N 33° 56' 38" | E 132° 07' 50" | 657-03 |
| N-D-4 | N 33° 56' 49" | E 132° 08' 45" | 656-01 |
| N-D-5 | N 33° 55' 53" | E 132° 08' 43" | 656-02 |
| N-D-6 | N 33° 50' 12" | E 132° 09' 48" | 656-03 |
| N-D-7 | N 33° 50' 12" | E 132° 17' 32" | 656-04 |
| N-D-8 | N 33° 53' 36" | E 132° 09' 15" | 656-05 |
| N-D-9 | N 33° 57' 01" | E 132° 08' 23" | 657-04 |
| A-D-1 | N 33° 53' 48" | E 132° 03' 48" | 654-01 |
| A-D-2 | N 33° 54' 01" | E 132° 02' 06" | 655-01 |
| A-D-3 | N 33° 54' 43" | E 132° 02' 51" | 655-02 |
| A-D-4 | N 33° 55' 30" | E 132° 03' 34" | 655-03 |
| A-D-5 | N 34° 50' 12" | E 132° 02' 04" | 654-02 |

- CODに係る環境基準点
- COD、全窒素・全りんに係る環境基準点

笠戸湾・光、徳山湾水域

光井川・島田川・切戸川・平田川・末武川・富田川・夜市川

米泉湖・菊川湖

< 海域関係 >

| 調査地点 | 位置 | | 統一地点番号 |
|--------|---------------|----------------|--------|
| T-D-1 | N 34° 02' 53" | E 131° 43' 20" | 642-01 |
| T-D-2 | N 34° 01' 32" | E 131° 43' 01" | 642-02 |
| T-D-4 | N 33° 59' 37" | E 131° 45' 02" | 642-03 |
| T-D-5 | N 33° 59' 42" | E 131° 50' 21" | 645-01 |
| T-D-7 | N 33° 57' 42" | E 131° 52' 51" | 645-02 |
| T-D-8 | N 33° 57' 42" | E 131° 54' 31" | 645-03 |
| T-D-9 | N 34° 03' 14" | E 131° 44' 15" | 643-01 |
| T-D-12 | N 34° 00' 28" | E 131° 46' 44" | 643-03 |
| T-D-14 | N 34° 58' 51" | E 131° 52' 25" | 648-02 |
| T-D-15 | N 33° 56' 25" | E 131° 56' 12" | 646-01 |
| T-D-16 | N 34° 03' 36" | E 131° 44' 35" | 644-01 |
| T-D-17 | N 34° 01' 53" | E 131° 48' 38" | 644-02 |
| T-D-18 | N 34° 01' 29" | E 131° 48' 46" | 644-03 |
| T-D-21 | N 34° 03' 06" | E 131° 46' 35" | 644-04 |
| T-D-22 | N 33° 59' 44" | E 131° 51' 51" | 649-01 |
| T-D-23 | N 33° 57' 22" | E 131° 50' 43" | 647-01 |
| T-D-24 | N 33° 54' 02" | E 131° 59' 06" | 645-04 |
| T-D-25 | N 34° 02' 22" | E 131° 42' 16" | 642-04 |
| T-D-26 | N 34° 00' 04" | E 131° 51' 05" | 648-03 |
| T-D-27 | N 34° 01' 36" | E 131° 46' 15" | 643-04 |

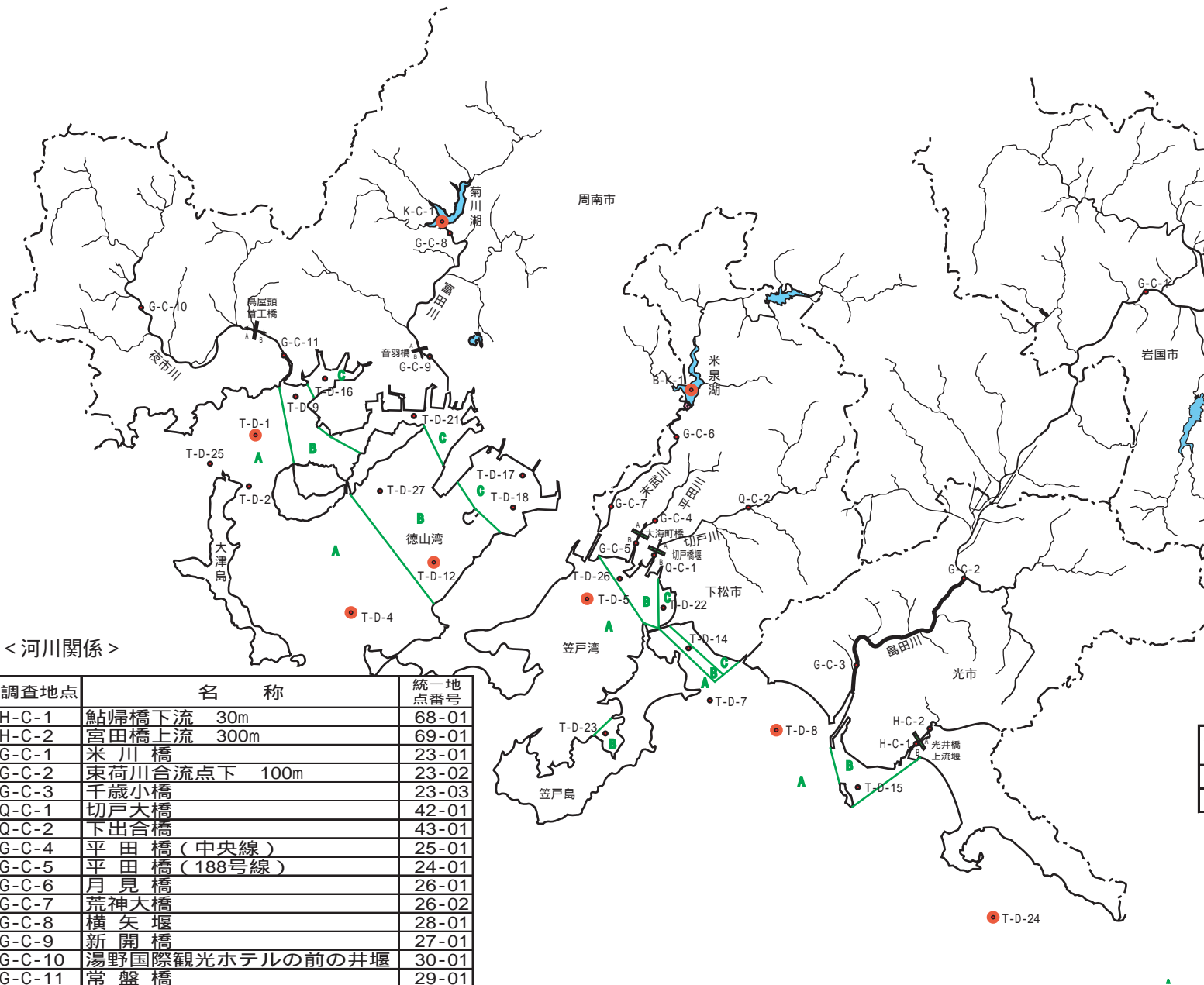
< 河川関係 >

| 調査地点 | 名称 | 統一地点番号 |
|--------|----------------|--------|
| H-C-1 | 鮎尾橋下流 30m | 68-01 |
| H-C-2 | 宮田橋上流 300m | 69-01 |
| G-C-1 | 米川橋 | 23-01 |
| G-C-2 | 束荷川合流点下 100m | 23-02 |
| G-C-3 | 千歳小橋 | 23-03 |
| Q-C-1 | 切戸大橋 | 42-01 |
| Q-C-2 | 下出合橋 | 43-01 |
| G-C-4 | 平田橋(中央線) | 25-01 |
| G-C-5 | 平田橋(188号線) | 24-01 |
| G-C-6 | 月見橋 | 26-01 |
| G-C-7 | 荒神大橋 | 26-02 |
| G-C-8 | 横矢堰 | 28-01 |
| G-C-9 | 新開橋 | 27-01 |
| G-C-10 | 湯野国際観光ホテルの前の井堰 | 30-01 |
| G-C-11 | 常盤橋 | 29-01 |

< 湖沼関係 >

| 調査地点 | 位置 | | 統一地点番号 |
|-------|---------------|----------------|--------|
| B-K-1 | N 34° 03' 32" | E 131° 52' 26" | 508-01 |
| K-C-1 | N 34° 06' 37" | E 131° 47' 12" | 505-01 |

- CODに係る環境基準点
- COD、全窒素・全りんに係る環境基準点



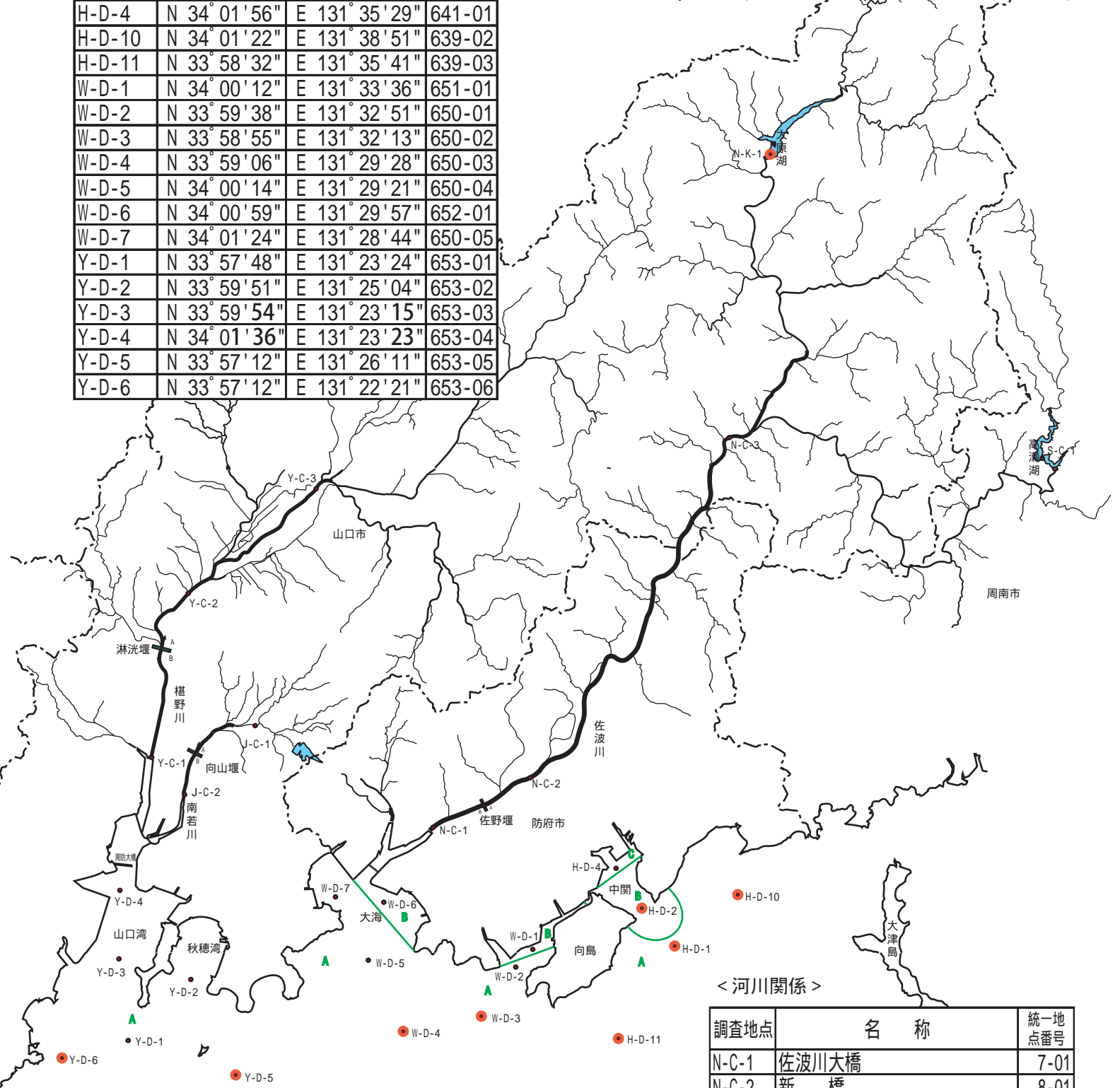
三田尻湾・防府、中関・大海、山口・秋穂水域
佐波川・南若川・榎野川 高瀬湖・大原湖

< 海域関係 >

| 調査地点 | 位置 | | 統一地点番号 |
|--------|---------------|----------------|--------|
| H-D-1 | N 34° 00' 27" | E 131° 36' 57" | 639-01 |
| H-D-2 | N 34° 01' 15" | E 131° 36' 10" | 640-01 |
| H-D-4 | N 34° 01' 56" | E 131° 35' 29" | 641-01 |
| H-D-10 | N 34° 01' 22" | E 131° 38' 51" | 639-02 |
| H-D-11 | N 33° 58' 32" | E 131° 35' 41" | 639-03 |
| W-D-1 | N 34° 00' 12" | E 131° 33' 36" | 651-01 |
| W-D-2 | N 33° 59' 38" | E 131° 32' 51" | 650-01 |
| W-D-3 | N 33° 58' 55" | E 131° 32' 13" | 650-02 |
| W-D-4 | N 33° 59' 06" | E 131° 29' 28" | 650-03 |
| W-D-5 | N 34° 00' 14" | E 131° 29' 21" | 650-04 |
| W-D-6 | N 34° 00' 59" | E 131° 29' 57" | 652-01 |
| W-D-7 | N 34° 01' 24" | E 131° 28' 44" | 650-05 |
| Y-D-1 | N 33° 57' 48" | E 131° 23' 24" | 653-01 |
| Y-D-2 | N 33° 59' 51" | E 131° 25' 04" | 653-02 |
| Y-D-3 | N 33° 59' 54" | E 131° 23' 15" | 653-03 |
| Y-D-4 | N 34° 01' 36" | E 131° 23' 23" | 653-04 |
| Y-D-5 | N 33° 57' 12" | E 131° 26' 11" | 653-05 |
| Y-D-6 | N 33° 57' 12" | E 131° 22' 21" | 653-06 |

< 湖沼関係 >

| 調査地点 | 位置 | | 統一地点番号 |
|-------|---------------|----------------|--------|
| S-C-1 | N 34° 10' 20" | E 131° 46' 24" | 506-01 |
| N-K-1 | N 34° 16' 42" | E 131° 39' 26" | 509-01 |



< 河川関係 >

| 調査地点 | 名称 | 統一地点番号 |
|-------|--------------|--------|
| N-C-1 | 佐波川大橋 | 7-01 |
| N-C-2 | 新橋 | 8-01 |
| N-C-3 | 漆尾 | 8-02 |
| Y-C-1 | 百間橋 | 11-01 |
| Y-C-2 | 平野 | 12-01 |
| Y-C-3 | 文場橋 | 12-02 |
| J-C-1 | 金毛川合流点下 250m | 58-01 |
| J-C-2 | 新栄橋 | 57-01 |

- CODに係る環境基準点
- COD、全窒素・全りんに係る環境基準点

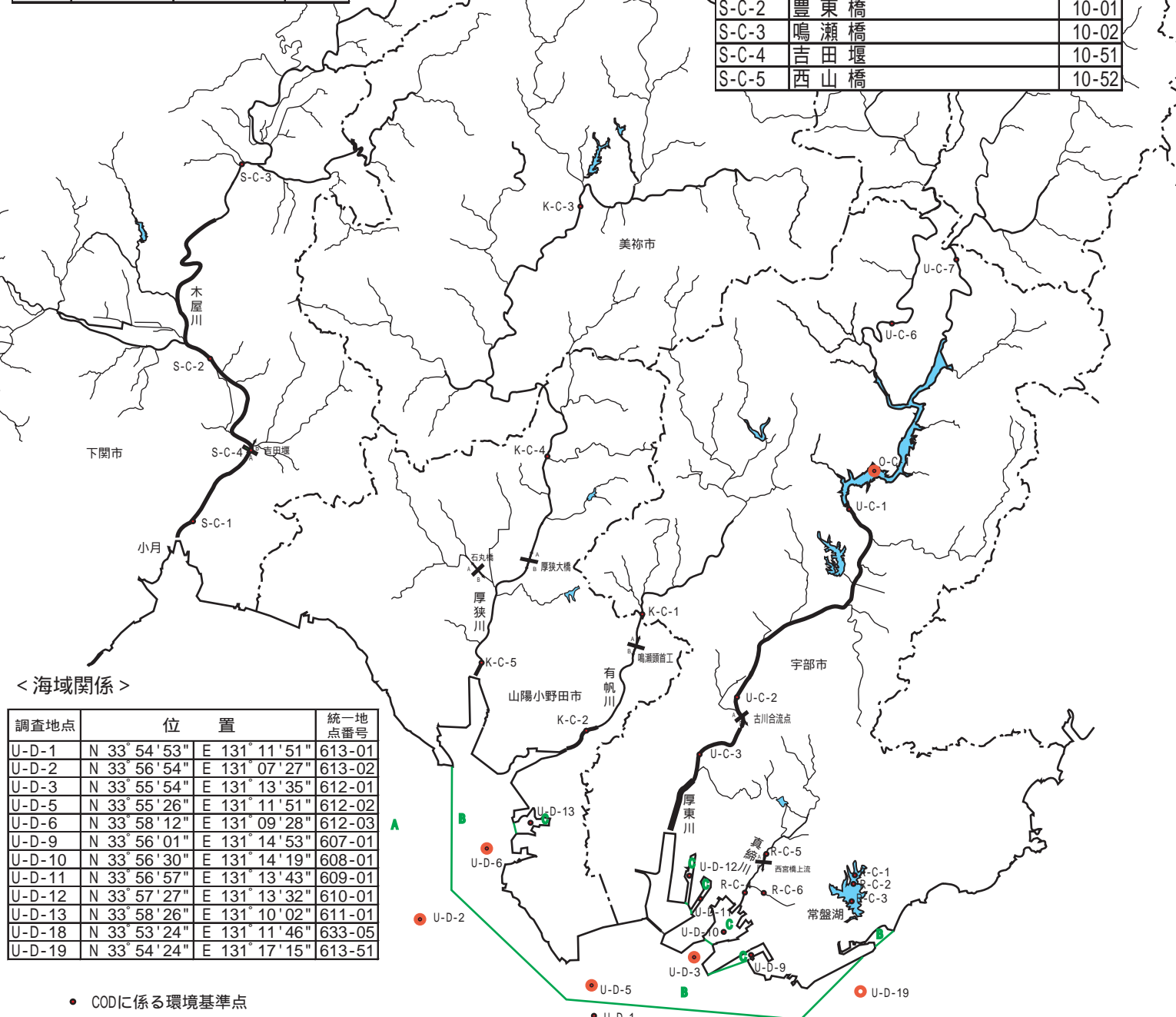
響灘及び周防灘（宇部・小野田）水域
 真締川・厚東川・有帆川・厚狭川・木屋川
 常盤湖・小野湖・豊田湖

< 河川関係 >

| 調査地点 | 名称 | 統一地点番号 |
|-------|--------|--------|
| U-C-1 | 厚東川ダム下 | 1-01 |
| U-C-2 | 末信橋 | 1-02 |
| U-C-3 | 厚東川大橋 | 2-01 |
| U-C-6 | 吉野橋 | 64-01 |
| U-C-7 | 宇内橋 | 65-01 |
| K-C-1 | 下田橋 | 32-01 |
| K-C-2 | 小野田橋 | 31-01 |
| K-C-3 | 祖父ヶ瀬橋 | 34-01 |
| K-C-4 | 湯峠橋 | 34-02 |
| K-C-5 | 渡場大橋 | 33-01 |
| R-C-4 | 錦橋 | 44-01 |
| R-C-5 | 新橋 | 45-01 |
| R-C-6 | 琴芝橋 | 44-02 |
| S-C-1 | 豊厚橋 | 9-01 |
| S-C-2 | 豊東橋 | 10-01 |
| S-C-3 | 鳴瀬橋 | 10-02 |
| S-C-4 | 吉田堰 | 10-51 |
| S-C-5 | 西山橋 | 10-52 |

< 湖沼関係 >

| 調査地点 | 位置 | 統一地点番号 |
|-------|------------------------------|--------|
| R-C-1 | N 33° 57' 26" E 131° 17' 07" | 502-01 |
| R-C-2 | N 33° 57' 12" E 131° 17' 05" | 502-02 |
| R-C-3 | N 33° 56' 59" E 131° 17' 07" | 502-03 |
| O-C-1 | N 34° 04' 54" E 131° 17' 36" | 503-01 |
| T-C-1 | N 34° 14' 35" E 131° 07' 33" | 504-01 |



< 海域関係 >

| 調査地点 | 位置 | 統一地点番号 |
|--------|------------------------------|--------|
| U-D-1 | N 33° 54' 53" E 131° 11' 51" | 613-01 |
| U-D-2 | N 33° 56' 54" E 131° 07' 27" | 613-02 |
| U-D-3 | N 33° 55' 54" E 131° 13' 35" | 612-01 |
| U-D-5 | N 33° 55' 26" E 131° 11' 51" | 612-02 |
| U-D-6 | N 33° 58' 12" E 131° 09' 28" | 612-03 |
| U-D-9 | N 33° 56' 01" E 131° 14' 53" | 607-01 |
| U-D-10 | N 33° 56' 30" E 131° 14' 19" | 608-01 |
| U-D-11 | N 33° 56' 57" E 131° 13' 43" | 609-01 |
| U-D-12 | N 33° 57' 27" E 131° 13' 32" | 610-01 |
| U-D-13 | N 33° 58' 26" E 131° 10' 02" | 611-01 |
| U-D-18 | N 33° 53' 24" E 131° 11' 46" | 633-05 |
| U-D-19 | N 33° 54' 24" E 131° 17' 15" | 613-51 |

- CODに係る環境基準点
- COD、全窒素・全りんに係る環境基準点
- 全窒素・全りんに係る環境基準点
- ▲ CODに係る補助点

- U-D-1
- U-D-18

響灘及び周防灘水域

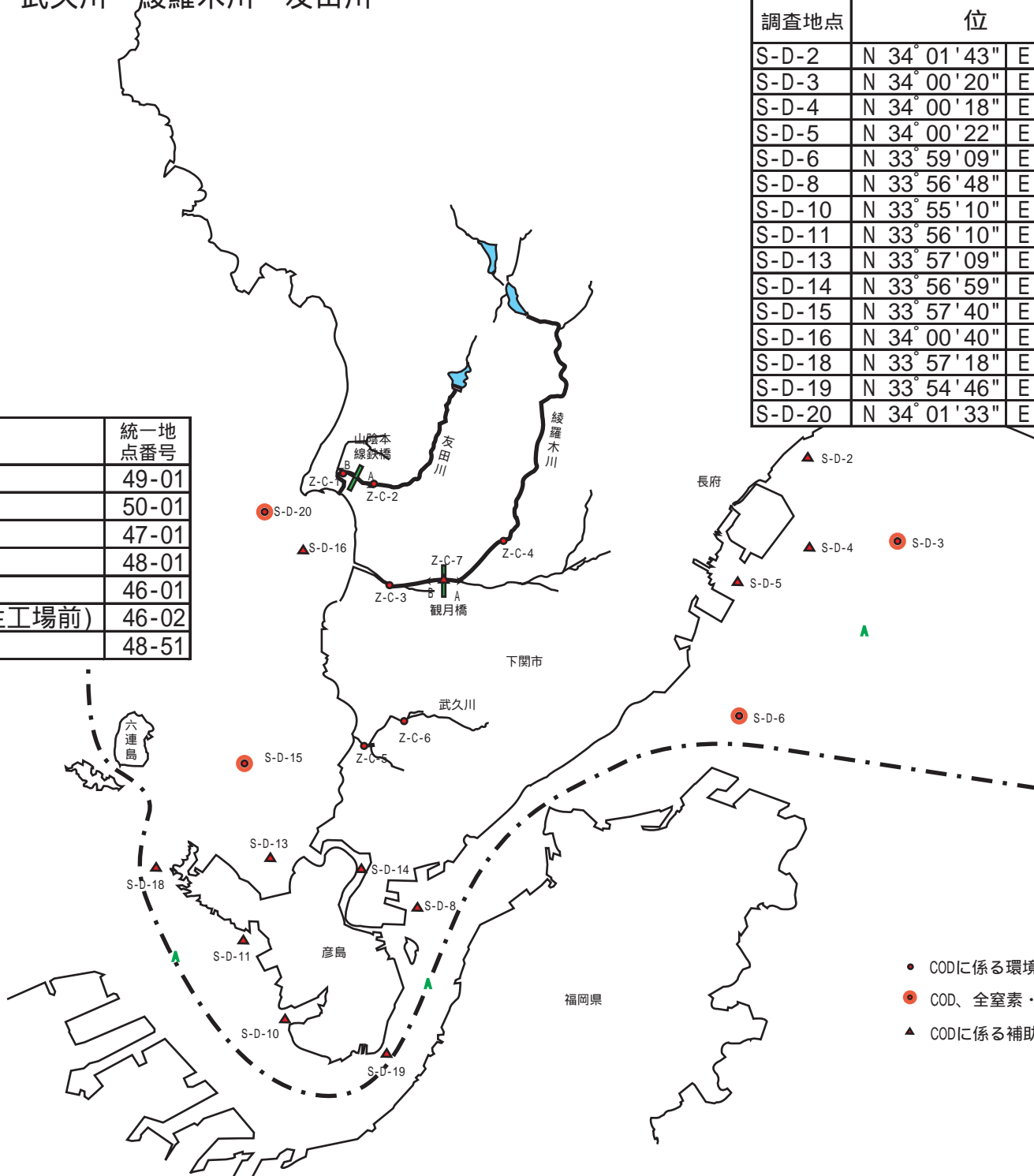
武久川・綾羅木川・友田川

< 海域関係 >

| 調査地点 | 位置 | | 統一地点番号 |
|--------|---------------|----------------|--------|
| S-D-2 | N 34° 01' 43" | E 131° 01' 25" | 633-52 |
| S-D-3 | N 34° 00' 20" | E 131° 03' 22" | 633-01 |
| S-D-4 | N 34° 00' 18" | E 131° 01' 45" | 633-53 |
| S-D-5 | N 34° 00' 22" | E 131° 00' 33" | 633-54 |
| S-D-6 | N 33° 59' 09" | E 131° 00' 42" | 633-02 |
| S-D-8 | N 33° 56' 48" | E 130° 55' 55" | 633-56 |
| S-D-10 | N 33° 55' 10" | E 130° 54' 00" | 633-58 |
| S-D-11 | N 33° 56' 10" | E 130° 53' 34" | 633-59 |
| S-D-13 | N 33° 57' 09" | E 130° 53' 57" | 633-61 |
| S-D-14 | N 33° 56' 59" | E 130° 55' 05" | 633-62 |
| S-D-15 | N 33° 57' 40" | E 130° 53' 36" | 633-03 |
| S-D-16 | N 34° 00' 40" | E 130° 54' 29" | 633-63 |
| S-D-18 | N 33° 57' 18" | E 130° 52' 00" | 633-65 |
| S-D-19 | N 33° 54' 46" | E 130° 55' 23" | 633-66 |
| S-D-20 | N 34° 01' 33" | E 130° 53' 32" | 633-04 |

< 河川関係 >

| 調査地点 | 名称 | 統一地点番号 |
|-------|-----------------|--------|
| Z-C-1 | 安永橋 | 49-01 |
| Z-C-2 | 胡麻多橋 | 50-01 |
| Z-C-3 | 望洋橋 | 47-01 |
| Z-C-4 | 石原橋 | 48-01 |
| Z-C-5 | 汐入橋 | 46-01 |
| Z-C-6 | 生野橋 (旧:国鉄幡生工場前) | 46-02 |
| Z-C-7 | 観月橋 | 48-51 |



- CODに係る環境基準点
- COD、全窒素・全りんに係る環境基準点
- ▲ CODに係る補助点

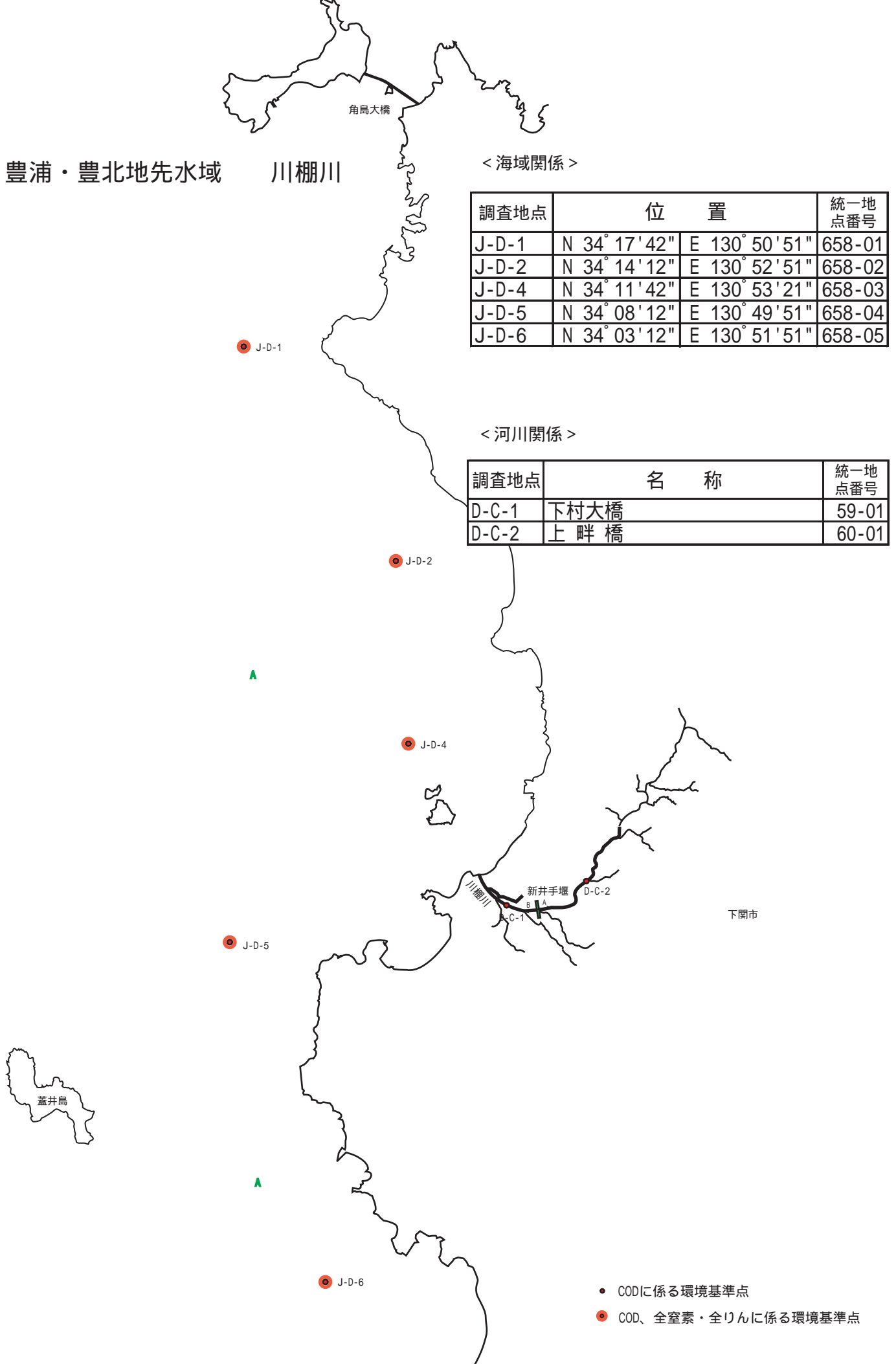
豊浦・豊北地先水域 川棚川

< 海域関係 >

| 調査地点 | 位置 | | 統一地点番号 |
|-------|---------------|----------------|--------|
| J-D-1 | N 34° 17' 42" | E 130° 50' 51" | 658-01 |
| J-D-2 | N 34° 14' 12" | E 130° 52' 51" | 658-02 |
| J-D-4 | N 34° 11' 42" | E 130° 53' 21" | 658-03 |
| J-D-5 | N 34° 08' 12" | E 130° 49' 51" | 658-04 |
| J-D-6 | N 34° 03' 12" | E 130° 51' 51" | 658-05 |

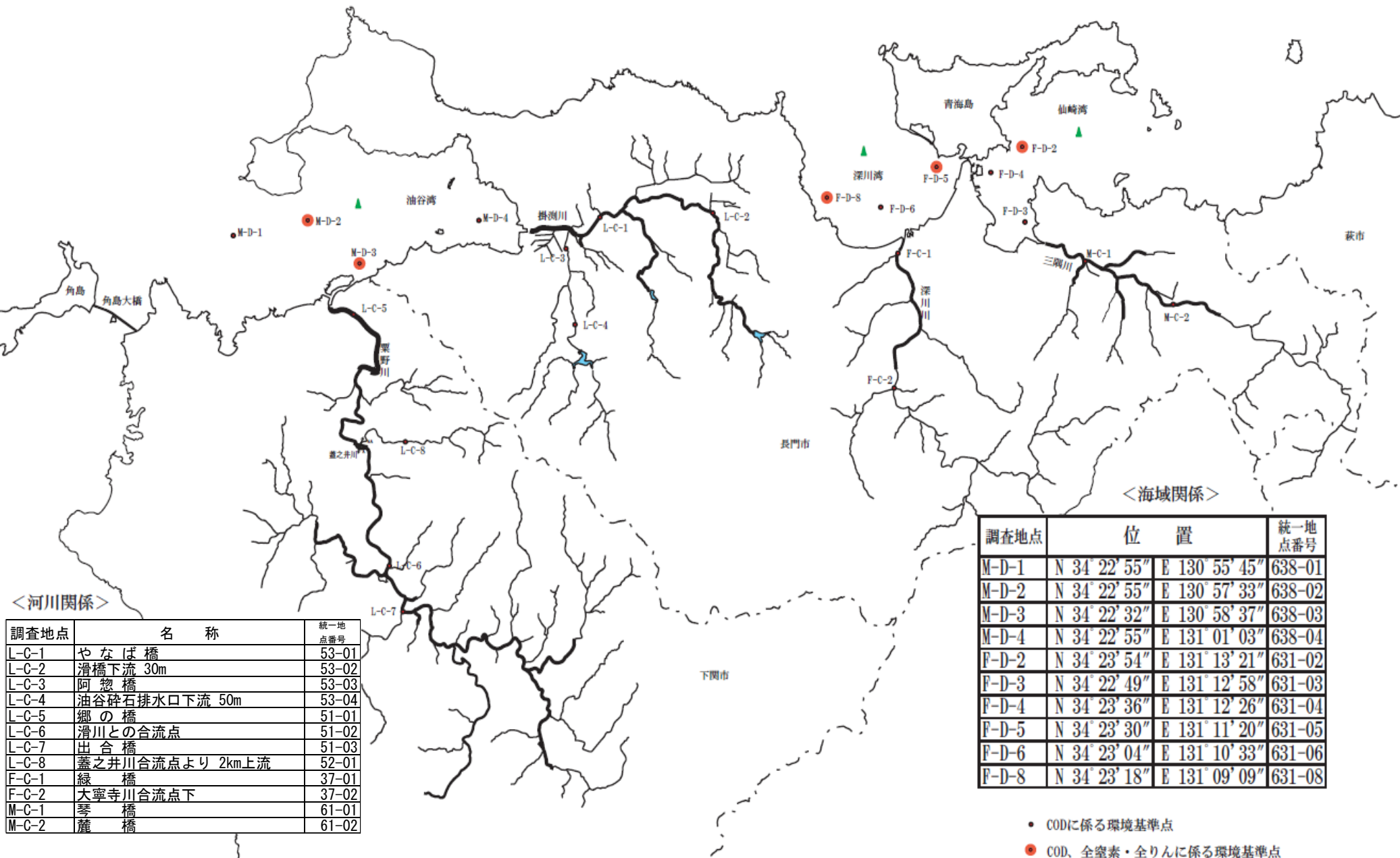
< 河川関係 >

| 調査地点 | 名称 | 統一地点番号 |
|-------|------|--------|
| D-C-1 | 下村大橋 | 59-01 |
| D-C-2 | 上畔橋 | 60-01 |



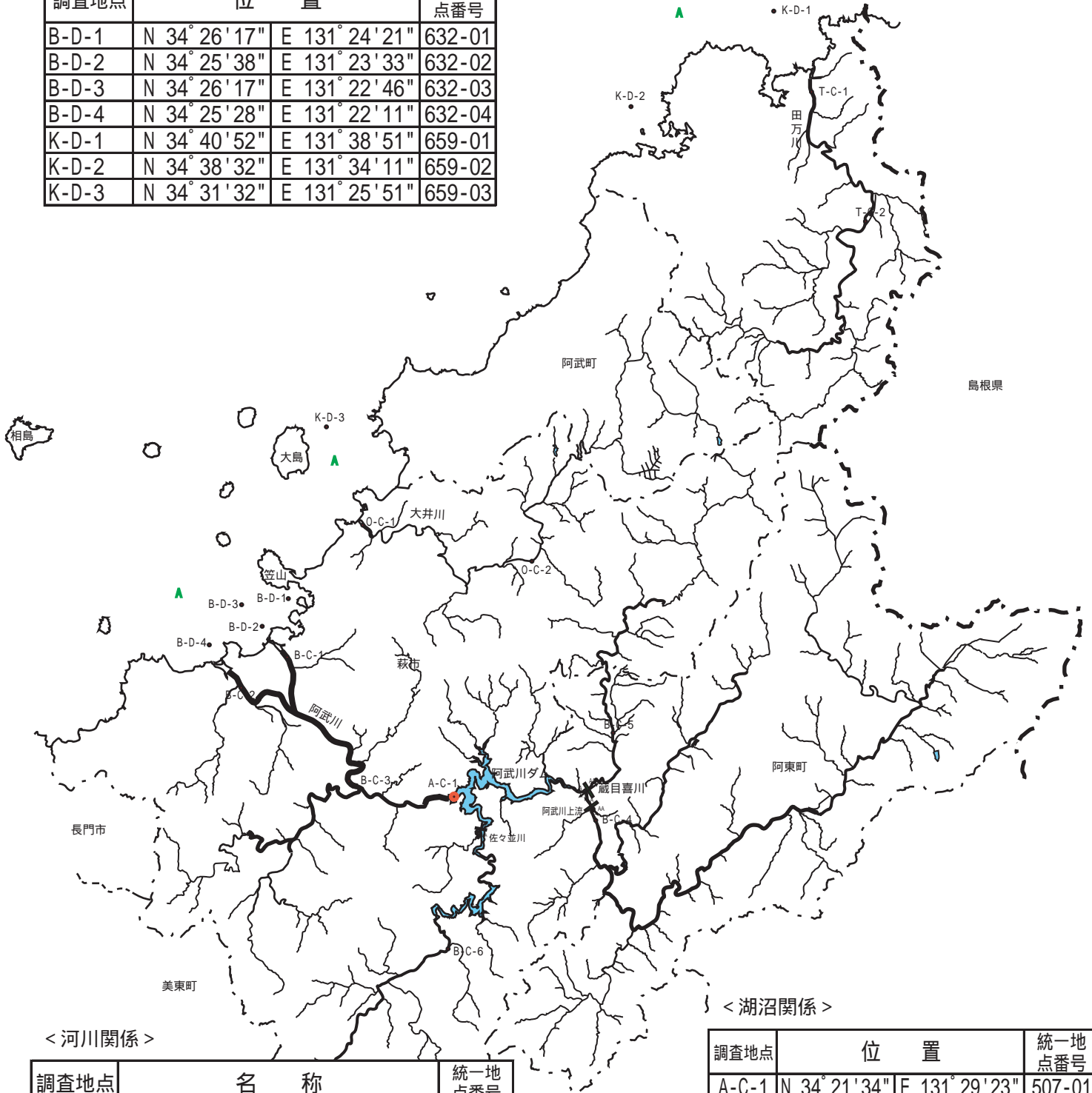
油谷湾、仙崎・深川湾水域

粟野川・掛淵川・深川川・三隅川



< 海域関係 >

| 調査地点 | 位置 | | 統一地点番号 |
|-------|---------------|----------------|--------|
| B-D-1 | N 34° 26' 17" | E 131° 24' 21" | 632-01 |
| B-D-2 | N 34° 25' 38" | E 131° 23' 33" | 632-02 |
| B-D-3 | N 34° 26' 17" | E 131° 22' 46" | 632-03 |
| B-D-4 | N 34° 25' 28" | E 131° 22' 11" | 632-04 |
| K-D-1 | N 34° 40' 52" | E 131° 38' 51" | 659-01 |
| K-D-2 | N 34° 38' 32" | E 131° 34' 11" | 659-02 |
| K-D-3 | N 34° 31' 32" | E 131° 25' 51" | 659-03 |



< 湖沼関係 >

| 調査地点 | 位置 | | 統一地点番号 |
|-------|---------------|----------------|--------|
| A-C-1 | N 34° 21' 34" | E 131° 29' 23" | 507-01 |

< 河川関係 >

| 調査地点 | 名称 | 統一地点番号 |
|-------|---------------|--------|
| B-C-1 | 萩橋 | 38-01 |
| B-C-2 | 玉江橋 | 38-02 |
| B-C-3 | 明木川との合流点下 50m | 38-03 |
| B-C-4 | 聴秋橋 | 66-01 |
| B-C-5 | 白井谷川との合流点の橋 | 67-01 |
| B-C-6 | 長者原の橋 | 40-01 |
| O-C-1 | 大井橋 | 62-01 |
| O-C-2 | 高木橋 | 62-02 |
| T-C-1 | 須湊橋 | 63-01 |
| T-C-2 | 高岩橋 | 63-02 |

- CODに係る環境基準点
- COD、全窒素・全りんに係る環境基準点