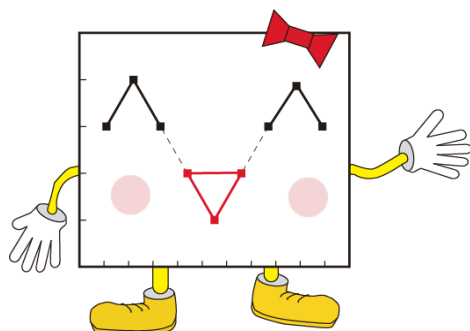

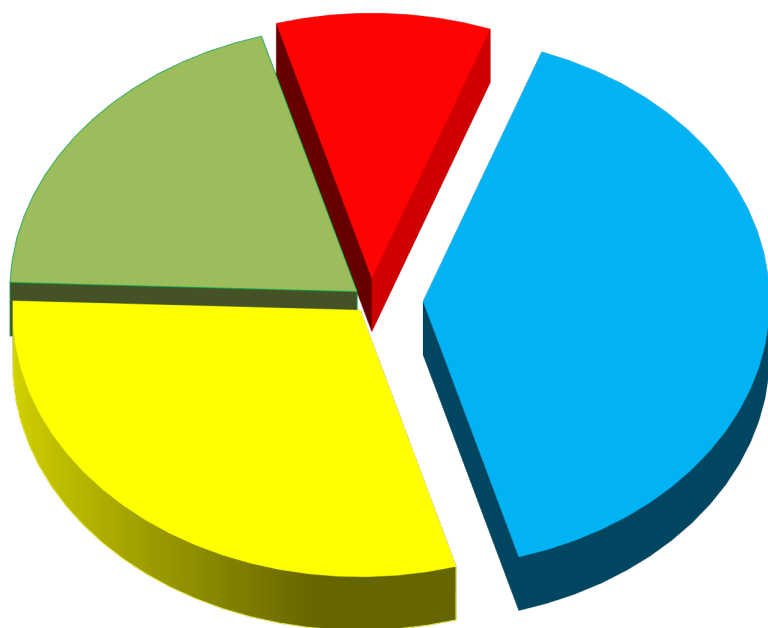


グラフやデータで見てみよう

キッズ★データ

山口県

2024

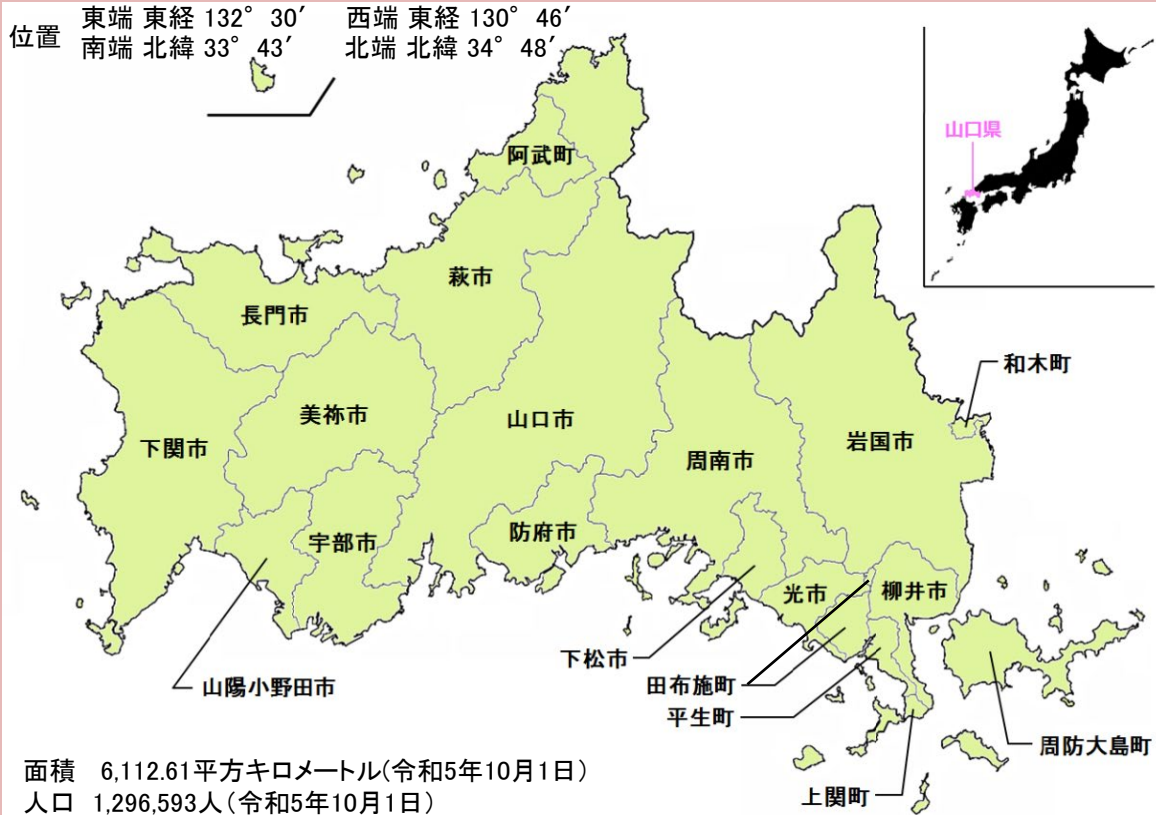


山口県統計分析課



やまぐちけん 山口県のすがた

やまぐちけんちず やまぐちけん とくちょう 【山口県地図と山口県の特徴】



地理院タイル(白地図)(<https://maps.gsi.go.jp/development/ichiran.html#blank>)を加工して作成

やまぐちけん ほんしゅう にし はし きこう おんだん じしん ふうすいがい
山口県は 本州 の西の端にあり、気候は温暖で地震や風水害などの

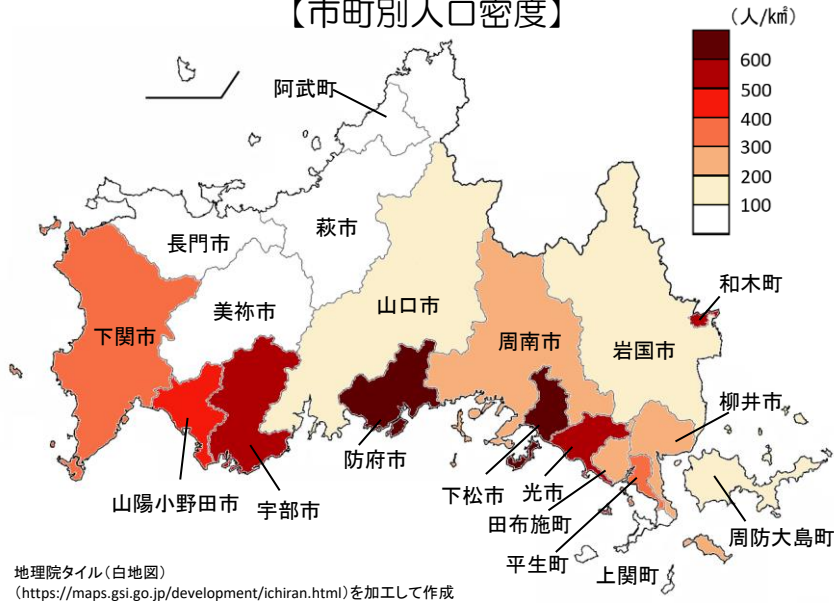
しぜんさいがい ひかくてきすく す けん さんぼう うみ ひら ちゅうおうぶ
自然災害も比較的少なく、住みよい県です。三方が海に開かれ、中央部に

ちゅうごくさんち どうざい はし しんりん けんどもんせき やく わり し ゆた
は中国山地が東西に走り、森林が県土面積の約7割を占めるなど、豊かな

しぜん めぐ
自然に恵まれています。

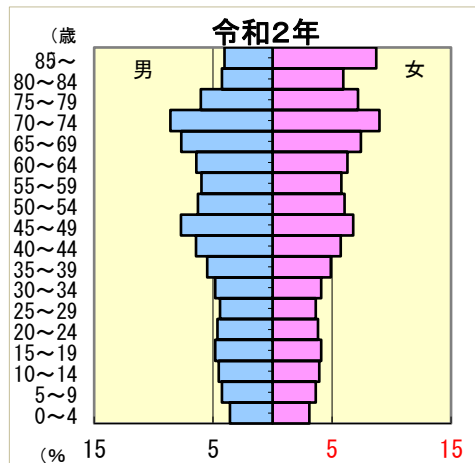
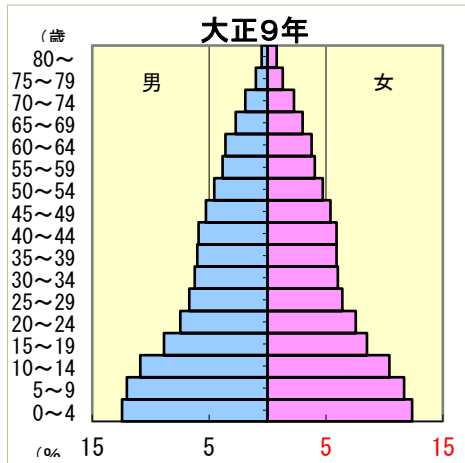
やまぐちけん じんこう
山口県の人口

しちょうべつじんこうみつど
【市町別人口密度】

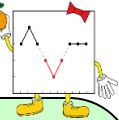
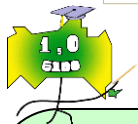


令和2年国勢調査(総務省統計局)

じんこう
【人口ピラミッド】



大正9年・令和2年国勢調査(総務省統計局)



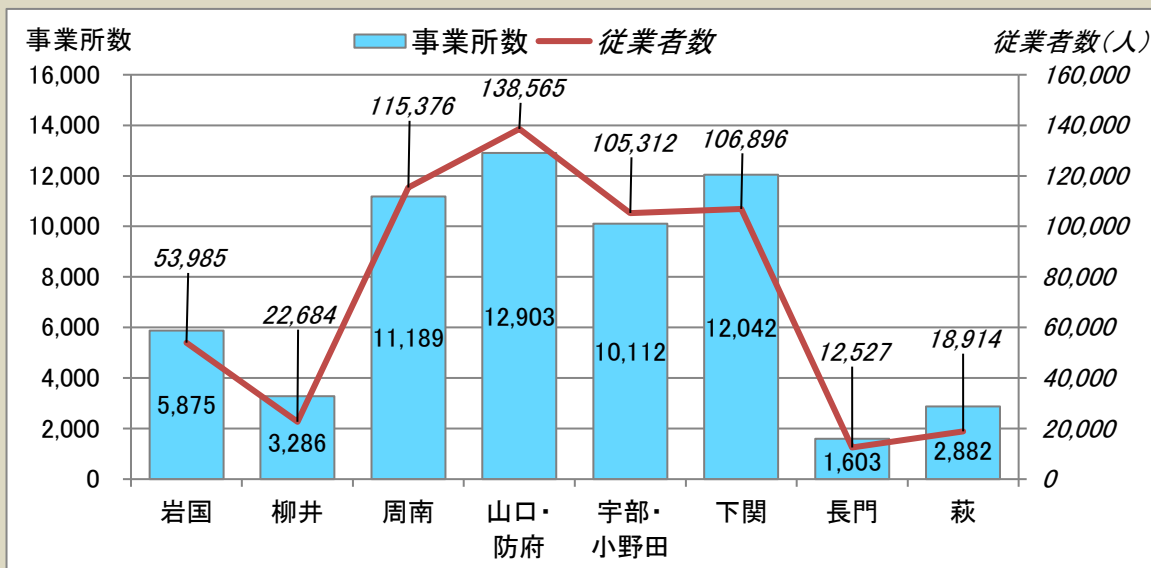
れいわ ねん がつ にちげんざい じんこう みつど
令和2年10月1日現在の人口密度をみてみましょう。

しちょうべつ じんこう みつど くだまつし にん もっと たか ほうふし わきちょう
市町別の人口密度は、下松市の625人が最も高く、防府市、和木町、
うべし じゅん
宇部市の順となっています。

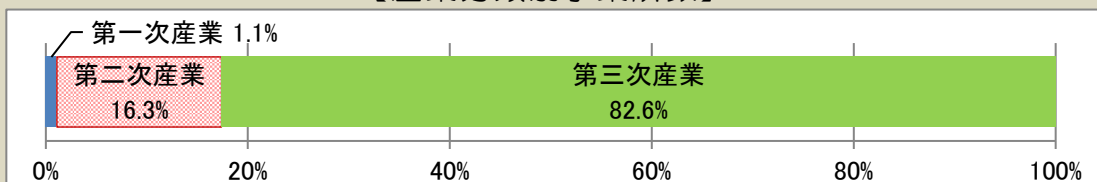
じんこう いま むかし ねんれいべつじんこう こ わりあい ひく
人口ピラミッドで、今と昔の年齢別人口をみると、子どもの割合が低く
なつて、お年寄りの割合は高くなっています。

やまぐちけん さんぎょう ろうどう
山口県の産業と労働

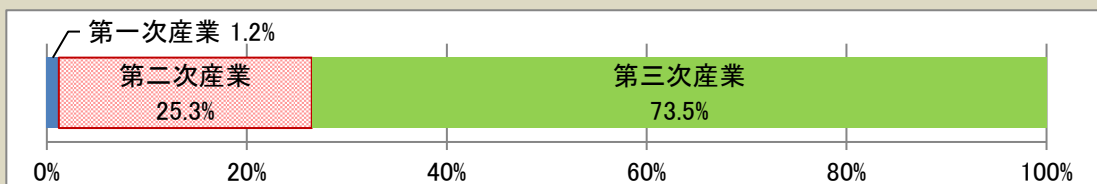
ちいきべつじぎょうしやうすう じゆうぎやうしやうすう
【地域別事業所数と従業者数】



さんぎやうぶんるいべつじぎやうしやうすう
【産業分類別事業所数】




さんぎやうぶんるいべつじゆうぎやうしやうすう
【産業分類別従業者数】

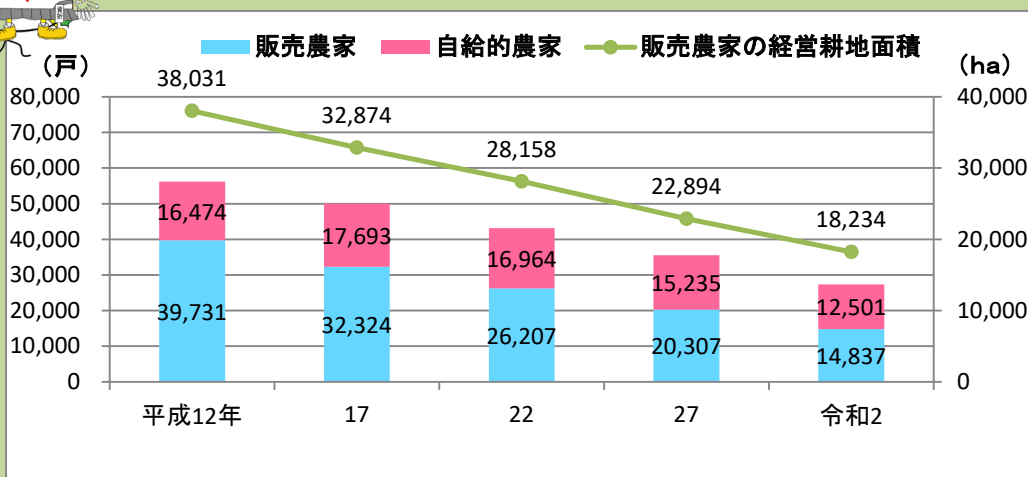


令和3年経済センサス-活動調査 産業横断的集計(総務省・経済産業省)

れいわ ねん けんない みんえいじぎやうしよ かす じぎやうしよ じぎやうしよ
 令和3年の県内の民営事業所の数は、59,892事業所、その事業所で
 はたら じゆうぎやうしやうすう にん
 働く 従業者数は、574,259人となっています。
 じぎやうしよすう じゆうぎやうしやうすう ちいきべつ み じぎやうしよすう
 事業所数と 従業者数をそれぞれ地域別に見ると、事業所数と
 じゆうぎやうしやうすう やまぐち ほうふちいき もっと おお
 従業者数のどちらも山口・防府地域が最も多くなっています。また、
 さんぎやうぶんるいべつ み だいさんじさんぎやう わりあい もっと たか
 産業分類別に見ると、第三次産業の割合が最も高くなっています。

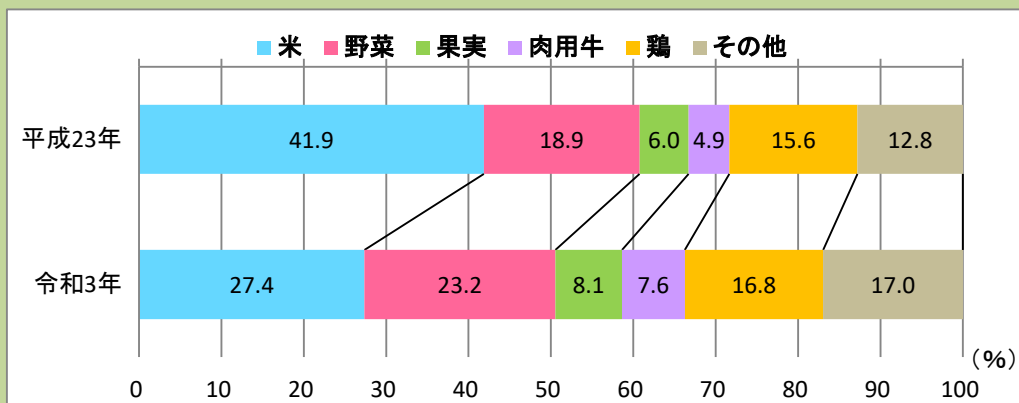


のうかすう すいひ
【農家数の推移】



農林業センサス(農林水産省)

のうさんぶつ ちくさんぶつ さんしゆつがく こうせいひ
【農産物・畜産物の産出額の構成比】

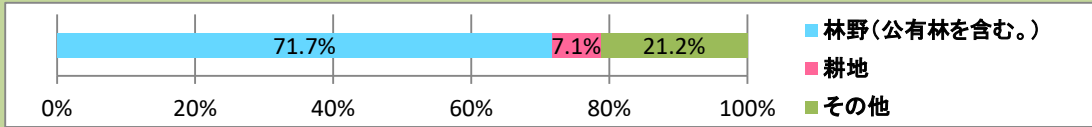


生産農業所得統計(農林水産省)

れいわ ねん がつ にちげんざい のうかすう こ へいせい ねん くら やく こへ
令和 2年 2月 1日 現在 の農家数は 27,338戸で、平成 27年 と比べると約 8,200戸減
はんばいのうか こ じきゅうてきのうか こ はんばいのうか
りました。そのうち、販売 農家は 14,837戸、自給 的 農家は 12,501戸、販売 農家の
わりあい
割合 は 54.3%となっています。

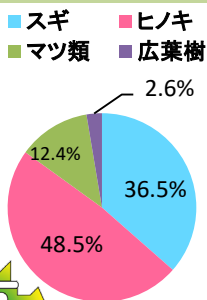
れいわ ねん のうぎょうさんしゆつがく おくえん こめ わりあい
また、令和3年の農業 産出 額は 643億 円で、そのうち米 の割合 が 27.4%となっ
ねんまえ くら やさい かじつ わりあい たか こめ わりあい ひく
ています。10年前 と比べると、野菜や果実などの割合 は高くなり、米 の割合 が低く
なっています。

【林野率（令和4年度）】

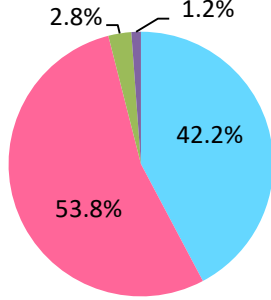


【樹種別民有林面積（令和4年度）】

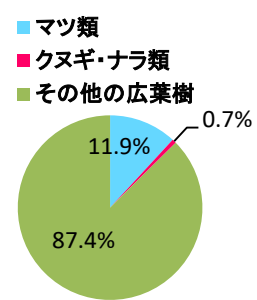
人工林の内訳



天然林の内訳

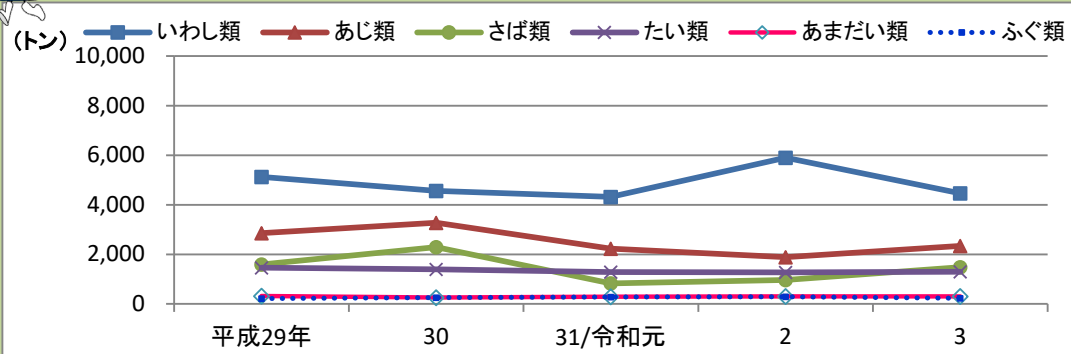


天然林の内訳



森林・林業統計要覧（県森林企画課）

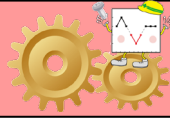
【魚種別漁獲量の推移】



海面漁業生産統計調査（農林水産省）

令和4年度の林野面積は4,380.01平方キロメートルで、林野率（森林の占める割合）は、71.7%となっています。森林のうち、人工林の割合は42.2%、天然林の割合は53.8%となっています。また、アカマツを含むマツ類の割合は、人工林の12.4%、天然林11.9%となっています。

魚種別の漁獲量は、いわし類が最も多くなっています。

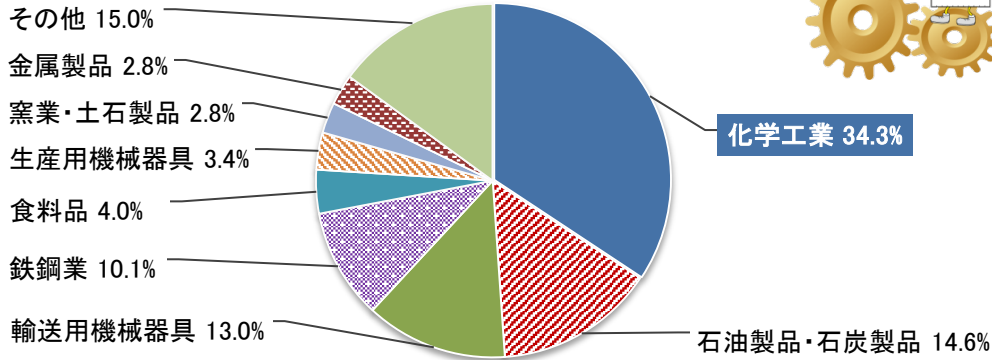


やまぐちけん 山口県
こうぎょう 工業
山口県の工業



【主要製造業の製造品出荷額の構成比（令和3年）】

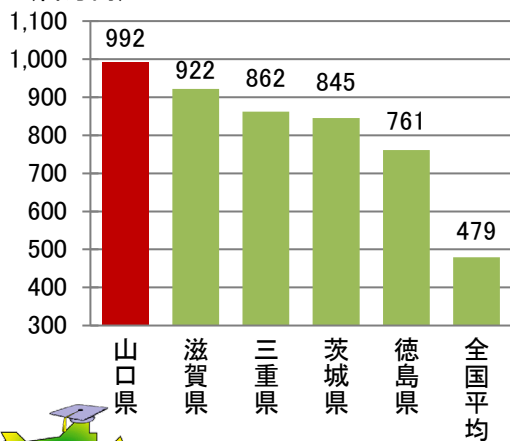
山口県の製造品出荷額計 6兆6,501億円



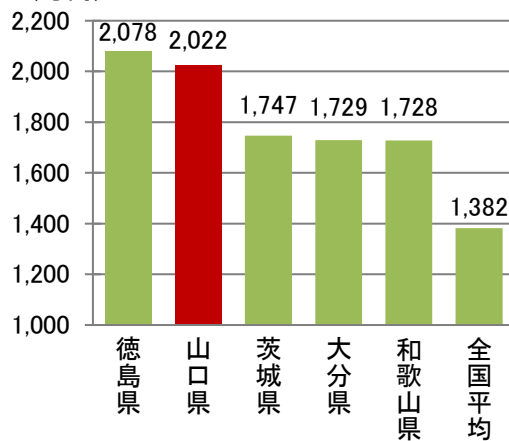
2022年経済構造実態調査 製造業事業所調査（総務省・経済産業省）

【都道府県別製造業の単位当たり付加価値額トップ5（令和3年）】

（百万円）1事業所当たり付加価値額



（万円）従業員1人当たり付加価値額



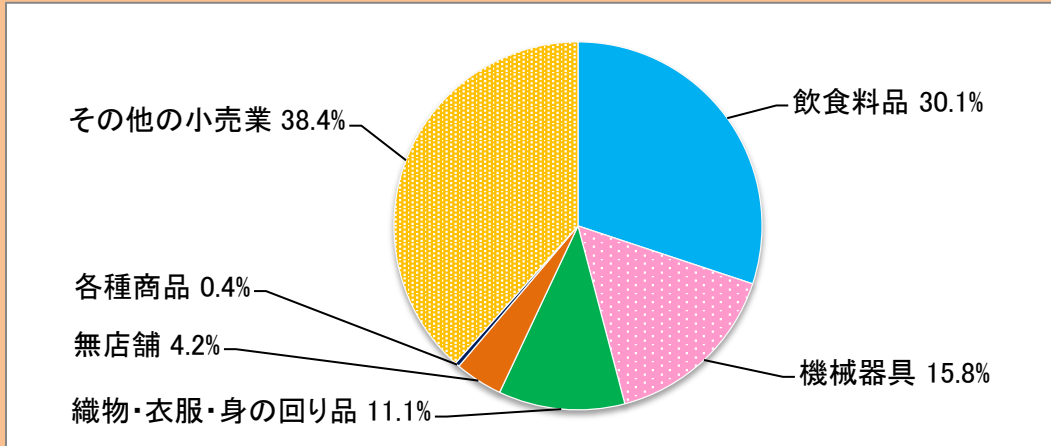
2022年経済構造実態調査 製造業事業所調査（総務省・経済産業省）

令和3年の製造業の出荷額は、6兆6,501億円となっており、業種別にみると、化学工業製品が34.3%と最も大きな割合を示しています。また、瀬戸内海沿岸地域には、数多くの工場があり、1事業所当たりの付加価値額は、全国1位、従業員1人当たりの付加価値額は、全国2位となっています。

やまぐちけん しょうぎょう
山口県の商業

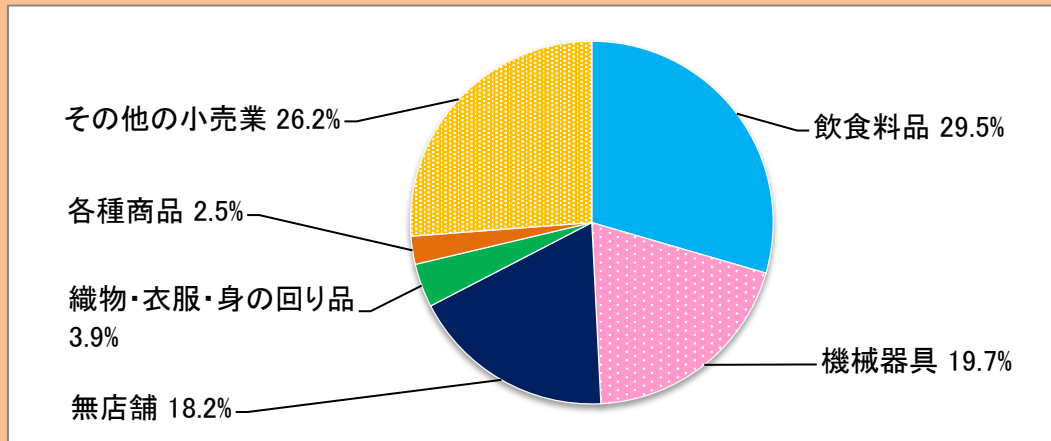
【いろいろなお店の数と販売額】

こうりてん みせ かず はんばいがく
小売店のお店の数の割合（令和3年6月1日現在）



令和3年経済センサス-活動調査 卸売業、小売業
(総務省・経済産業省)

こうりてん はんばいがく わりあい れいわ ねん
小売店の販売額の割合（令和2年）

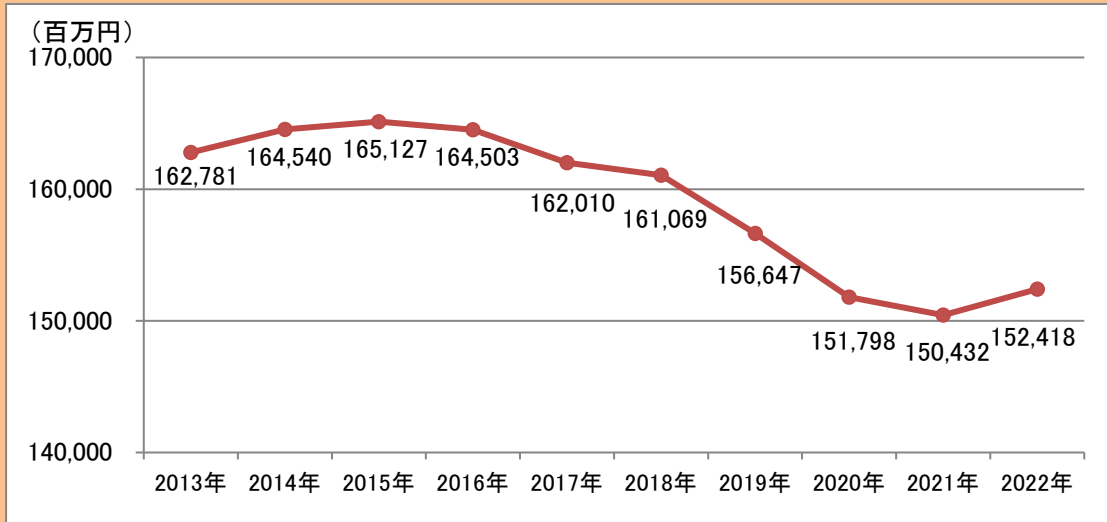


令和3年経済センサス-活動調査 卸売業、小売業(総務省・経済産業省)

れいわ ねん がつ にちげんざい こうりてん かず しょうじょう
令和3年6月1日現在の小売店の数は、11,286事業所で、
いんしょうりょうひんでん わりあい れいわ ねん
飲食料品店の割合が、30.1%となっています。また、令和2年の
こうりてん はんばいがく ちょう おくえん いんしょうりょうひんでん はんばいがく
小売店の販売額は、1兆6,485億円で、飲食料品店の販売額の
わりあい
割合が、29.5%となっています。

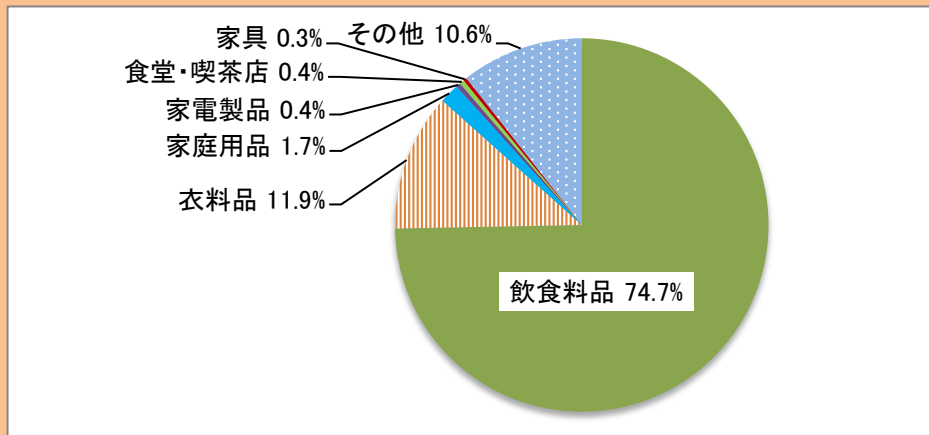
ちゅうい わりあい じぎょうないよう かぎ はんばいがく
(注意)割合は事業内容がわかるものに限ります。また、販売額は、
ほうじん みせ きんがく
法人のお店のみの金額です。

【百貨店・スーパーの販売額の推移】



商業動態統計年報(2020年まで)、商業動態統計参考表(2021年以降)(経済産業省)

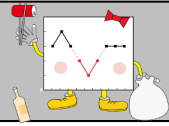
【百貨店・スーパーの販売額の割合(2022年)】



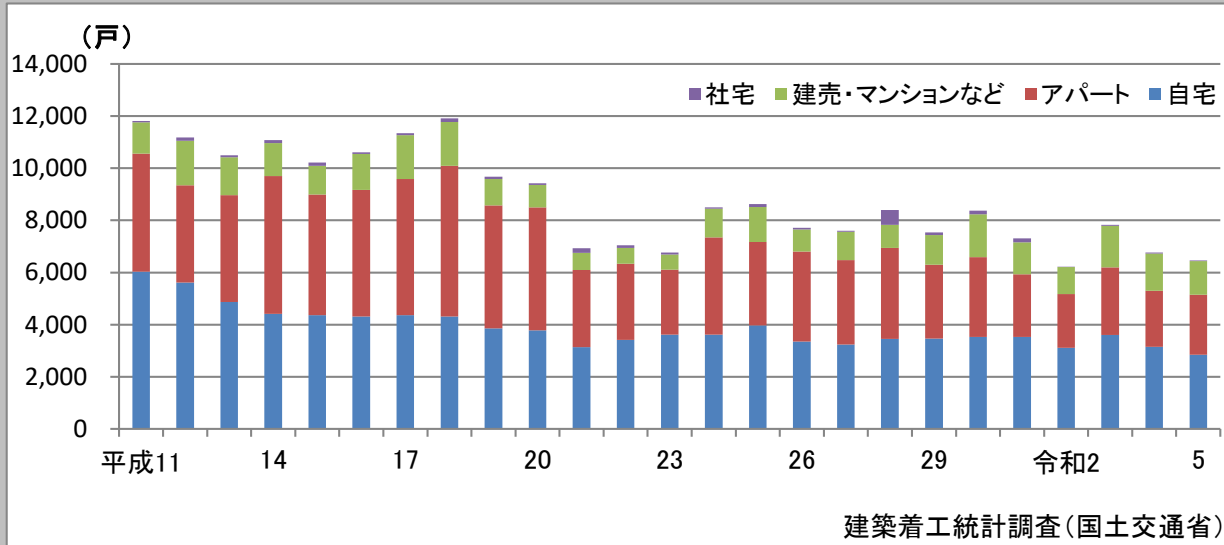
商業動態統計参考表(2022年)(経済産業省)

2022年の百貨店やスーパーの販売額は、1,524億円となっています。

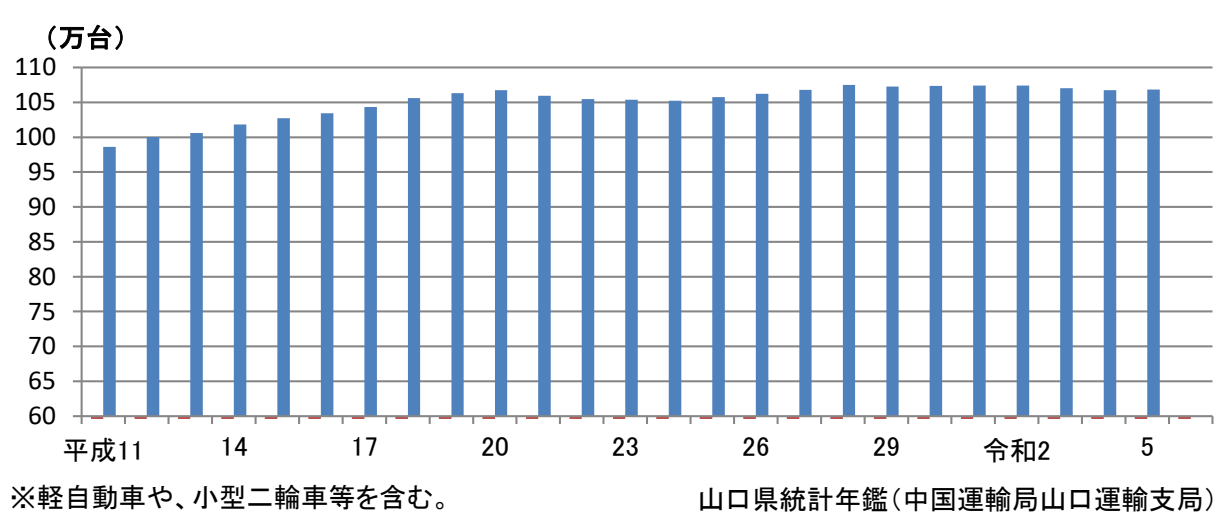
取り扱い商品別の販売額の割合をみると、飲食料品が74.7%、衣料品が11.9%となっています。



しんせつちやっこうじゆうたく すい い
【新設着工住宅の推移】


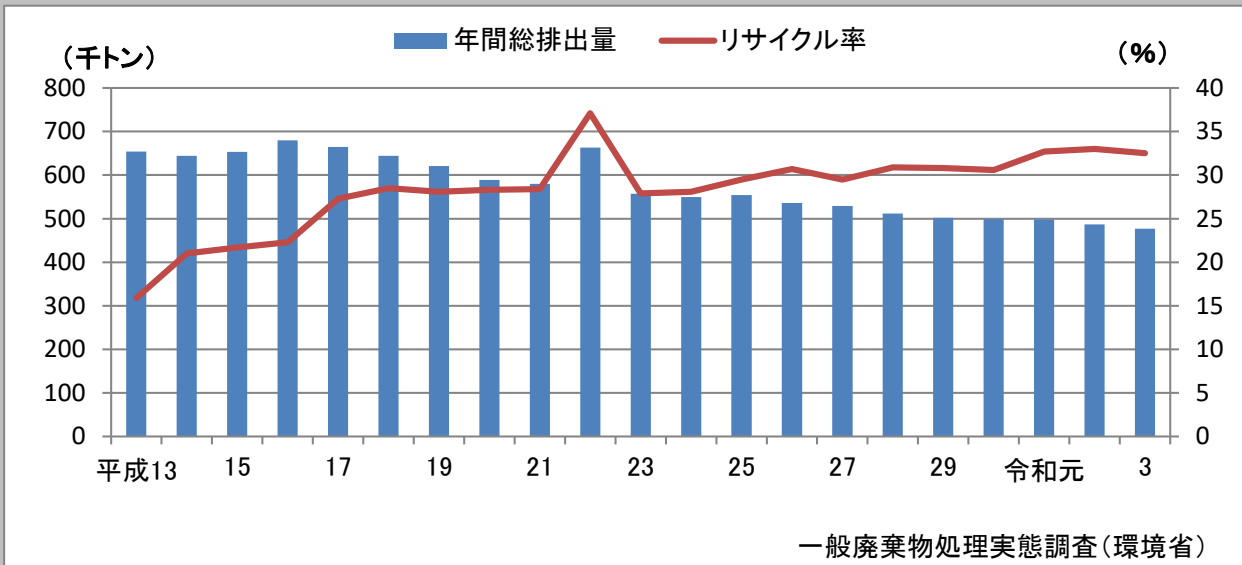


じどうしゃほゆうだいすう すい い
【自動車保有台数の推移】

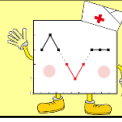


れい わ ねん がつ にちげんざい じどうしゃほゆうだいすう やく まんだい けんみん
令和5年3月31日現在の、自動車保有台数は、約107万台で、県民
にん だい わりあい じどうしゃ せいかつ か いどう
1.2人に1台の割合となっており、自動車が生活に欠かせない移動
しゆだん
手段となっていることがわかります。

【ごみの排出量とリサイクル率の推移】

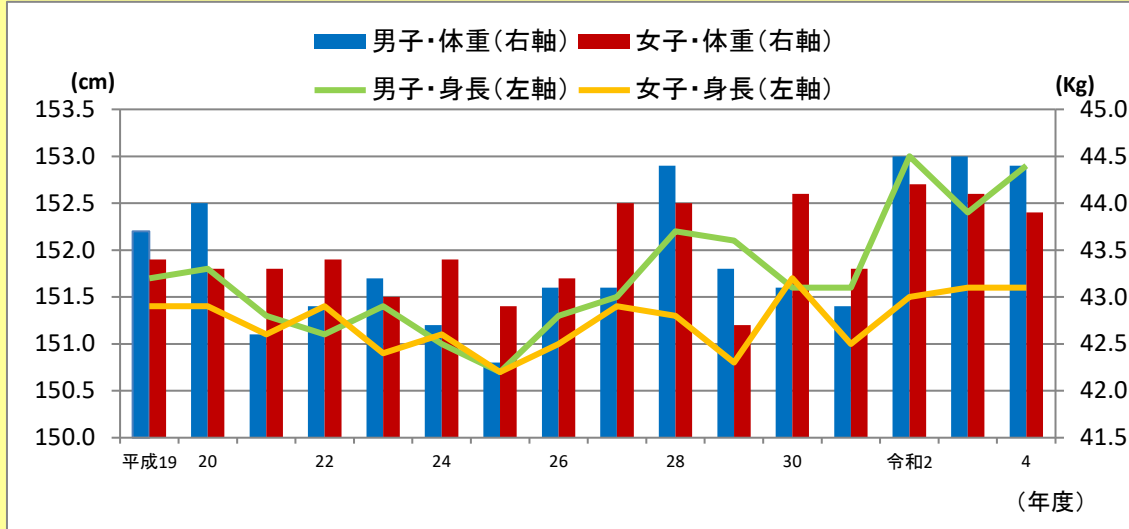


令和3年度のごみの排出量は、約47万7千トンで、前年度より10千トン減っています。県民1人あたり、1日約1kgのごみを出している計算になります。リサイクル率は、32.5%で、前年度より低くなっています。平成13年度と比べると約2倍になっています。



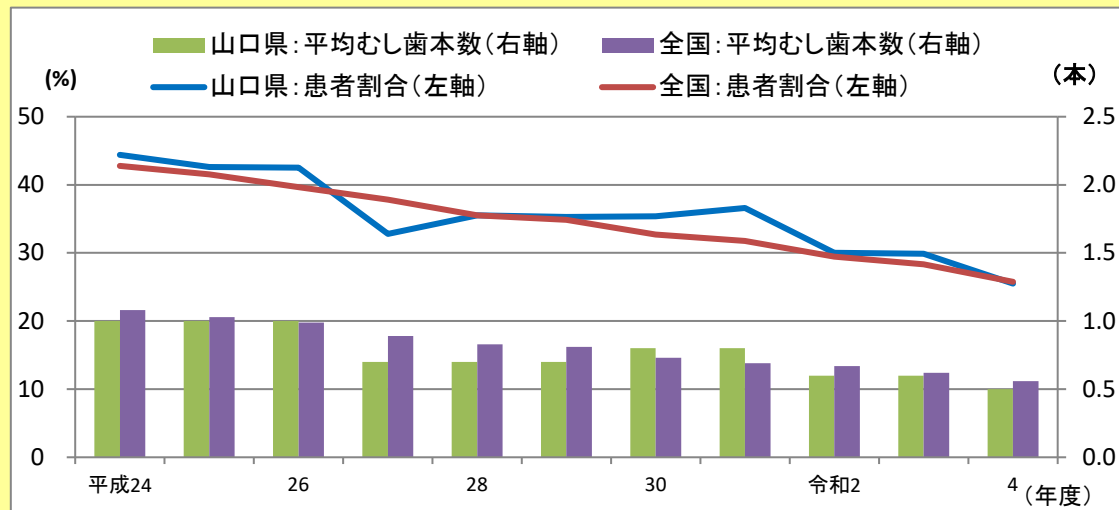
やまぐちけん けんこう ふくし
山口県の健康・福祉

【12歳児の身長・体重の推移】



学校保健統計調査(文部科学省)

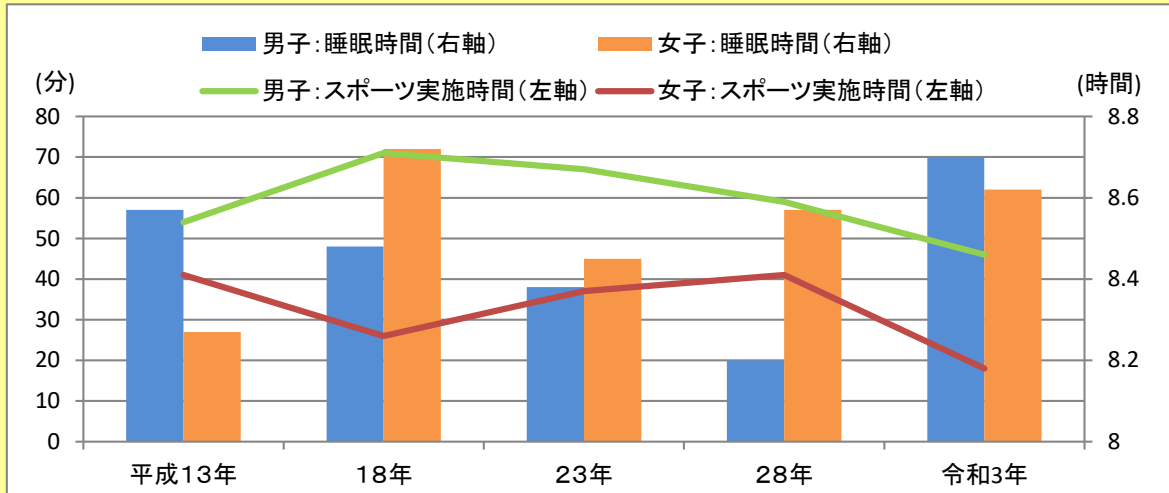
【12歳児のむし歯患者割合・1人あたり平均むし歯本数の推移】



学校保健統計調査(文部科学省)

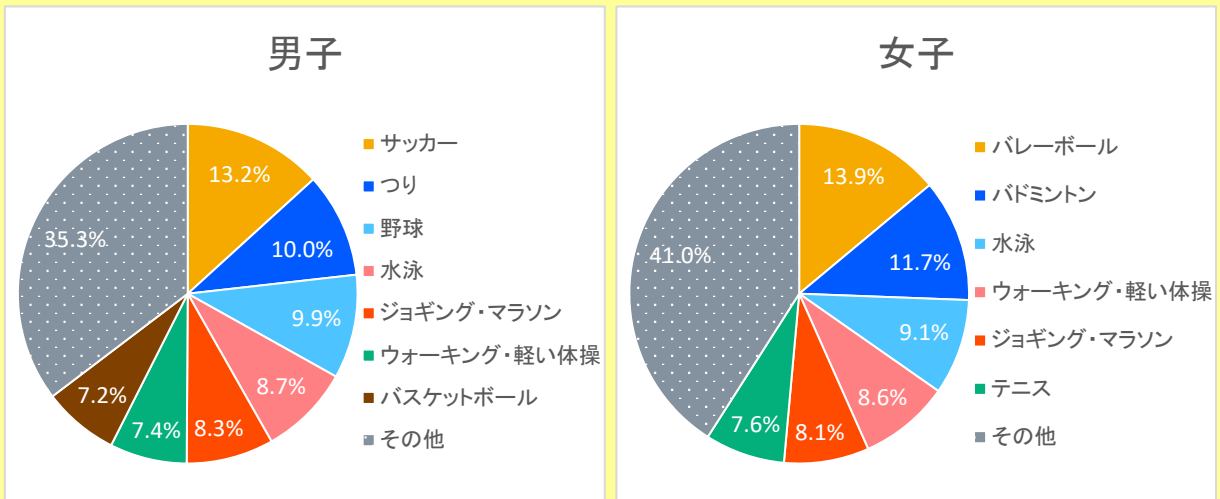
令和4年度の12歳児の平均身長は、前年度と比べて男子は高くなっており、女子は変わっていません。平均体重は、前年度と比べて男子と女子の両方で減っています。
むし歯に罹った12歳児の割合は、平成24年度から令和4年度の10年間で約19%低くなっています。
12歳児のむし歯の平均本数も減ってきており、平成27年度からは全国、山口県ともに1本を下回っています。

【10～14歳の睡眠時間・スポーツ実施時間の推移】



社会生活基本調査(総務省)

【10～14歳の男女別スポーツ活動種類】



注 一人で2種類以上活動した場合は、それぞれの種類に計上

令和3年社会生活基本調査(総務省)

令和3年の県内の10～14歳の睡眠時間は、男子8時間42分、女子8時間37分で、平成28年と比べて男女ともに長くなり、スポーツ実施時間は男子46分、女子18分で、平成28年と比べて男女ともに短くなりました。

また、県内の10～14歳が1年間に活動したスポーツは、男子はサッカー、つり、野球の順に多く、女子はバレーボール、バドミントン、水泳の順に多くなっています。



やまぐちけん

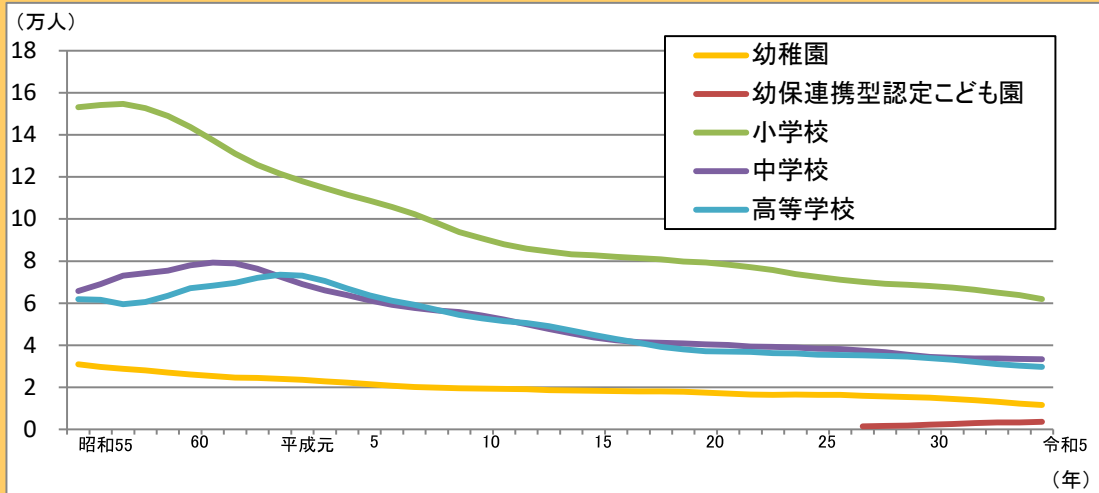
きょういく

ぶんか

山口県の教育・文化

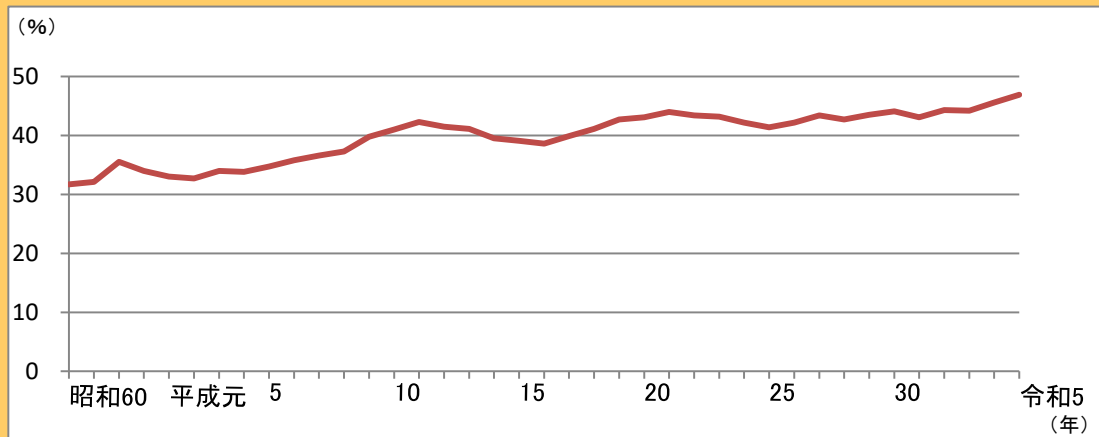


【園児・児童・生徒数の推移】



学校基本調査(文部科学省)

【大学等進学率の推移】



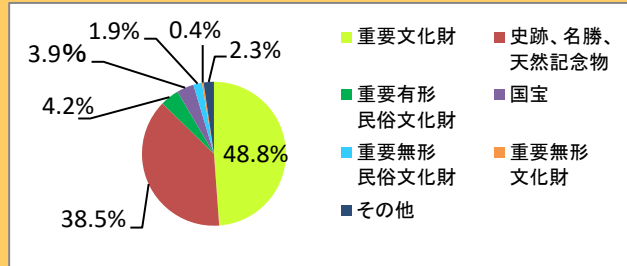
学校基本調査(文部科学省)

令和5年5月1日現在の各学校(園)の在学者の数は、小学校が61,935人、中学校が33,333人、高等学校が29,697人、幼稚園が11,583人、幼保連携型認定こども園が3,596人となっています。

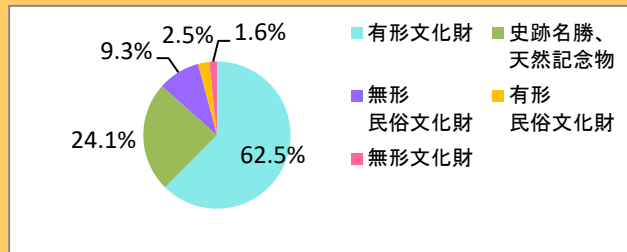
令和5年3月の高等学校卒業者の大学等への進学率は、46.9%となっています。

やまぐちけん ぶんかざい れいわ ねん がつ にち
【山口県の文化財(令和5年3月31日)】

くにしていぶんかざい かず
国指定文化財の数 260

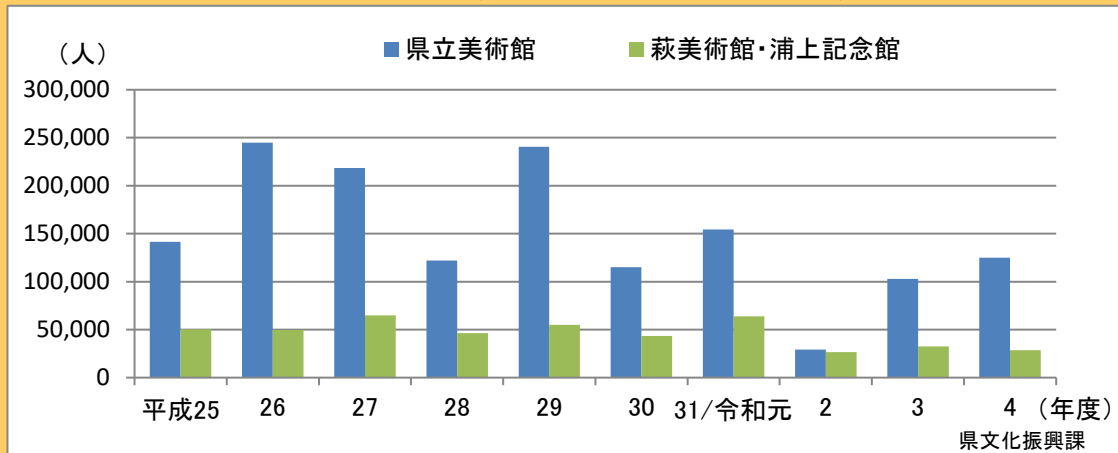


けんしていぶんかざい かず
県指定文化財の数 365



山口県統計年鑑(県教育庁社会教育・文化財課)

けんりつびじゅつかんにゆうかんしゃすう すい
【県立美術館入館者数の推移】



けんないかくち ぶる たても の びじゅつひん むかし まつ ぶんかざい う つ
県内 各地で、古い建物や美術品、昔 からあるお祭りなどが文化財として受け継が

れています。令和5年3月31日現在、山口県には国指定の文化財が260、県指定

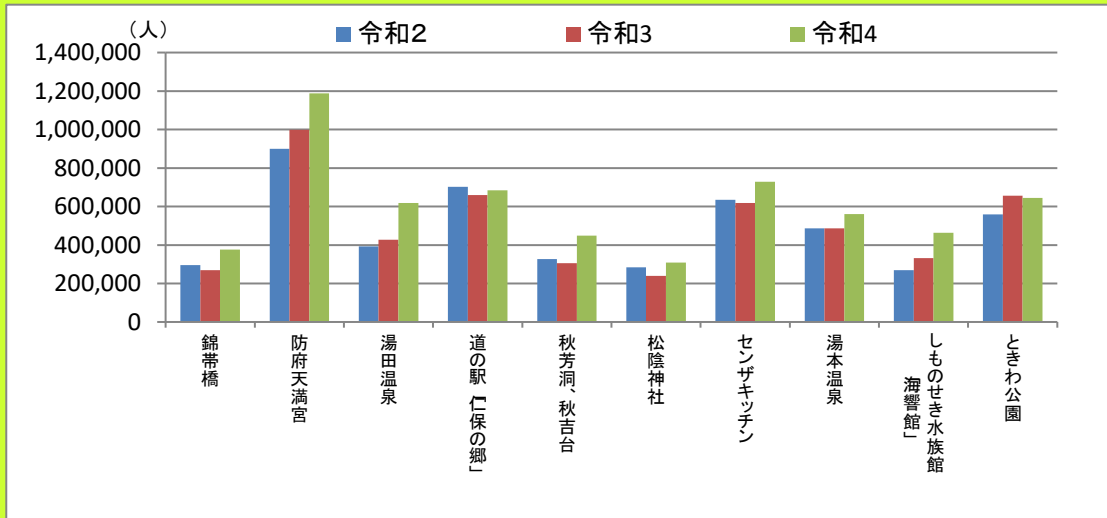
の文化財が365あります。

けんりつ びじゅつかん れいわ ねん と にゆうかんしゃすう けんりつびじゅつかん やまぐちし
県立 の美術館 の令和4年度の入館者数 は、県立美術館 (山口市) が124,885

人、萩美術館・浦上記念館 (萩市) が28,666人となっています。

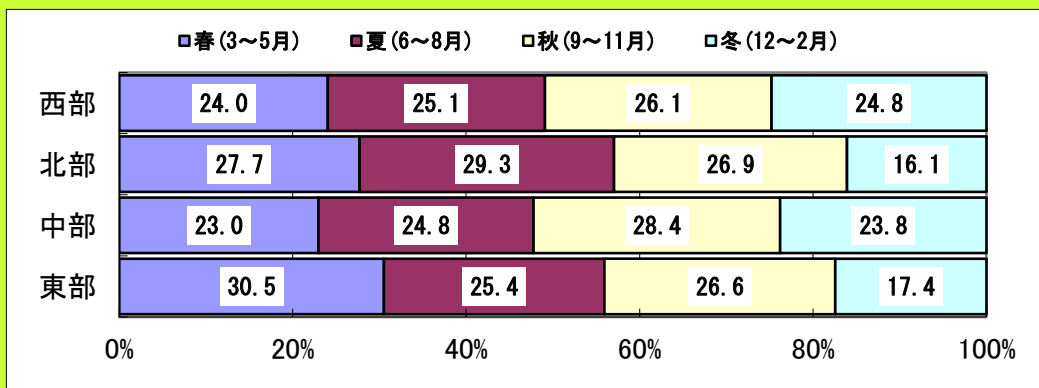
やまぐちけん かんこう 山口県の観光

【主な観光地の観光客数の推移】



令和4年 山口県の宿泊者及び観光客の動向(県観光政策課)

【月別観光客数の構成比】

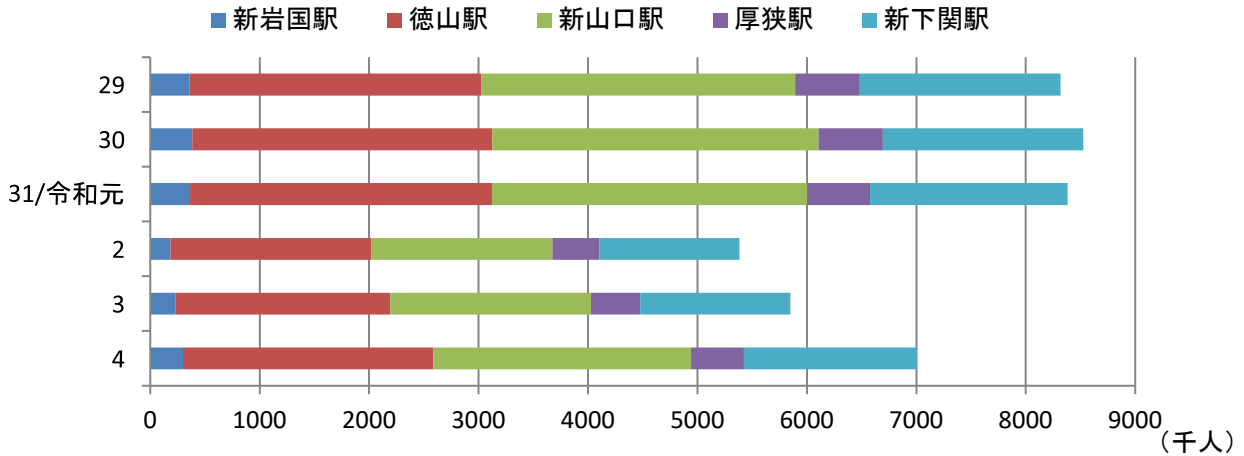


令和4年 山口県の宿泊者及び観光客の動向(県観光政策課)

観光客数を地域別でみると、水族館「海響館」や角島などがある西部地域は夏から秋、青海島や萩城下町などがある北部は春から夏、秋吉台や長門峡、大内文化の瑠璃光寺などがある中部は秋、錦帯橋などの名所、片添ヶ浜や虹ヶ浜など海水浴場がある東部は春と、1年を通じて県内各地に大勢の観光客が訪れています。

やまぐちけん こうつううんゆ 山口県の交通運輸

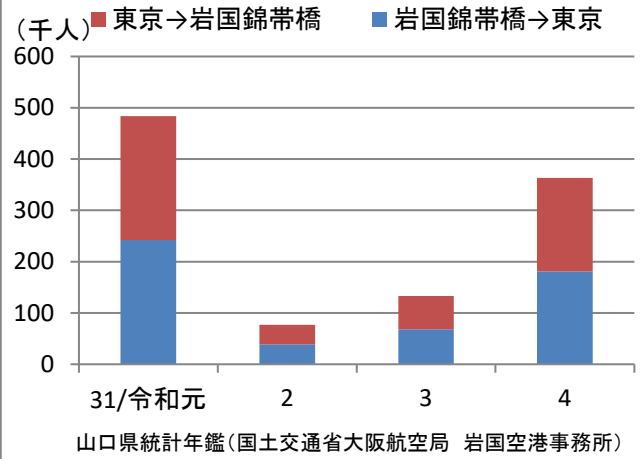
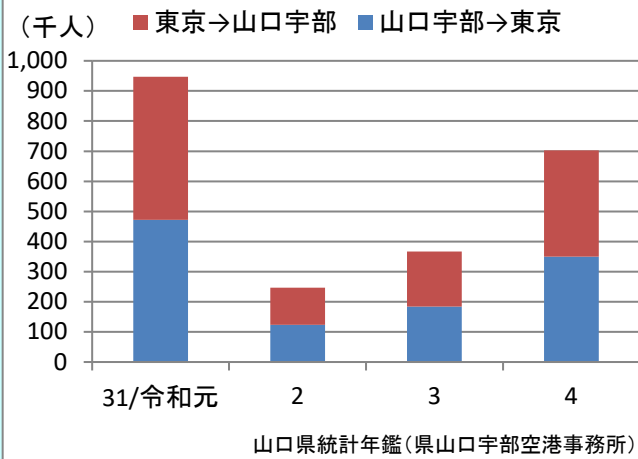
さんようしんかんせんえきべつじょうしゃじんいん すい 【山陽新幹線駅別乗車人員の推移】



注 新岩国駅以外は在来線を含む

山口県統計年鑑(西日本旅客鉄道(株)広島支社、山口支社)

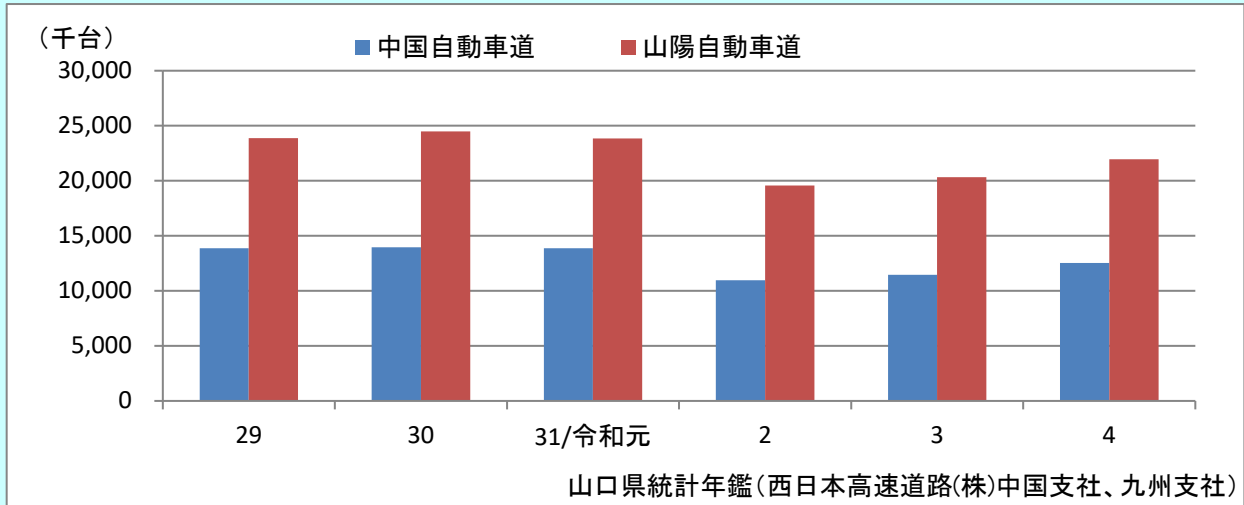
くこうじょうきゃくすう すい 【空港乗客数の推移】



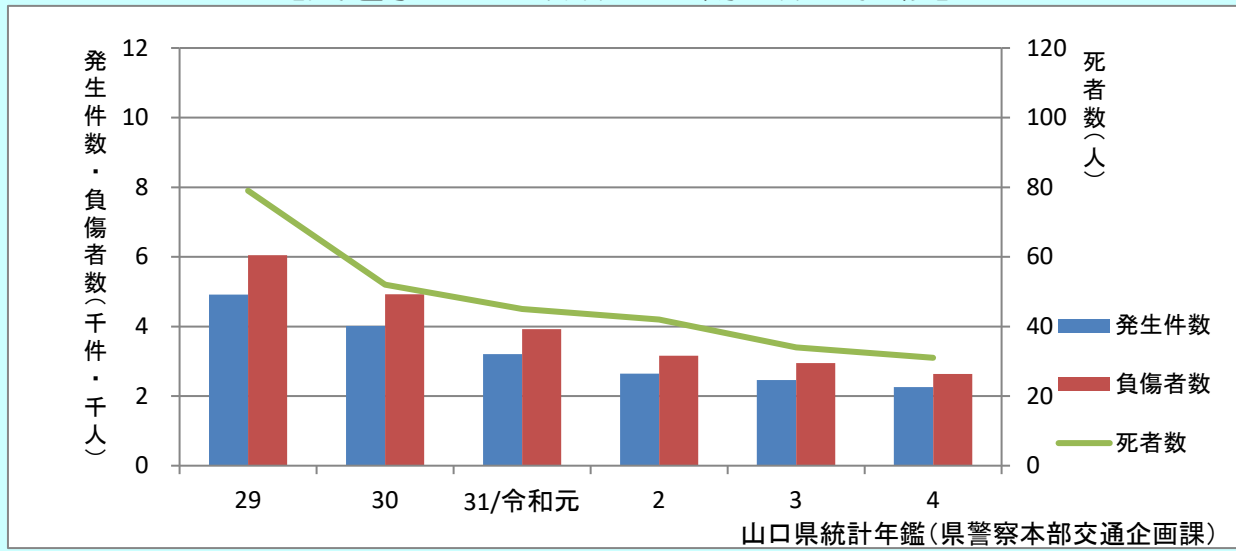
やまぐちけん しんかんせん ねんさんようしんかんせんぜんせんかいぎょう こうそくどうろ ねんちゅうごく
山口県には、新幹線(1975年山陽新幹線全線開業)や高速道路(1983年中国
じどうしゃどうぜんせんかいつう ねんさんようじどうしゃどうぜんせんかいつう じゅうようろせん はや
自動車道全線開通、1997年山陽自動車道全線開通)が重要路線として早くから
せいび けんない どうざい はし
整備され、県内を東西に走っています。

くうこう やまぐちう べくうこう ねん かいこう ねん いわくにぎんたいきょうくうこう かいこう
空港は、山口宇部空港が1966年に開港し、2012年には岩国錦帯橋空港が開港し
ました。

こうそくどうろりようだいすう すい
【高速道路利用台数の推移】



こうつうじこはっせいけんすう ししょうしゃすう すい
【交通事故発生件数と死傷者数の推移】



やまぐちけん こうそくどうろりようだいすう れいわ ねんど れいわ ねんど たい
山口県の高速道路利用台数は、令和4年度は令和3年度に対してわずかに
ふ
増えています。

やまぐちけん こうつう じ こはっせいけんすう じょじょ へ れいわ ねんど へいせい
山口県の交通事故発生件数は徐々に減っており、令和4年度は、平成29
ねんど やくはんぶん
年度の約半分になっています。