

# 海洋観測結果速報 (周防灘定線調査)

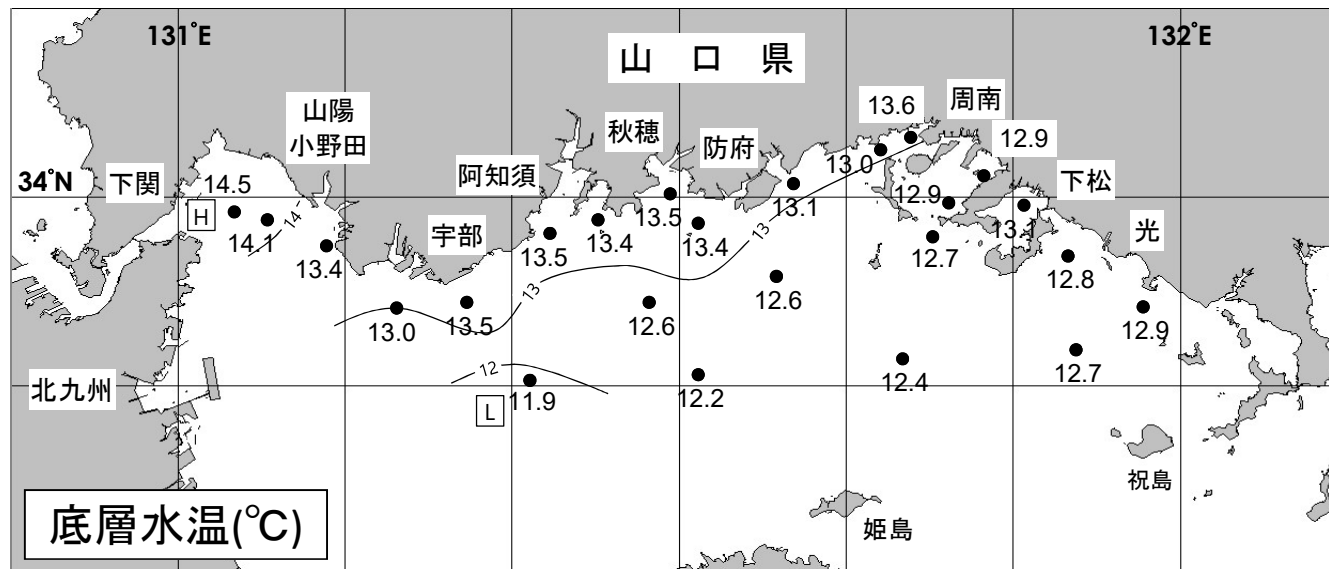
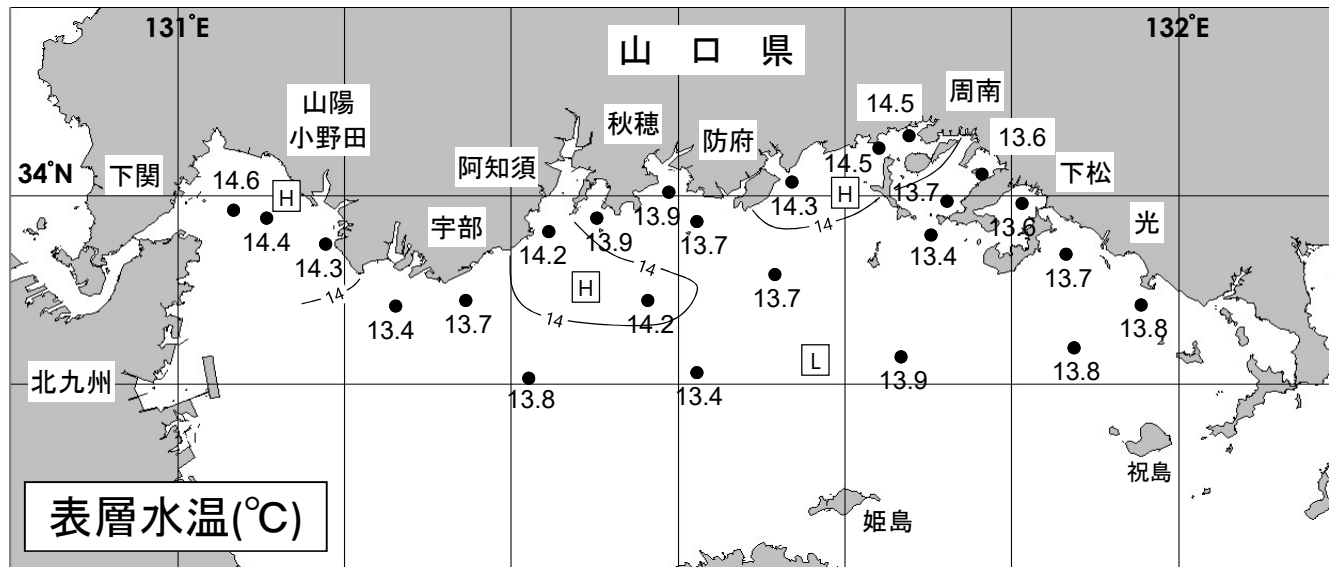
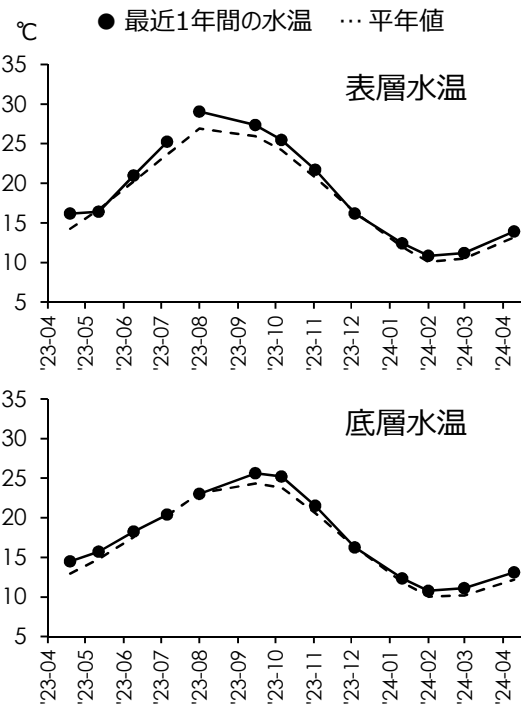
第1号 2024年4月10日調査

山口県水産研究センター 内海研究部  
TEL:083-984-2116 FAX:083-984-2209

## 1. 水温

※全調査点の平均値

	表層	底層
観測値	13.9 °C	13.1 °C
平年差	+0.7 °C	+0.9 °C
前年差	- °C	- °C



◎ 概況 平年に比べて、表層では「やや高め」、底層では「やや高め」でした。

◎ 詳細 調査点ごとにみると、表層では13.4~14.6°C (平年差-0.7~+1.4°C) の範囲、底層では11.9~14.5°C (平年差+0.4~+1.5°C) の範囲にあり、平年に比べて、表層では「低め基調の平年並み」~「かなり高め」、底層では「高め基調の平年並み」~「はなはだ高め」でした。

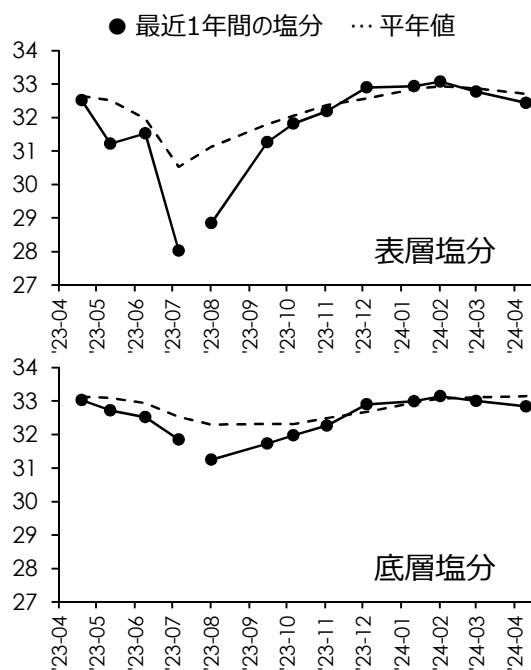
## 2. 塩分

◎ 概況 平年に比べて、表層では「低め基調の平年並み」、底層では「やや低め」でした。

※全調査点の平均値

	表層	底層
観測値	32.44	32.84
平年差	-0.27	-0.31
前年差	-0.10	-0.20

◎ 詳細 調査点ごとにみると、表層では31.28～33.35の範囲、底層では31.40～33.56の範囲にあり、平年に比べて、表層では「はなはだ低め」～「高め基調の平年並み」、底層では「はなはだ低め」～「高め基調の平年並み」でした。



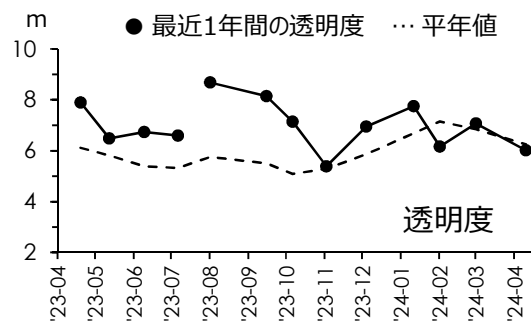
## 3. 透明度

◎ 概況 平年に比べて「低め基調の平年並み」でした。

※全調査点の平均値

	平均値
観測値	6.0 m
平年差	-0.2 m
前年差	-1.9 m

◎ 詳細 調査点ごとにみると、3.0～11.0mの範囲にあり、平年に比べて「かなり低め」～「かなり高め」でした。



## 4. 赤潮・クラゲ等の情報

◎ 赤潮  
赤潮の発生は確認されませんでした。

◎ クラゲ  
クシクラゲの出現が確認されました。このクラゲが先月から底びき網に大量に入網しているという情報があります。

◎ その他の情報



調査船「すおう」

## 5. お知らせ

- ◎ 周防灘定線調査は 毎月上旬に実施しています。
- ◎ 平年値における「平年」は 1991年(H3年)から2020年(R2年)までの30年間です。
- ◎ 「底層」は 海底から1m上の層 です。
- ◎ 次回の観測は 5月上旬 の予定です。天候などによって変更になる場合があります。
- ◎ 観測結果は 山口県のWEBサイト「海鳴りネットワーク」にも掲載しています。

海鳴りネットワーク 検索



瀬戸内海側の水温・塩分