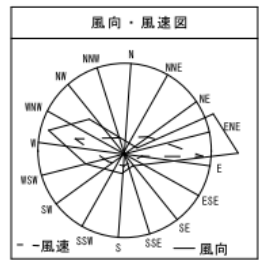
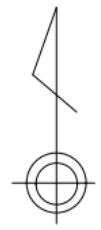
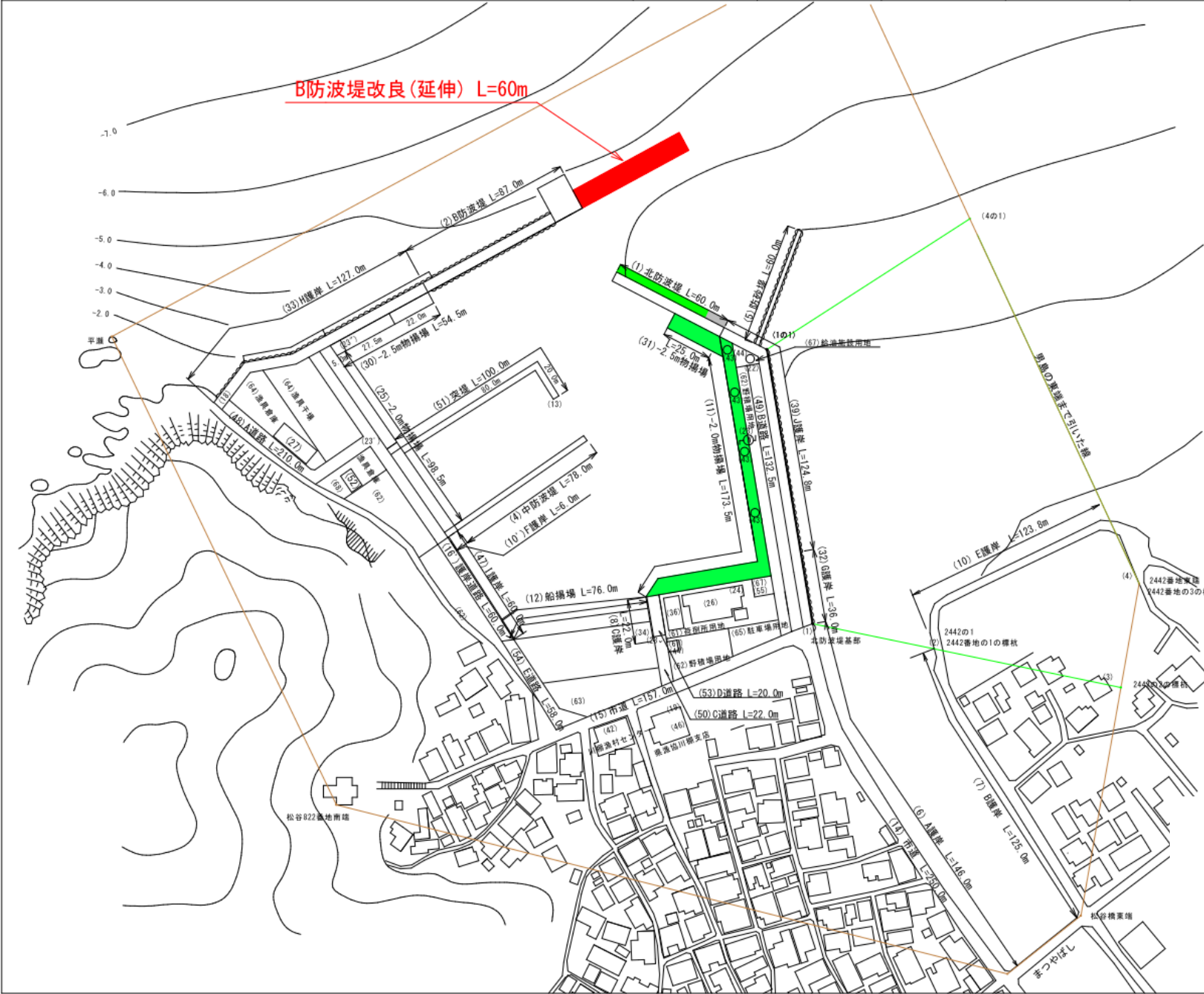


川棚漁港計画平面図

漁港番号	漁港種別	事業主体	管理者名	漁港名	事業施工場所
3810430	第1種	下関市	下関市長	川棚漁港	山口県下関市豊浦町大字川棚



潮位図

H. H. W. L.	+2.57
H. W. L.	+1.60
M. S. L.	+0.71
T. M. S. L.	+0.56
L. W. L.	-0.10



凡例 (事業実施年度)

過年度に実施	■
当該年度に実施	■
次年度以降に実施	■