

海洋観測結果速報 (周防灘定線調査)

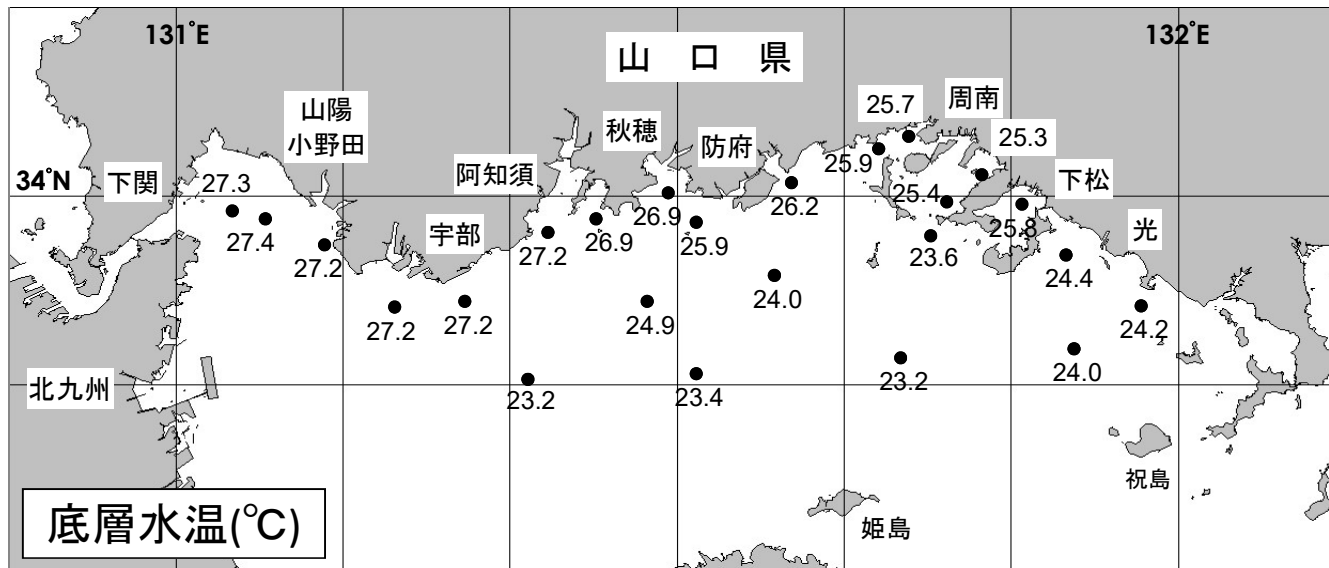
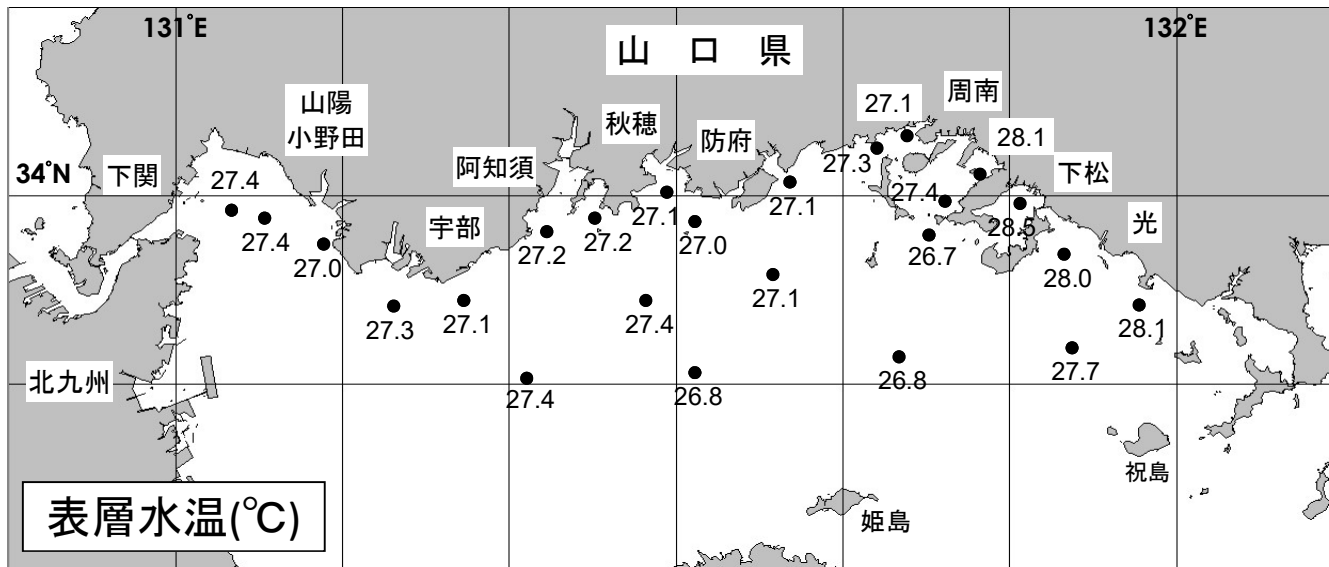
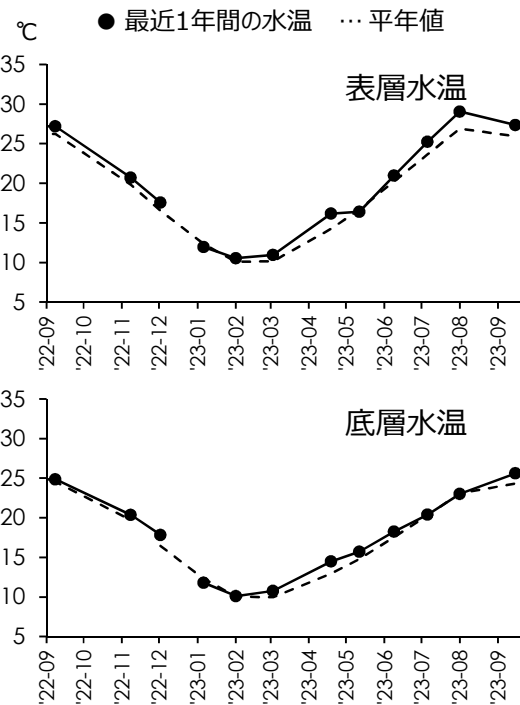
2023年9月4・15日 調査

山口県水産研究センター 内海研究部
TEL:083-984-2116 FAX:083-984-2209

1. 水温

※全調査点の平均値

| | 表層 | 底層 |
|-----|---------|---------|
| 観測値 | 27.4 °C | 25.6 °C |
| 平年差 | +1.4 °C | +1.3 °C |
| 前年差 | - °C | - °C |



◎ 概況 平年に比べて、表層では「かなり高め」、底層では「かなり高め」でした。

◎ 詳細 調査点ごとにみると、表層では26.7~28.5°C (平年差+0.4~+1.9°C) の範囲、底層では23.2~27.4°C (平年差-0.4~+2.3°C) の範囲にあり、平年に比べて、表層では「高め基調の平年並み」~「かなり高め」、底層では「低め基調の平年並み」~「はなはだ高め」でした。

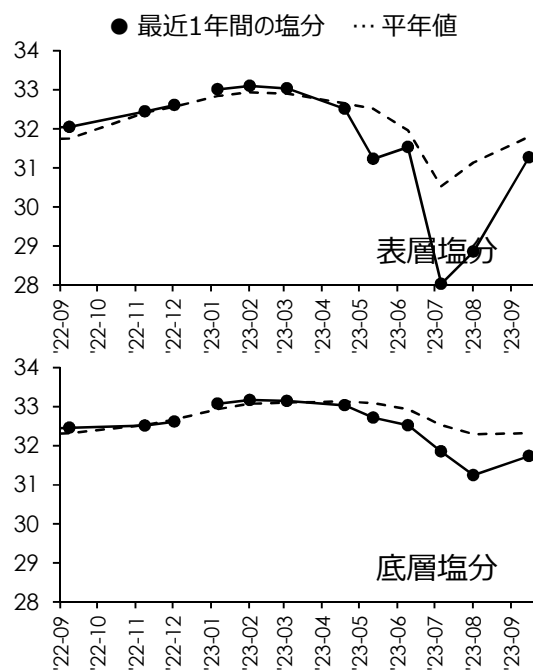
2. 塩分

◎ 概況 平年に比べて、表層では「やや低め」、底層では「やや低め」でした。

※全調査点の平均値

| | 表層 | 底層 |
|-----|-------|-------|
| 観測値 | 31.27 | 31.73 |
| 平年差 | -0.53 | -0.59 |
| 前年差 | -0.80 | -0.70 |

◎ 詳細 調査点ごとにみると、表層では29.94～31.75の範囲、底層では31.24～32.26の範囲にあり、平年に比べて、表層では「かなり低め」～「高め基調の平年並み」、底層では「はなはだ低め」～「低め基調の平年並み」でした。



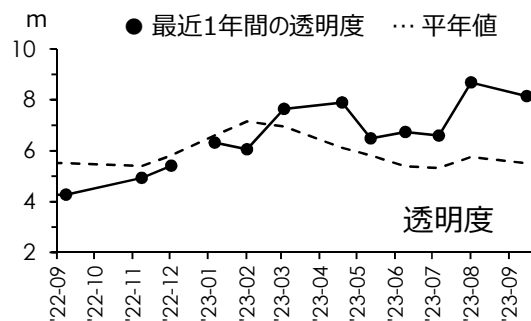
3. 透明度

◎ 概況 平年に比べて「かなり高め」でした。

※全調査点の平均値

| | — |
|-----|--------|
| 観測値 | 8.1 m |
| 平年差 | +2.6 m |
| 前年差 | +3.9 m |

◎ 詳細 調査点ごとにみると、4.5～15.0mの範囲にあり、平年に比べて「高め基調の平年並み」～「はなはだ高め」でした。



4. 赤潮・クラゲ等の情報

◎ 赤潮

◎ クラゲ

◎ その他の情報



調査船「すおう」

5. お知らせ

- ◎ 周防灘定線調査は 毎月上旬に実施しています。
- ◎ 平年値における「平年」は 1991年(H3年)から2020年(R2年)までの30年間です。
- ◎ 「底層」は 海底から1m上の層 です。
- ◎ 次回の観測は 10月上旬 の予定です。天候などによって変更になる場合があります。
- ◎ 観測結果は 山口県のWEBサイト「海鳴りネットワーク」にも掲載しています。

海鳴りネットワーク

検索