

海洋観測結果速報 (周防灘定線調査)

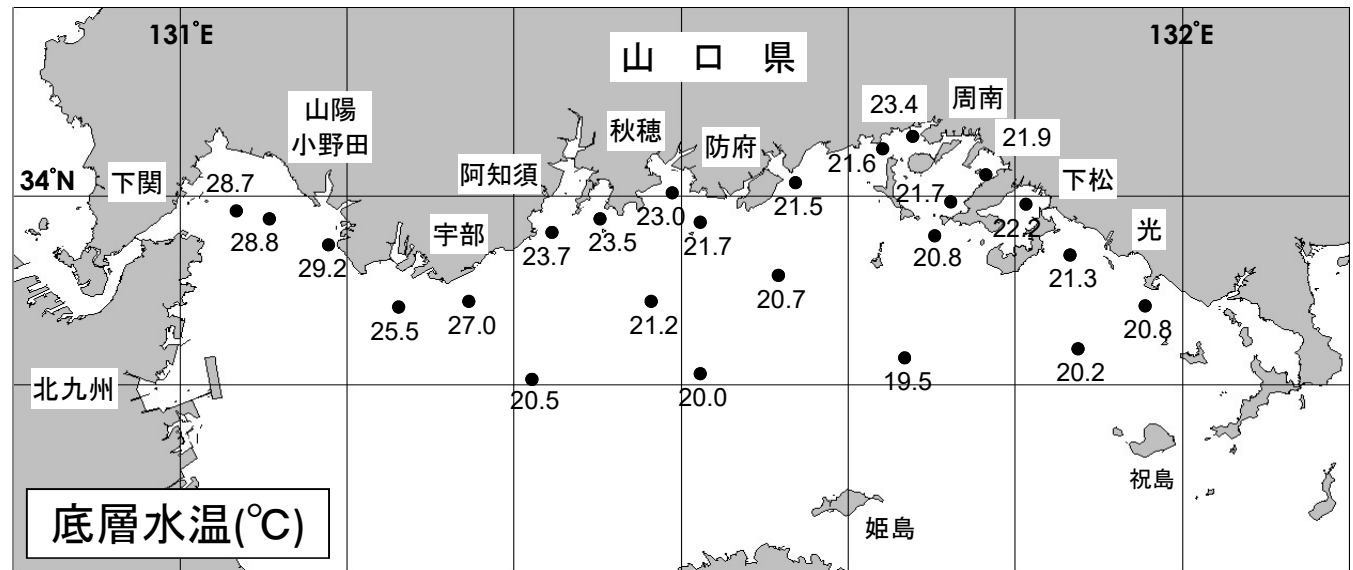
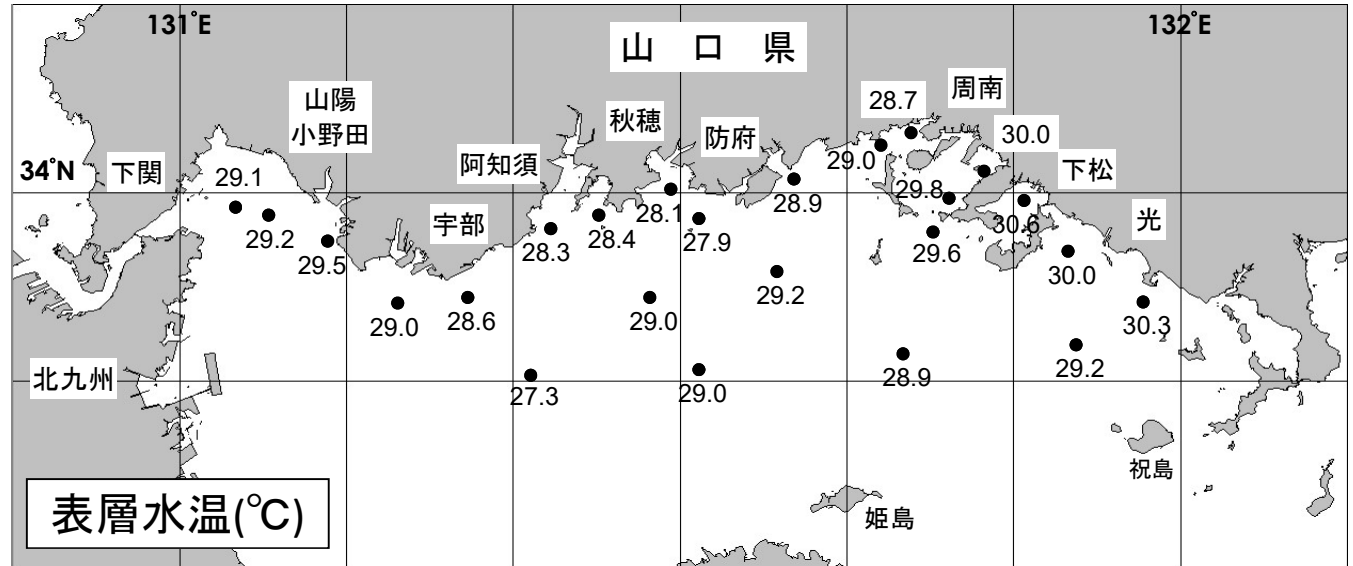
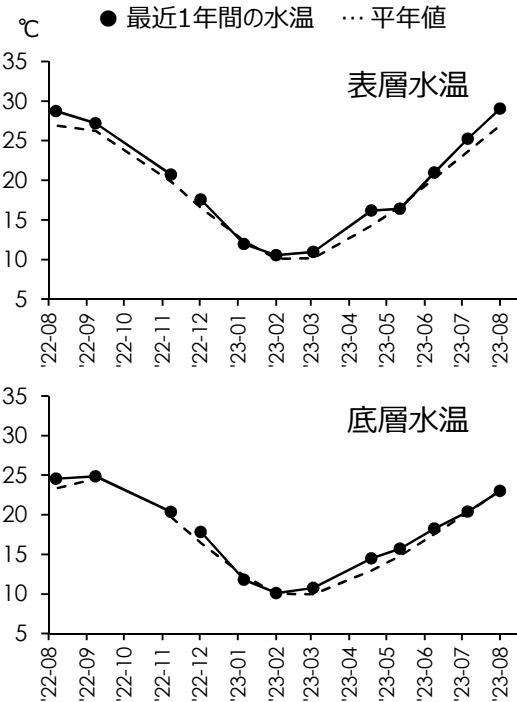
2023年 8月 1日 調査

山口県水産研究センター 内海研究部
TEL:083-984-2116 FAX:083-984-2209

1. 水温

※全調査点の平均値

	表層	底層
観測値	29.1 °C	23.0 °C
平年差	+2.2 °C	-0.1 °C
前年差	+0.3 °C	-1.5 °C



◎ 概況 平年に比べて、表層では「かなり高め」、底層では「低め基調の平年並み」でした。

◎ 詳細 調査点ごとにみると、表層では27.3~30.6°C (平年差+0.7~+3.5°C) の範囲、底層では19.5~29.2°C (平年差-1.5~+2.6°C) の範囲にあり、平年に比べて、表層では「高め基調の平年並み」~「はなはだ高め」、底層では「やや低め」~「かなり高め」でした。

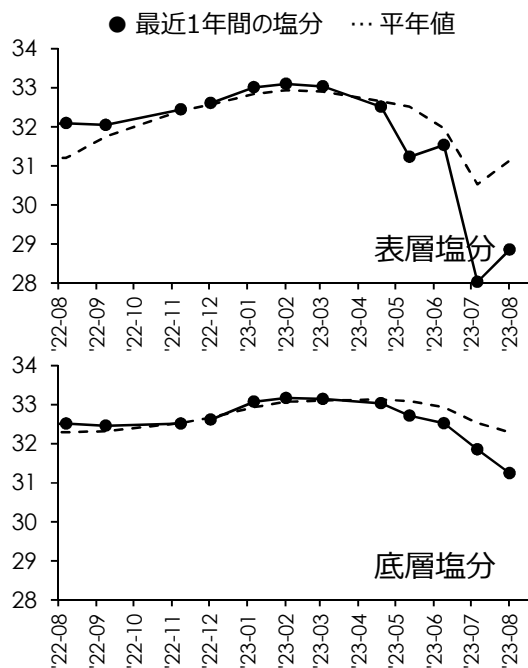
2. 塩分

◎ 概況 平年に比べて、表層では「かなり低め」、底層では「かなり低め」でした。

※全調査点の平均値

	表層	底層
観測値	28.85	31.25
平年差	-2.28	-1.05
前年差	-3.20	-1.30

◎ 詳細 調査点ごとにみると、表層では25.95～30.39の範囲、底層では28.77～32.47の範囲にあり、平年に比べて、表層では「はなはだ低め」～「低め基調の平年並み」、底層では「はなはだ低め」～「かなり低め」でした。



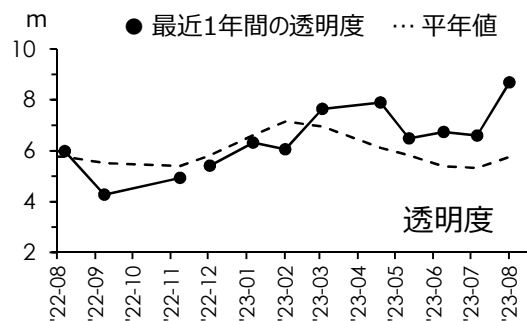
3. 透明度

◎ 概況 平年に比べて「かなり高め」でした。

※全調査点の平均値

観測値	8.7 m
平年差	+2.9 m
前年差	+2.7 m

◎ 詳細 調査点ごとにみると、4.5～14.5mの範囲にあり、平年に比べて「低め基調の平年並み」～「はなはだ高め」でした。



4. 赤潮・クラゲ等の情報

◎ 赤潮

◎ クラゲ

◎ その他の情報



調査船「すおう」

5. お知らせ

- ◎ 周防灘定線調査は 毎月上旬に実施しています。
- ◎ 平年値における「平年」は 1991年(H3年)から2020年(R2年)までの30年間です。
- ◎ 「底層」は 海底から1m上の層 です。
- ◎ 次回の観測は 9月上旬 の予定です。天候などによって変更になる場合があります。
- ◎ 観測結果は 山口県のWEBサイト「海鳴りネットワーク」にも掲載しています。

海鳴りネットワーク

検索