

令和5年度

# 山口県森林・林業統計要覧



山口県農林水産部森林企画課

## 山口県のシンボル

### **県木 アカマツ**

県内に広く分布する山口県の代表的な樹種  
(県木審査委員会選定 昭和41年9月14日指定)

### **県花 夏みかんの花**

日本では山口県が原産地、芳香あり。  
(NHK選定 昭和29年3月22日発表)

### **県鳥 ナベヅル**

周南市八代に飛来、10～3月  
(鳥獣審議会選定 昭和39年10月13日指定)

### **県獣 ホンシュウジカ**

県北西部を中心に生息  
(鳥獣審議会選定 昭和39年10月13日指定)

### **県の魚 フク**

県内で水揚げされる魚の代表種  
(県の魚選定委員会選定 平成元年8月26日指定)

### **県の石 石灰石、銅鉱石、美祢層群の植物化石**

県内に特徴的に産出するあるいは発見された岩石・鉱物・化石  
(一社)日本地質学会選定 平成28年5月10日発表)

### **県のキノコ ベニヤマタケ(地方名:アカナバ)**

秋吉台周辺で2～5月に発生、食用  
(山口なばの会選定 平成10年1月15日発表)

## 利 用 者 の た め に

この統計要覧は、山口県の森林・林業の現況と令和5年度の林業関係諸施策の実績を農林水産部森林企画課、森林整備課、ぶちうまやまぐち推進課、農林水産政策課、環境生活部自然保護課及び農林総合技術センター林業技術部の業務資料をもとに作成しております。

さらに詳細な数値が必要な場合又は疑義のある場合には下記の資料作成部署又は森林企画課林業企画班にお問い合わせください。

各統計の単位は、原則として表右肩に記載してあります。

表中の符号は次のとおりです。

「0」・・・・・・掲載単位以下

「－」・・・・・・該当なし

数字の単位未満は、四捨五入を原則としています。従いまして、総数と内訳の計が一致しない場合があります。

**山口県森林・林業の概要**・・・・・・・・・・森林企画課林業企画班 (083-933-3464)

### 統計表

I	森林の現況・・・・・・・・・・・・・・・・	森林企画課林業企画班	(083-933-3464)
II	森林計画・・・・・・・・・・・・・・・・	〃	
III	森林整備地域活動支援交付金事業・・	〃	
IV	やまぐち森林づくり県民税関連事業・・	〃	
		森林企画課事業体支援班	(083-933-3460)
		森林整備課造林保護班	(083-933-3485)
V	造林・・・・・・・・・・・・・・・・	〃	
VI	林産物生産・・・・・・・・・・・・・・・・	森林企画課林業企画班	(083-933-3464)
		森林企画課事業体支援班	(083-933-3460)
VII	林業・木材産業施設等整備・・・・・・・・	ぶちうまやまぐち推進課販路開拓推進班	(083-933-3395)
		森林企画課林業企画班	(083-933-3464)
VIII	森林組合・・・・・・・・・・・・・・・・	農林水産政策課団体指導班	(083-933-3520)
IX	林業金融・・・・・・・・・・・・・・・・	ぶちうまやまぐち推進課 市場・金融班	(083-933-3360)
X	森林被害・・・・・・・・・・・・・・・・	森林整備課造林保護班	(083-933-3485)
XI	林業普及・・・・・・・・・・・・・・・・	森林企画課事業体支援班	(083-933-3460)
XII	林道・・・・・・・・・・・・・・・・	森林整備課治山林道班	(083-933-3491)
XIII	治山・・・・・・・・・・・・・・・・	〃	
XIV	保安林・・・・・・・・・・・・・・・・	森林整備課林地保全班	(083-933-3480)
XV	林地開発・・・・・・・・・・・・・・・・	〃	
XVI	自然保護・・・・・・・・・・・・・・・・	自然保護課自然・野生生物保護班	(083-933-3050)
XVII	鳥獣保護・・・・・・・・・・・・・・・・	〃	
XVIII	自然公園・・・・・・・・・・・・・・・・	自然保護課自然共生推進班	(083-933-3060)
XIX	研究・研修等・・・・・・・・・・・・・・・・	農林総合技術センター林業技術部	(0835-28-1211)
XX	林務関係行政機構・・・・・・・・・・	森林企画課林業振興班	(083-933-3450)
XXI	令和5年度決算額・・・・・・・・・・	〃	

# 目 次

## 山口県森林・林業の概要

<b>1 森林資源の現況</b> .....	<b>1</b>
(1) 土地利用 .....	1
(2) 経営形態別森林面積 .....	1
(3) 民有林の樹種別面積と蓄積 .....	2
(4) 森林面積と蓄積の推移 .....	3
(5) 人工林(スギ・ヒノキ)の齢級構成 .....	5
<b>2 造林等</b> .....	<b>6</b>
(1) 造林 .....	6
(2) 育成複層林の整備 .....	6
(3) 間伐 .....	7
<b>3 林産物生産</b> .....	<b>8</b>
(1) 木材生産 .....	8
(2) 森林バイオマス .....	9
(3) 特用林産 .....	9
<b>4 森林組合</b> .....	<b>11</b>
(1) 森林組合の概況 .....	11
(2) 木材取扱量 .....	11
(3) 森林造成事業 .....	12
(4) 森林組合作業班 .....	12
<b>5 森林被害</b> .....	<b>13</b>
(1) 松くい虫被害 .....	13
(2) 松くい虫防除事業の推移 .....	13
<b>6 林業普及</b> .....	<b>14</b>
(1) 林業士及び林業作業士の認定状況 .....	14
(2) 主要林業機械の保有状況 .....	14
<b>7 林道等</b> .....	<b>14</b>
(1) 林道 .....	14
(2) 森林作業道 .....	14
<b>8 治山</b> .....	<b>15</b>
(1) 治山事業の推移 .....	15
(2) 生活環境保全林 .....	15
<b>9 保安林</b> .....	<b>16</b>
<b>10 その他</b> .....	<b>17</b>
(1) 地域森林計画樹立状況 .....	17
(2) 保有規模別林家数 .....	17
(3) 森林経営計画の認定状況 .....	17
森林計画区、農林事務所管轄区域図 .....	18
自然環境保全施設等整備状況図 .....	19

## 統計表

<b>I 森林の現況</b>	
1 市町別土地利用状況及び林野率	21
2 市町別経営形態別森林面積	22
3 市町別樹種別民有林面積及び蓄積	24
4 森林資源構成表	26
(1) 総計	26
(2) 人工林	28
(3) 天然林	30
5 市町別地域森林計画対象森林の異動状況	32
<b>II 森林計画</b>	
1 森林経営計画の認定状況	33
2 市町別樹種別標準伐期齢	34
<b>III 森林整備地域活動支援交付金事業</b>	
1 交付実績	35
(1) 交付実績の推移	35
(2) 市町別交付実績	35
<b>IV やまぐち森林づくり県民税関連事業</b>	
1 事業概要	36
2 事業実績	36
(1) 森林機能回復事業市町別実績	36
(2) 繁茂竹林整備事業市町別実績	37
(3) 地域が育む豊かな森林づくり推進事業市町別実績	39
(4) 地域森林づくり活動強化対策事業実績	40
<b>V 造林</b>	
1 育成単層林整備	41
(1) 人工造林	41
ア 樹種別民有林人工造林面積の推移	41
イ 施行主体别人工造林面積推移	41
ウ 造林実績の推移	42
エ 市町別造林実績	42
(2) 保育	44
ア 保育実績の推移	44
イ 市町別補助事業実績	44
2 育成複層林整備	46
(1) 育成複層林整備	46
ア 伐採・造林面積の推移	46
イ 市町別補助事業実績	46
(2) 保育	48
ア 保育実績の推移	48
イ 市町別補助事業実績	48

3	森林作業道	50
(1)	事業別延長の推移	50
(2)	市町別事業別内訳	50
4	種苗	51
(1)	県営種子採取量の推移	51
(2)	樹種別山行苗木の生産量	51
(3)	樹種別山行苗木の所要量	51
(4)	経営規模別生産者数及び経営面積の推移	51
5	間伐	52
(1)	間伐実績の推移	52
(2)	市町別間伐実績	52
<b>VI</b>	<b>林産物生産</b>	
1	林業産出額及び生産林業所得(山口県全体)	53
2	木材	53
(1)	木材の需給	53
ア	材種別素材供給量の推移	53
イ	用途別素材生産量の推移	53
ウ	市町別素材生産量	54
エ	樹種別素材生産量の推移	55
オ	用途別素材入荷量の推移	55
カ	県別素材移入量	56
キ	県別素材移出量	56
ク	移入県別、国産材・外材別製材品移入量	56
ケ	移出県別、国産材・外材別製材品移出量	56
(2)	木材関連産業	57
ア	製材用動力の出力階層別工場数の推移	57
イ	製材工場実態の推移	57
ウ	国産材・外材製材工場数及び素材入荷量の推移	57
エ	製材用素材の国産材・外材別入荷量の推移	58
オ	製材工場の製材品出荷量の推移	58
カ	木材チップ工場数及び木材チップ生産量	59
キ	木材市売市場の現況	60
(3)	木材の市況	61
(4)	森林バイオマスエネルギー利用量	62
3	特用林産物	63
(1)	特用林産物生産量の推移	63
(2)	しいたけ	64
(3)	特用林産物の市況	64
(4)	市町別特用林産物生産量	66
<b>VII</b>	<b>林業・木材産業施設等整備</b>	
(1)	事業の推移	68
(2)	事業実績	69

ア	事業実績	69
イ	市町又は地域別実績	69
<b>VIII</b>	<b>森林組合</b>	
1	森林組合の現況	70
(1)	森林組合連合会	70
ア	機構	70
イ	会員及び出資金の推移	70
ウ	主要事業取扱量の推移	70
(2)	森林組合	71
ア	経営体制の推移	71
イ	主要経済事業の推移	72
ウ	財務状況の推移	73
エ	作業班員の推移	73
オ	森林組合の推移	74
カ	市町別森林組合の現況	74
(3)	生産森林組合	76
ア	生産森林組合の推移	76
イ	市町別生産森林組合の現況	76
<b>IX</b>	<b>林業金融</b>	
1	農林漁業信用基金出資及び債務保証額の推移	78
(1)	出資	78
(2)	債務保証額	78
2	(株)日本政策金融公庫資金融資実績の推移(林業関係)	78
3	林業・木材産業改善資金	78
<b>X</b>	<b>森林被害</b>	
1	森林保険損害てん補状況の推移	79
2	森林火災被害状況の推移	80
3	主な森林病虫獣害の被害状況の推移	80
4	市町別松くい虫防除状況(補助対象事業のみ)	81
5	シカ被害対策状況の推移	82
6	市町別シカ被害対策状況(補助対象事業のみ)	82
<b>X I</b>	<b>林業普及</b>	
1	林業普及指導員の配置状況	84
2	林業普及指導員の活動状況	84
(1)	手段別活動状況	84
(2)	科目別活動状況	84
3	山村中堅青年の養成状況	85
(1)	林業教室	85
(2)	山村青年グループ活動促進対策	85
(3)	林業グループ数及び会員数	85
(4)	指導林業士及び青年林業士の認定状況	85
4	林業機械器具現況表	86

<b>X II</b>	<b>林道</b>	
1	林道の現況	87
(1)	林道の現況	87
(2)	市町別林道の現況	88
2	林道事業の推移	92
3	事業の経過	94
(1)	林道災害復旧事業の経過	94
(2)	林業専用道整備事業の経過	94
4	林道事業実績	95
(1)	民有林林道改良事業(農山漁村地域整備交付金事業)	95
(2)	民有林林道改良事業(農山漁村地域整備交付金事業)	95
(3)	ふるさと林道緊急整備事業	96
(4)-1	単県農山漁村整備事業(小規模林道改良)	96
(4)-2	単県農山漁村整備事業〔森林管理道(作業道の復旧)〕	96
(4)-3	単県農山漁村整備事業(特認事業)	96
<b>X III</b>	<b>治山</b>	
1	民有林治山事業の推移	98
2	市町別民有林治山事業実績	102
<b>X IV</b>	<b>保安林</b>	
1	保安林の種類別面積の推移	106
2	市町別、種類別保安林面積	108
<b>X V</b>	<b>林地開発</b>	
1	林地開発許可状況	110
2	森林保全巡視状況	110
<b>X VI</b>	<b>自然保護</b>	
1	緑地環境保全地域指定状況	111
2	自然記念物指定状況	111
<b>X VII</b>	<b>鳥獣保護</b>	
1	鳥獣保護区等の状況	112
(1)	鳥獣保護区	112
(2)	特別保護地区	112
(3)	休猟区	112
(4)	特定猟具使用禁止区域(銃器)	112
(5)	狩猟鳥獣の捕獲制限及び猟法の制限区域等	112
(6)	種類別、農林事務所別明細	113
ア	鳥獣保護区	113
イ	特別保護地区	113
ウ	休猟区	113
エ	特定猟具使用禁止区域(銃器)	113
オ	狩猟鳥獣の捕獲制限及び猟法の制限区域	114
カ	猟区	114



2	狩猟免許等交付状況	114
(1)	狩猟者登録	114
(2)	手数料(再交付を含む)	114
3	狩猟者登録により捕獲された主な鳥獣	115
(1)	鳥類	115
(2)	獣類	115
4	知事等の捕獲許可による捕獲鳥獣	115
(1)	有害鳥獣	115
ア	鳥類	115
イ	獣類	115
(2)	飼養捕獲	116
5	鳥獣飼養状況調	116
6	猟区の成績	116
7	主たる法令違反調	116
<b>XVIII</b>	<b>自然公園</b>	
1	公園名称別、市町別、種類別面積	117
2	自然公園内施設整備状況	118
(1)	北長門海岸国定公園(交付金)	118
<b>XIX</b>	<b>研究・研修等</b>	
1	試験研究実績	119
(1)	試験研究課題	119
(2)	試験研究実績の発表	119
2	研修実績	120
3	研究及び事業成果の普及指導状況	120
4	林木育種・緑化事業等実績	121
<b>XX</b>	<b>林務関係行政機構</b>	
1	本庁	122
2	出先	122
3	職員配置状況調	123
<b>XXI</b>	<b>令和4年度決算額</b>	124



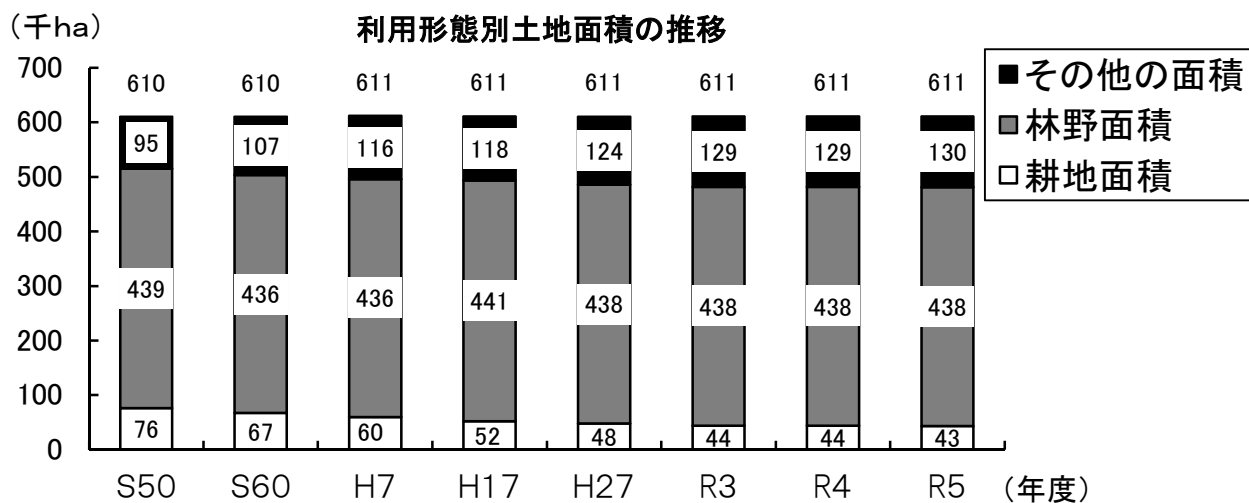
# 山口県森林・林業の概要



# 1. 森林資源の現況

## (1) 土地利用 (関連資料P21)

本県の林野面積は、438千haで、総土地面積611千haの72%を占め、林野率は全国平均の66%を上回っている。



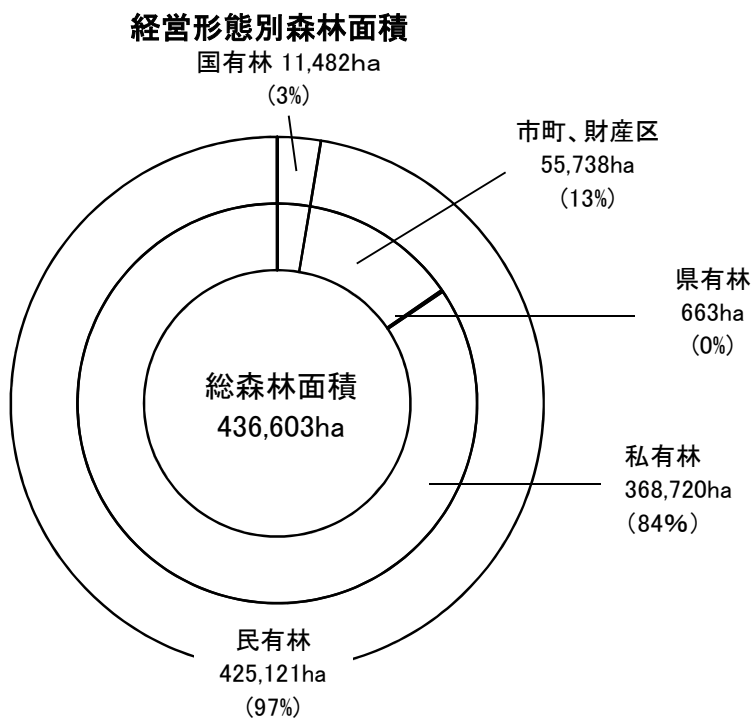
林野面積と林野率

区分	山口県	全国
林野面積	438千ha	24,770千ha
林野率	72%	66%

(資料)全国は2020農林業センサス

## (2) 経営形態別森林面積 (関連資料P22)

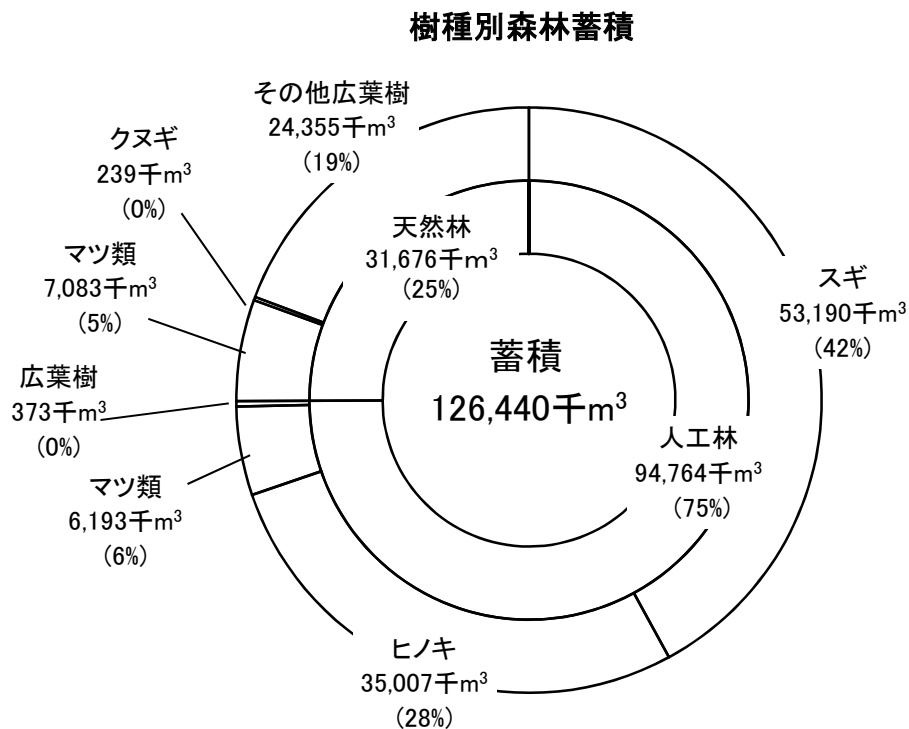
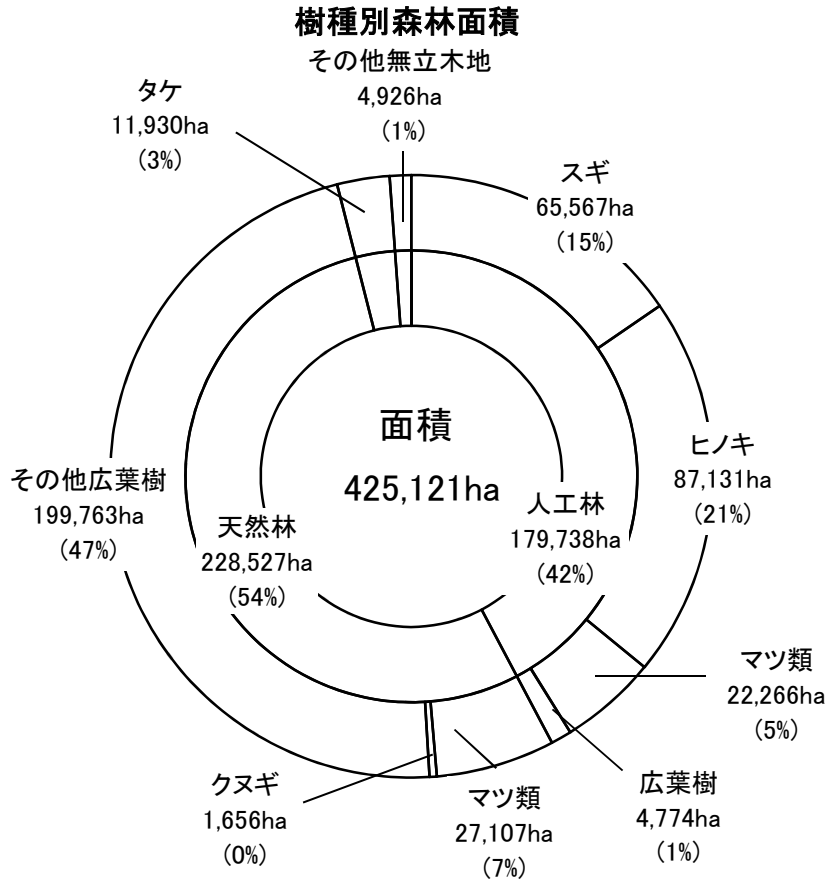
経営形態別は民有林が97%を占め、国有林は3%である。また、私有林は84%を占める。



### (3) 民有林の樹種別面積と蓄積（関連資料P24）

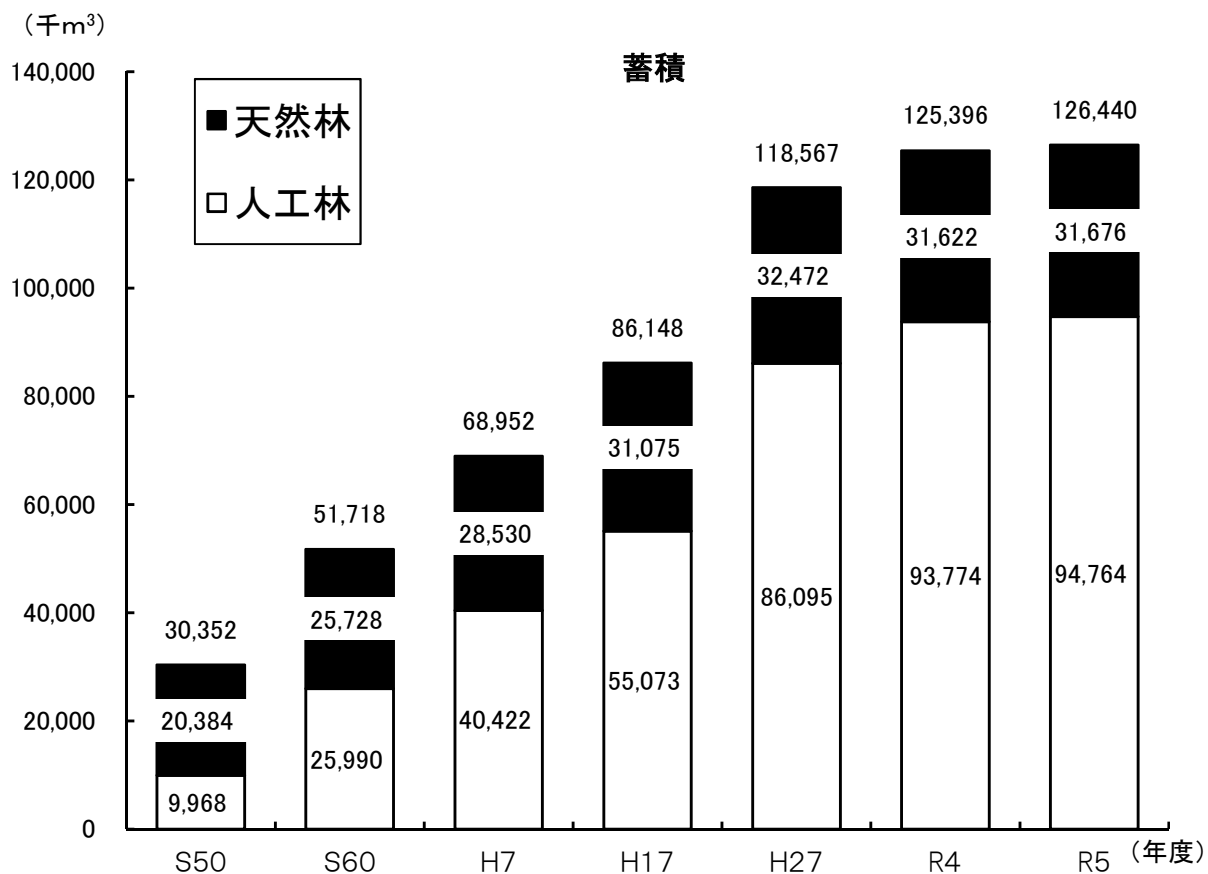
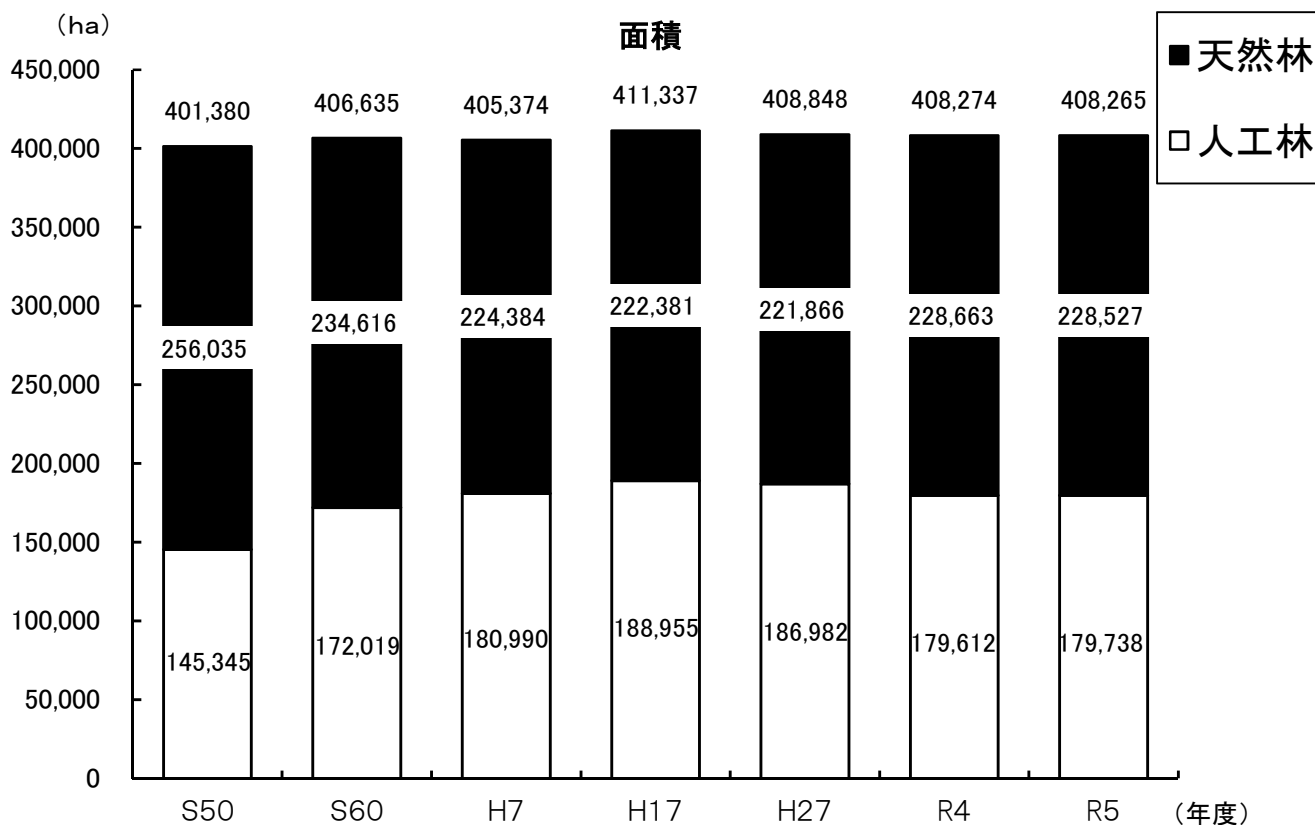
樹種別面積構成は、針葉樹が48%（スギ15%、ヒノキ21%、マツ類12%）、広葉樹49%、竹林等が3%であり、また天然林、人工林比較では、人工林が42%である。

樹種別蓄積構成は針葉樹81%（スギ42%、ヒノキ28%、マツ類11%）、広葉樹19%の割合である。

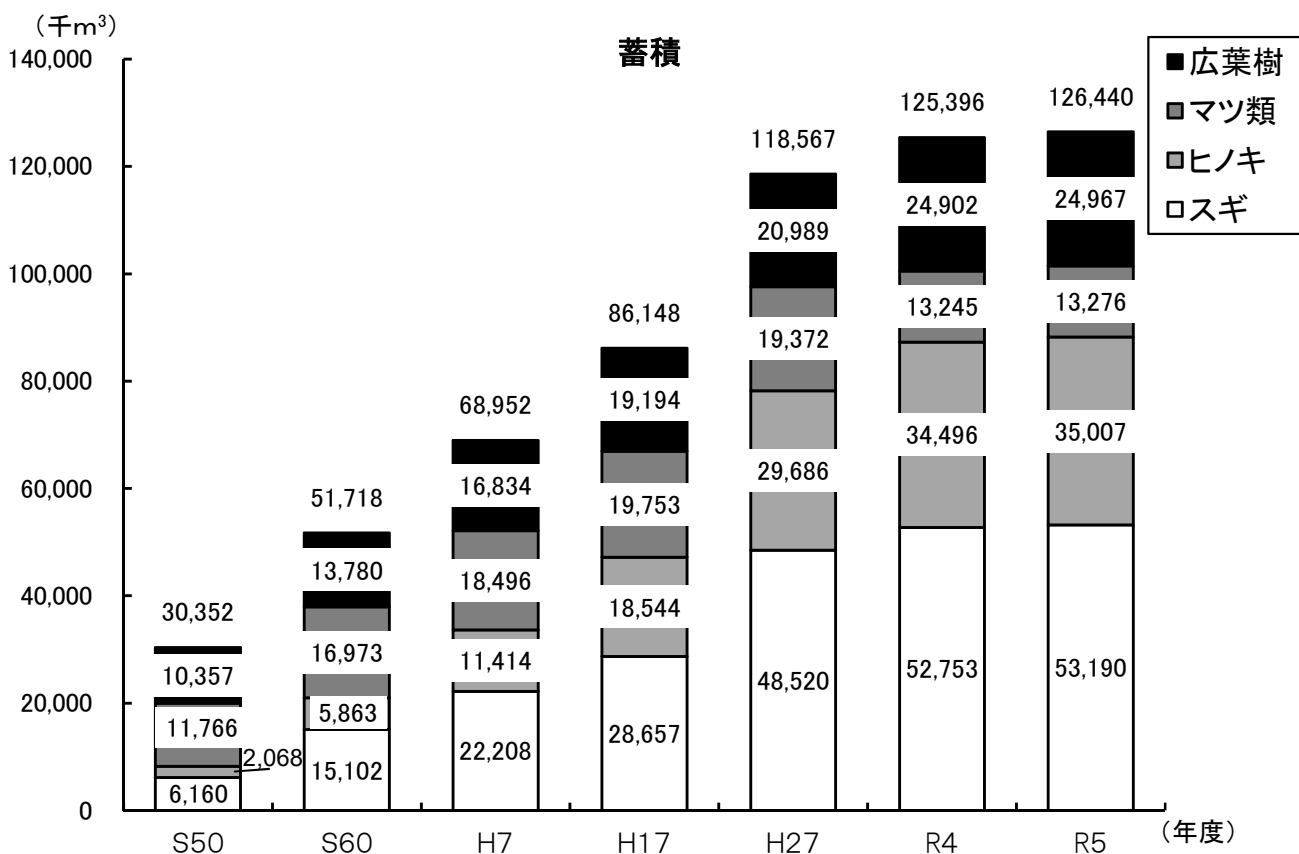
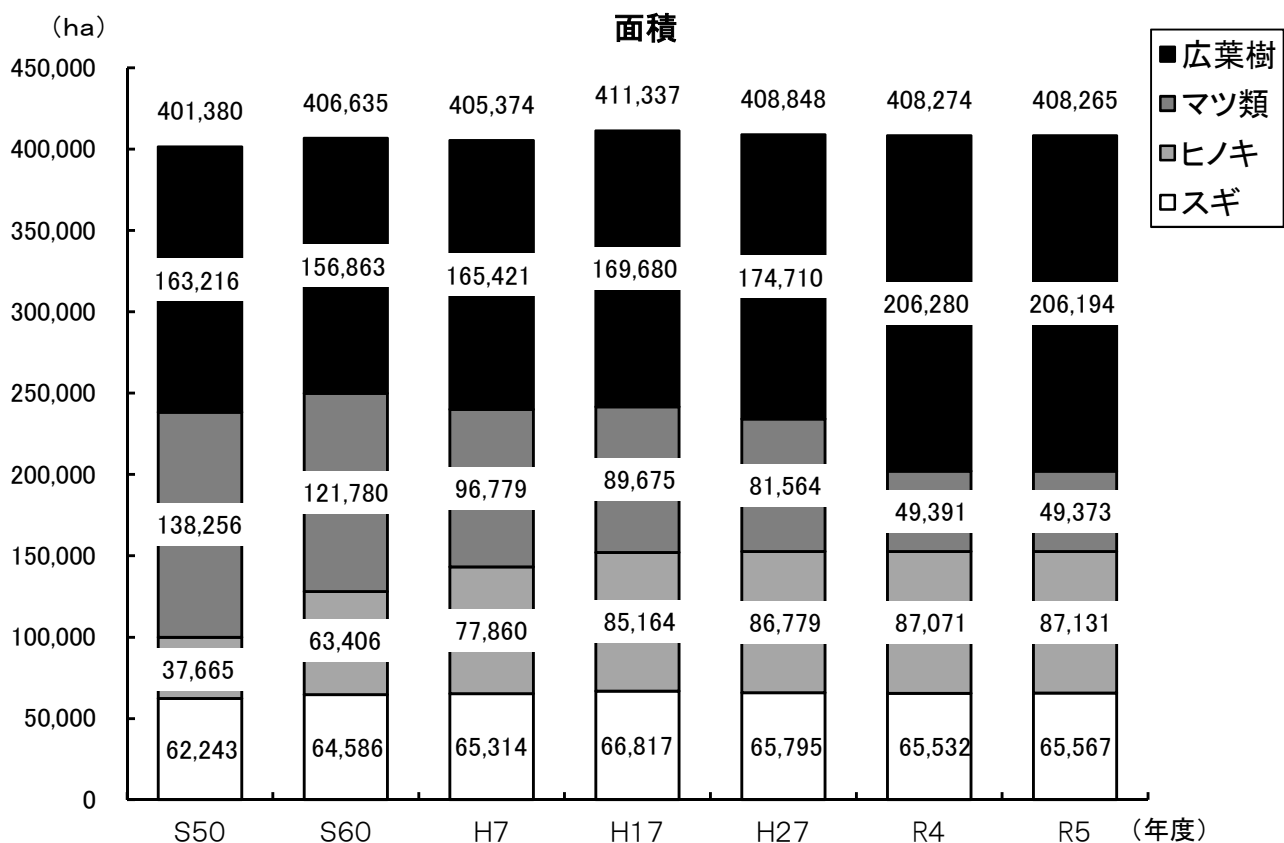


(4) 森林面積と蓄積の推移 (関連資料P24)

ア 人天別森林面積及び蓄積



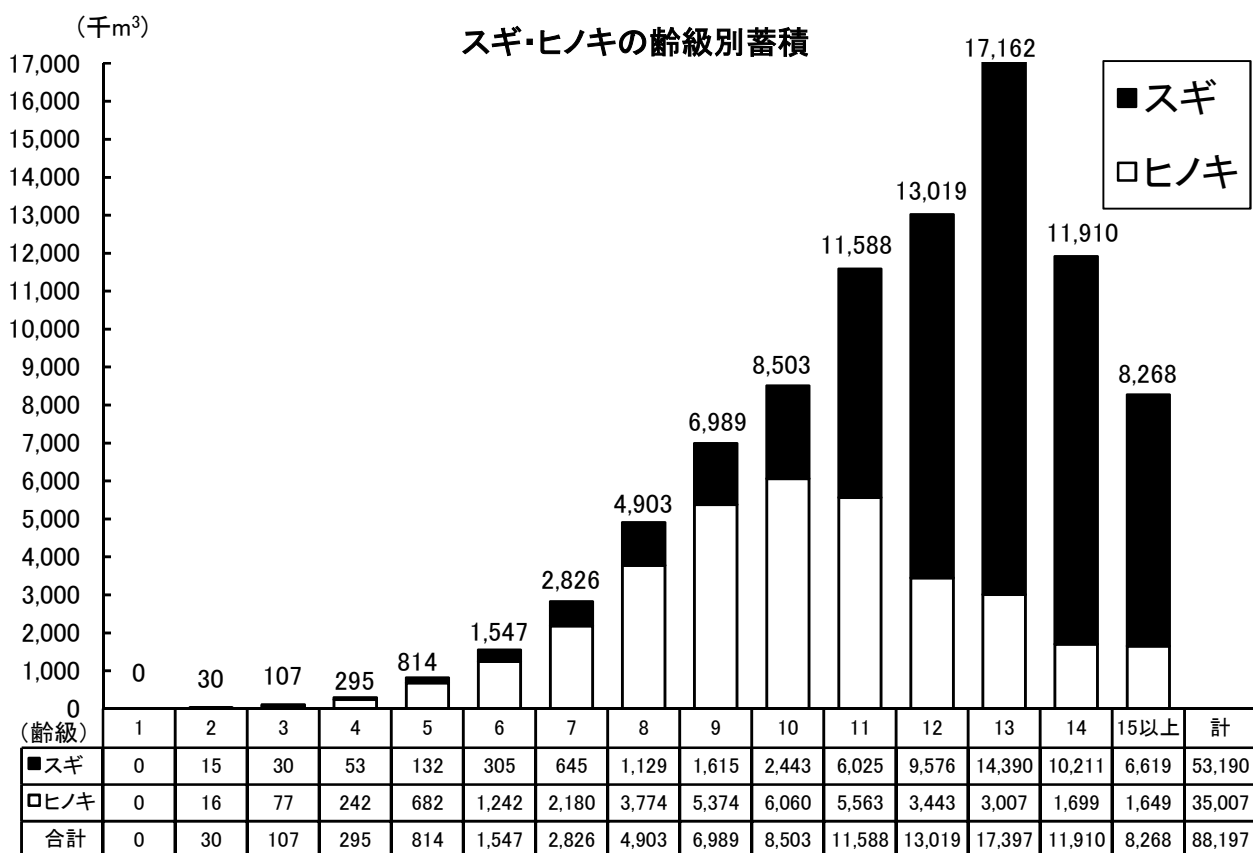
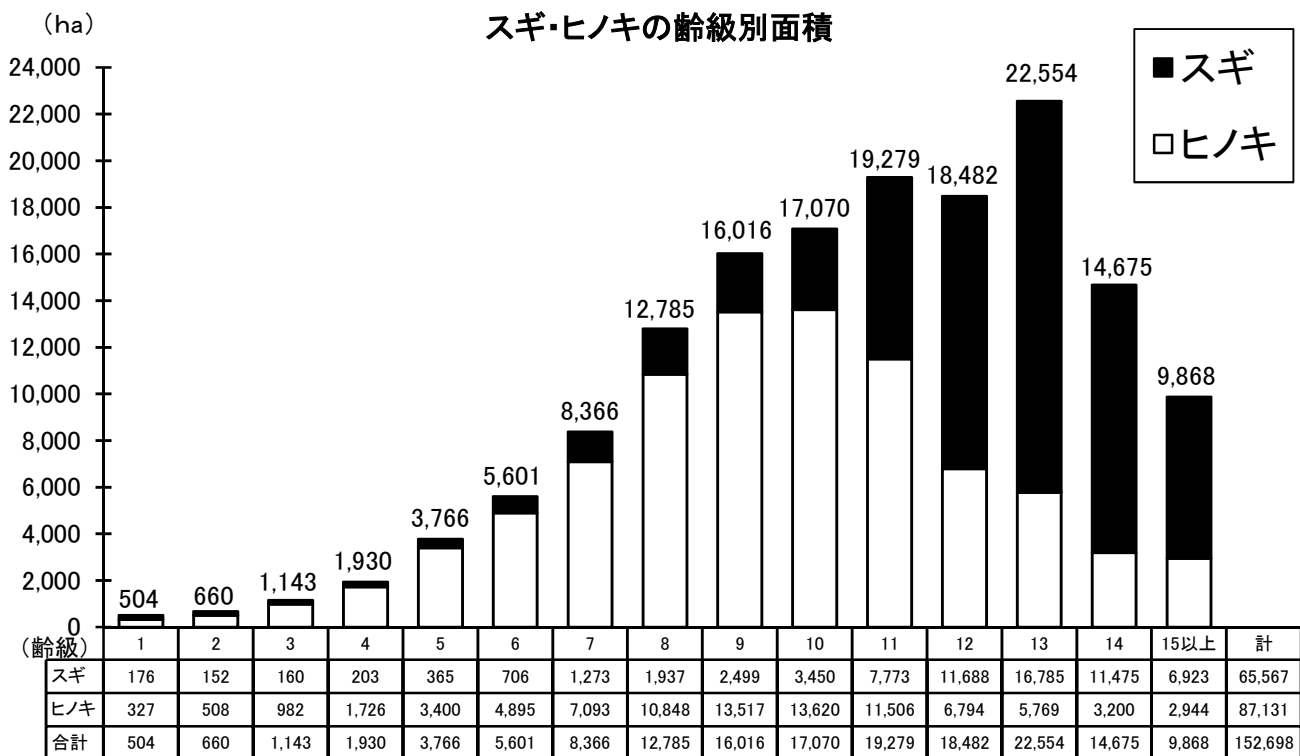
# イ 樹種別森林面積及び蓄積





### (5) 人工林(スギ・ヒノキ)の齢級構成 (関連資料P28)

人工林面積(スギ・ヒノキ)の齢級構成は、主伐期を迎えた10齢級(46年生)以上の森林が全体の67%を占めている

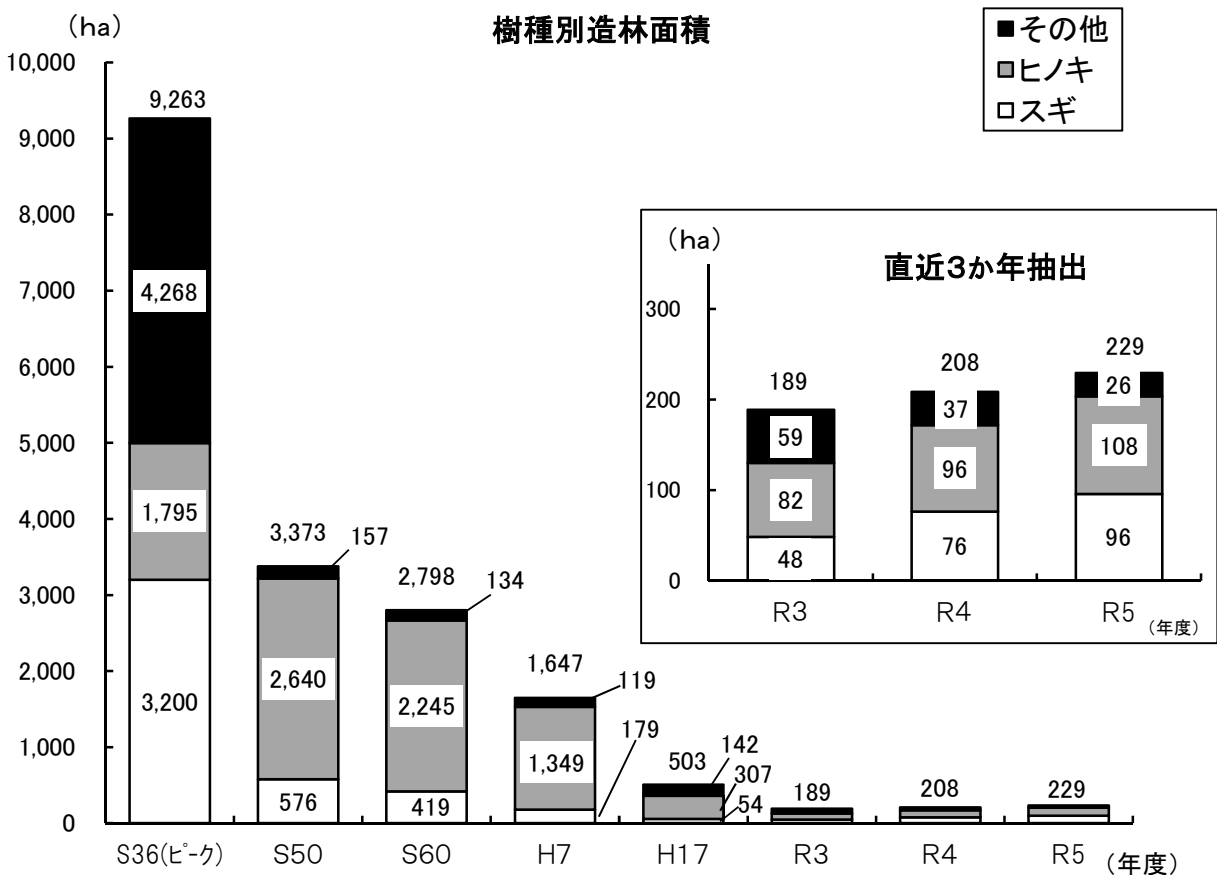


齢級: 林齢を一定の幅にくくったもの。一般に5ヶ年をひとつくりにし、林齢1~5年生までを1齢級、6~10年生までを2齢級…と称する。

## 2. 造林等

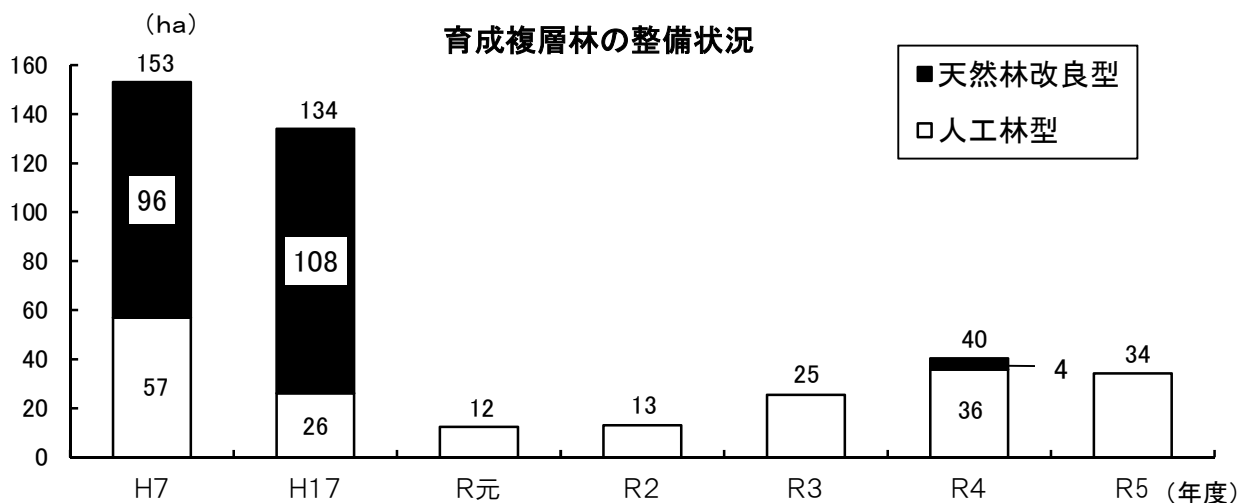
### (1) 造林 (関連資料P41)

造林面積は、昭和36年度の9,263haをピークに減少し、近年は横ばいで推移している。造林樹種は、スギ・ヒノキがその主体を占めている。その他の樹種は、昭和52年度までマツが主体であったが、その後は広葉樹が主体となっている。



### (2) 育成複層林の整備 (関連資料P46)

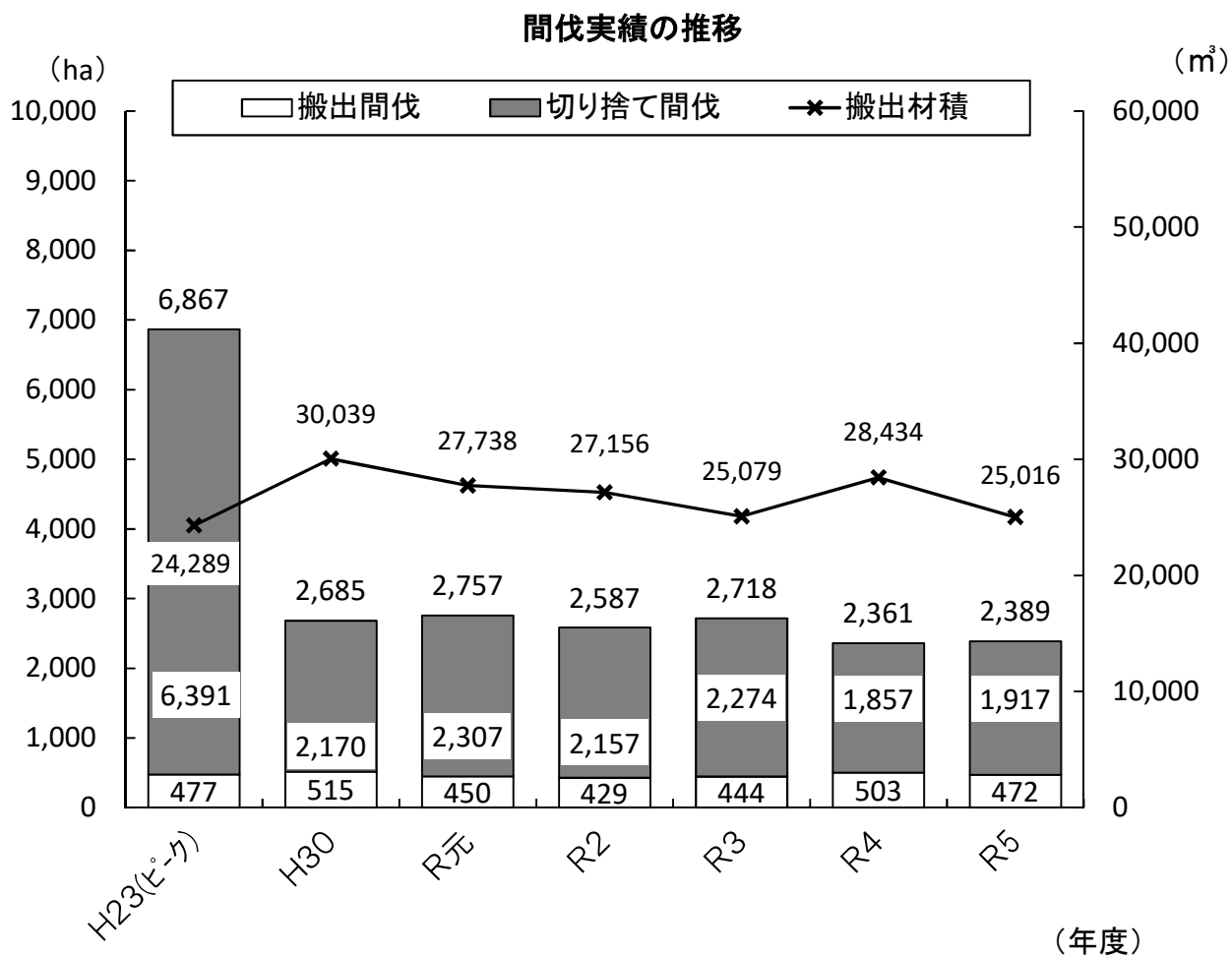
育成複層林の整備は、人工林型と天然林改良型により実施しており、平成27年度頃までは天然林改良型がその多くを占めていたが、それ以降人工林型が主体となっている。



### (3) 間伐（関連資料P52）

スギ・ヒノキ等の人工林等の間伐面積は平成23年度の6,867haをピークに減少傾向で推移している。

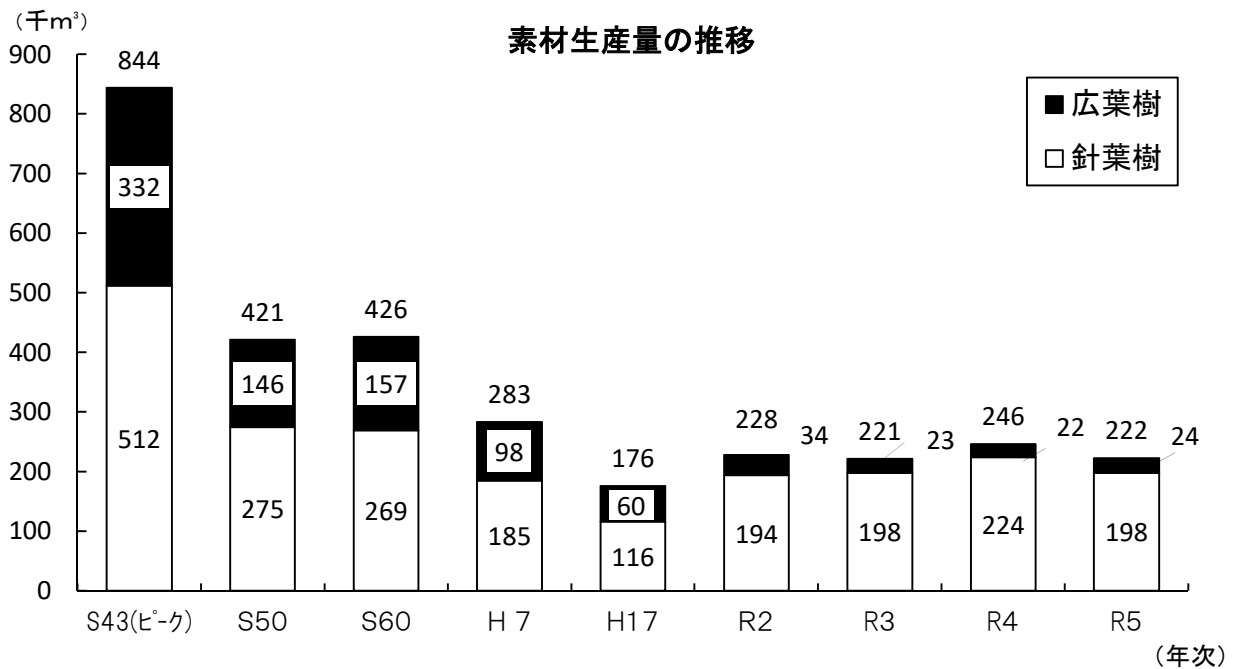
令和5年度は2,389haの間伐を実施している。



### 3. 林産物生産

#### (1) 木材生産（関連資料P53, 54）

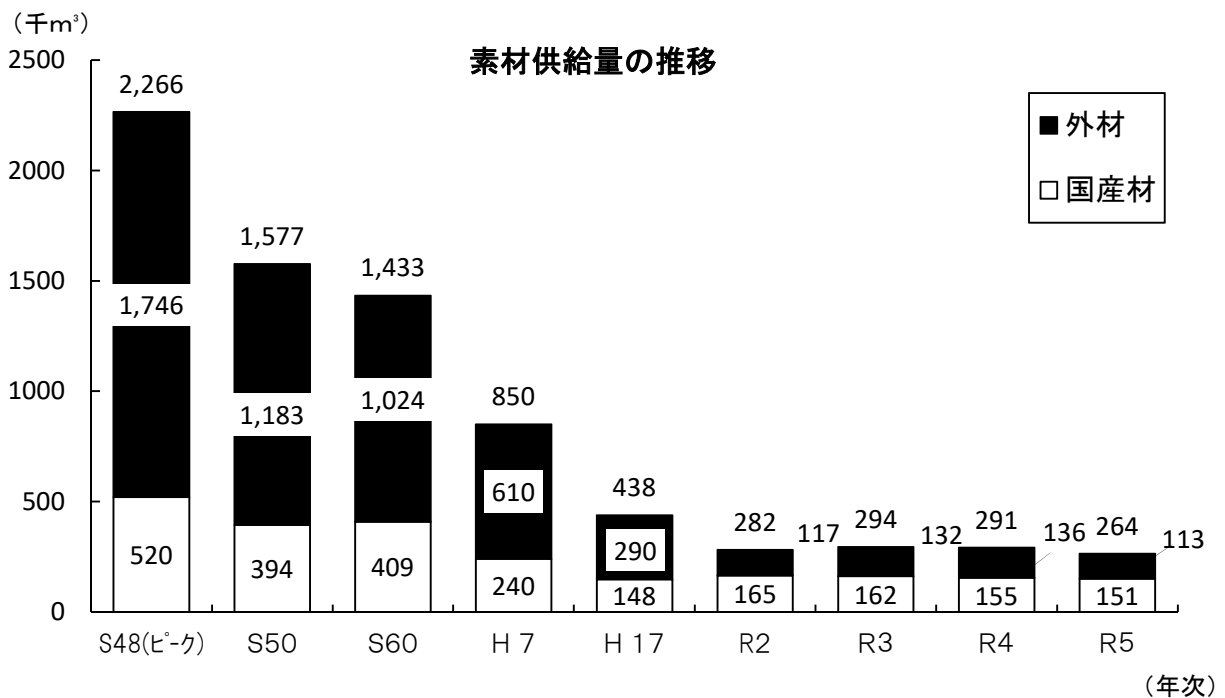
素材生産量は、昭和43年の844千 $m^3$ をピークに大幅に減少し、近年はピーク時の3割程度で推移している。



#### イ 素材供給

素材供給量は、昭和48年の2,266千 $m^3$ をピークに大幅に減少し、近年はピーク時の約1割まで減少している。

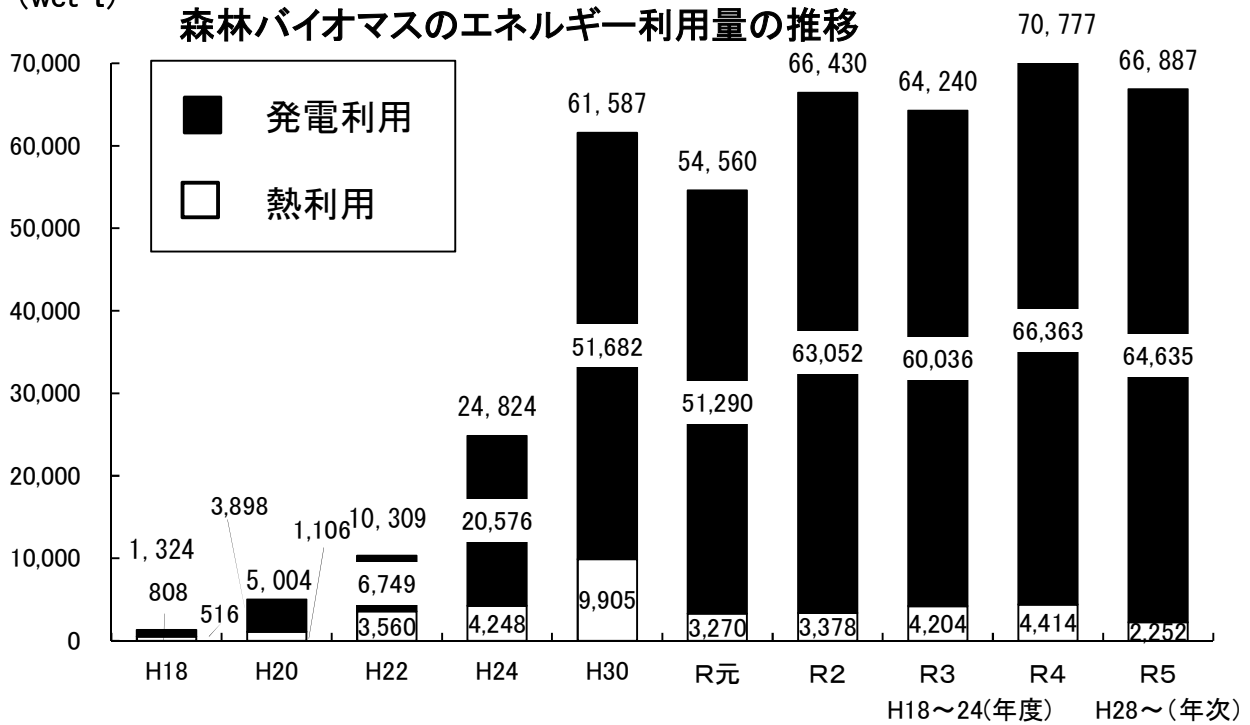
国産材、外材別では、平成20年までは外材が7割近くを占めていたが、近年、外材輸入量の減少により、平成25年からは国産材の割合が5割を超えている。



## (2) 森林バイオマス（関連資料P62）

森林バイオマスのエネルギー利用は、発電利用は増加・横ばい傾向であるが、熱利用は大幅に減少している。

(wet-t)

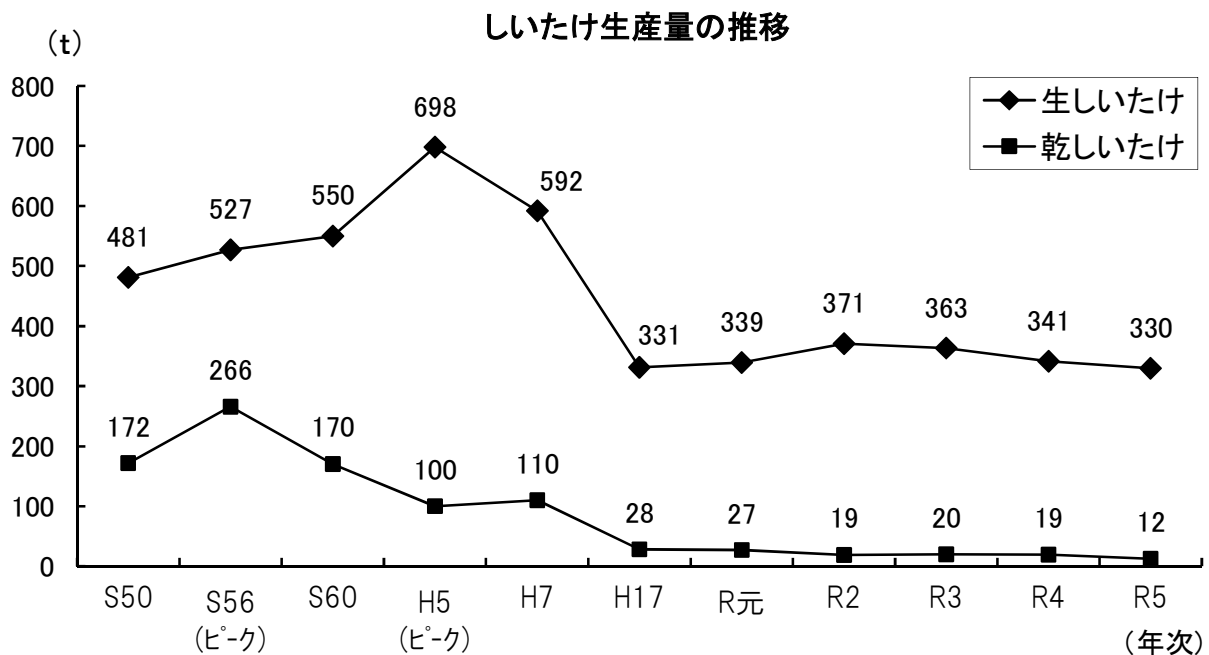


## (3) 特用林産（関連資料P63）

### ア しいたけ

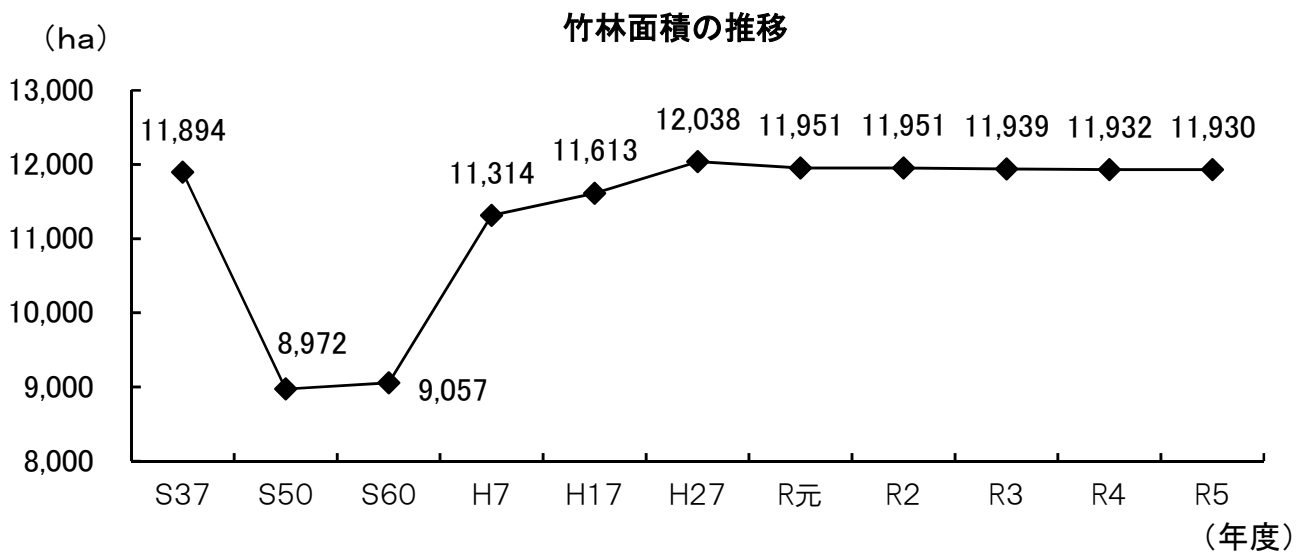
しいたけ生産量は、生しいたけが平成5年の698tを、乾しいたけは昭和56年の266tをピークに、大幅に減少している。

生しいたけはピーク時の5割程度まで減少し、乾しいたけにおいてはピーク時の1割程度まで減少している。




イ 竹林等

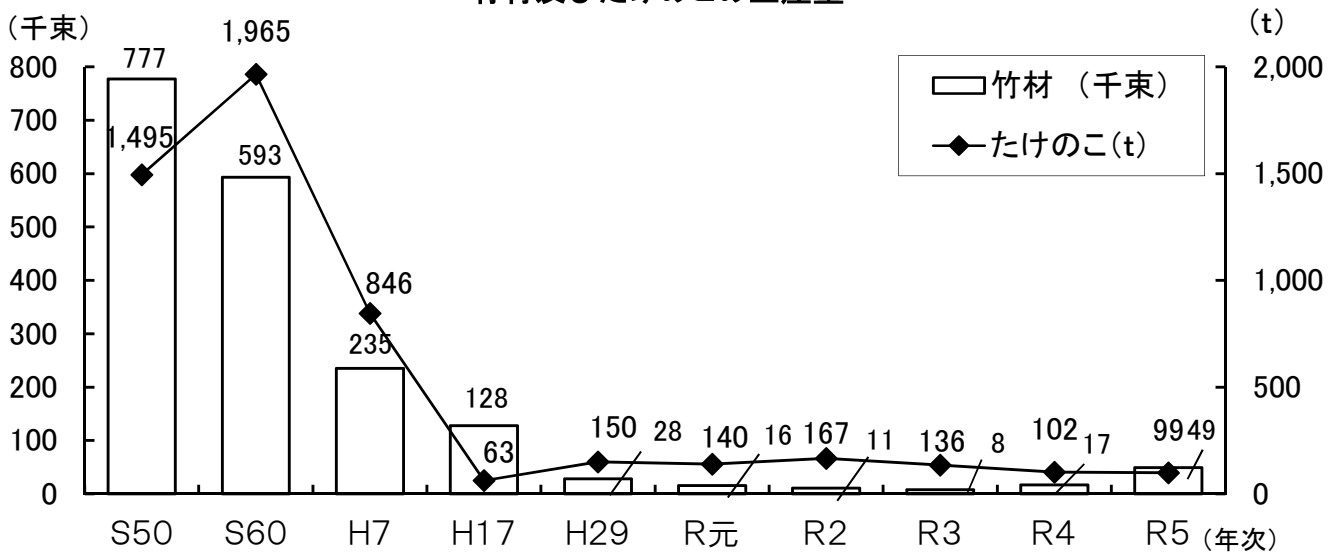
竹林面積は、近年、12,000ha程度で推移している。



### 種類別竹林面積



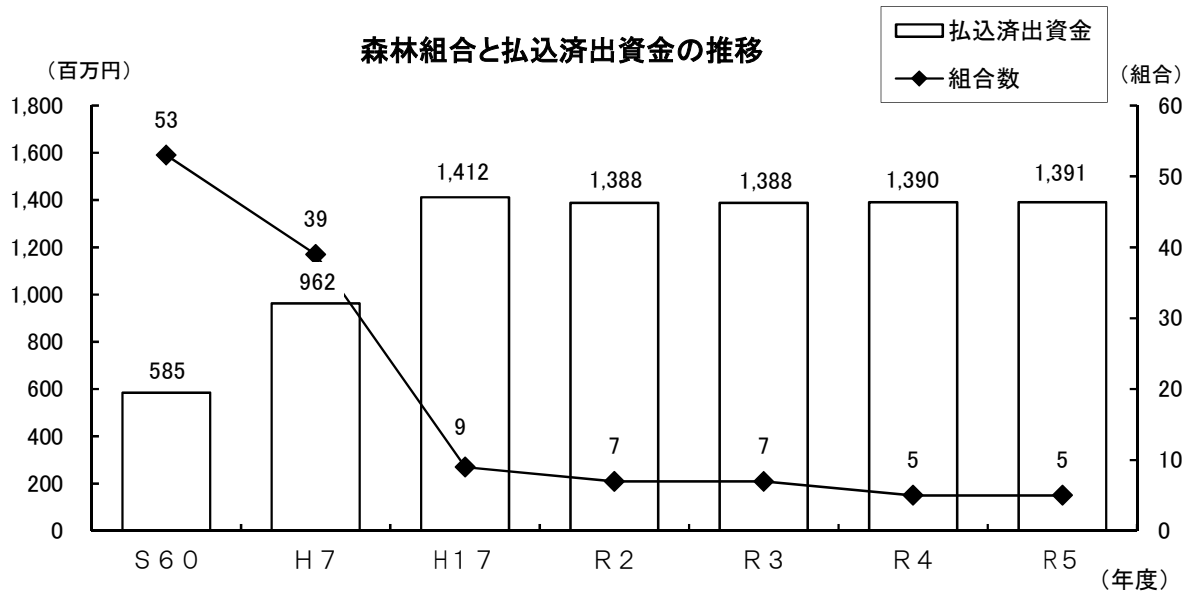
### 竹材及びたけのこの生産量



#### 4. 森林組合

##### (1) 森林組合の概況（関連資料P74, 78）

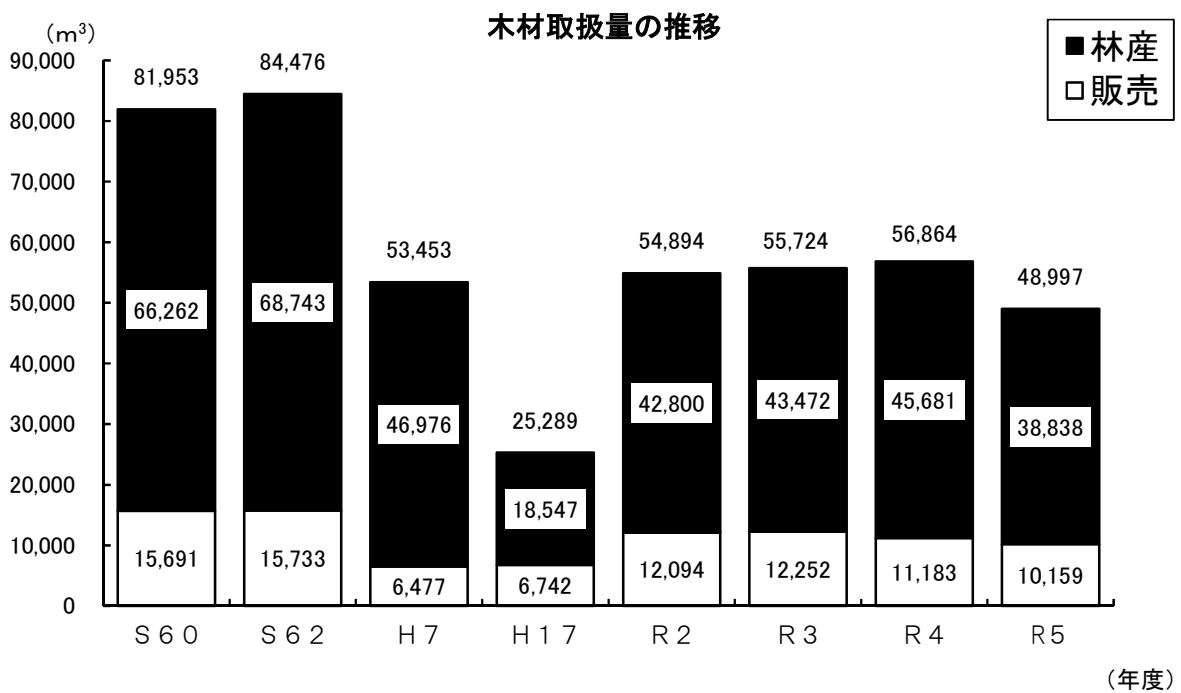
払込済出資金は、ここ数年横ばいで推移している。



区 分	年 度	S60	H7	H17	R2	R3	R4	R5
森林組合数		53	39	9	7	7	5	5
森林組合員数(人)		56,695	55,529	52,134	49,784	49,476	49,173	48,816
組合員森林所有面積(ha)		309,398	305,228	306,105	298,165	297,031	296,381	298,795
払込済出資金(百万円)		585	962	1,412	1,388	1,388	1,390	1,391

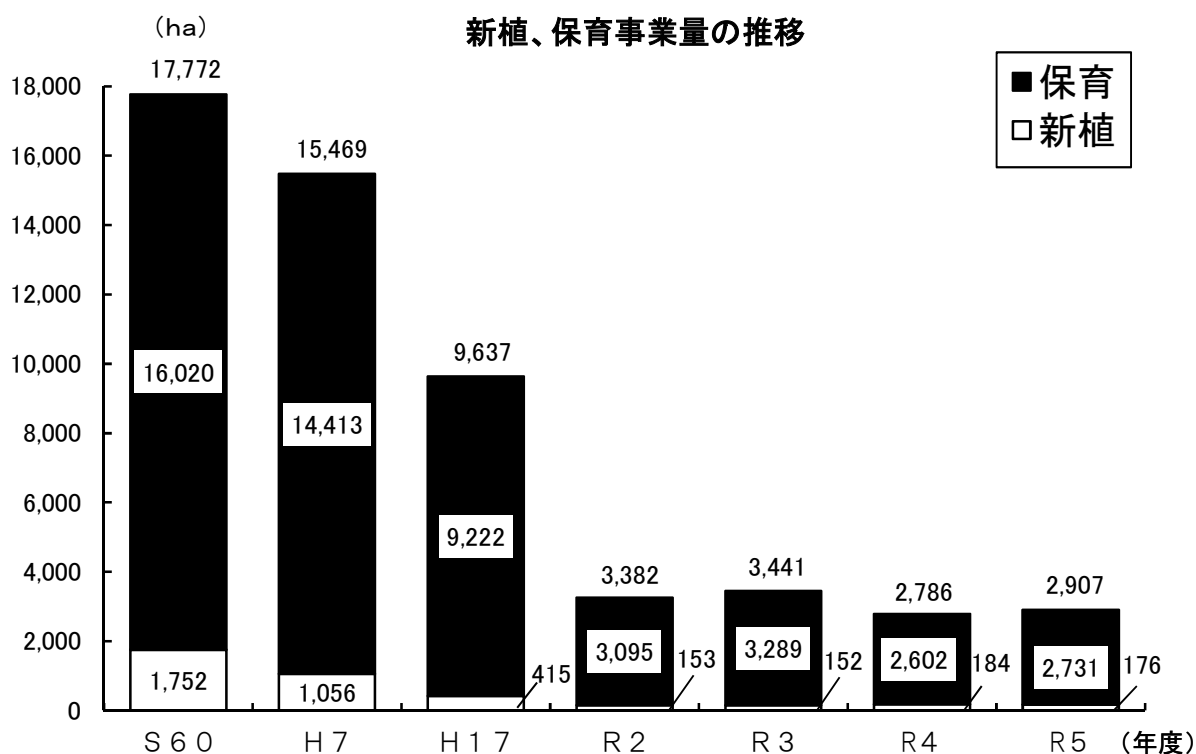
##### (2) 木材取扱量（関連資料P76, 79）

木材取扱量は、減少傾向にある。



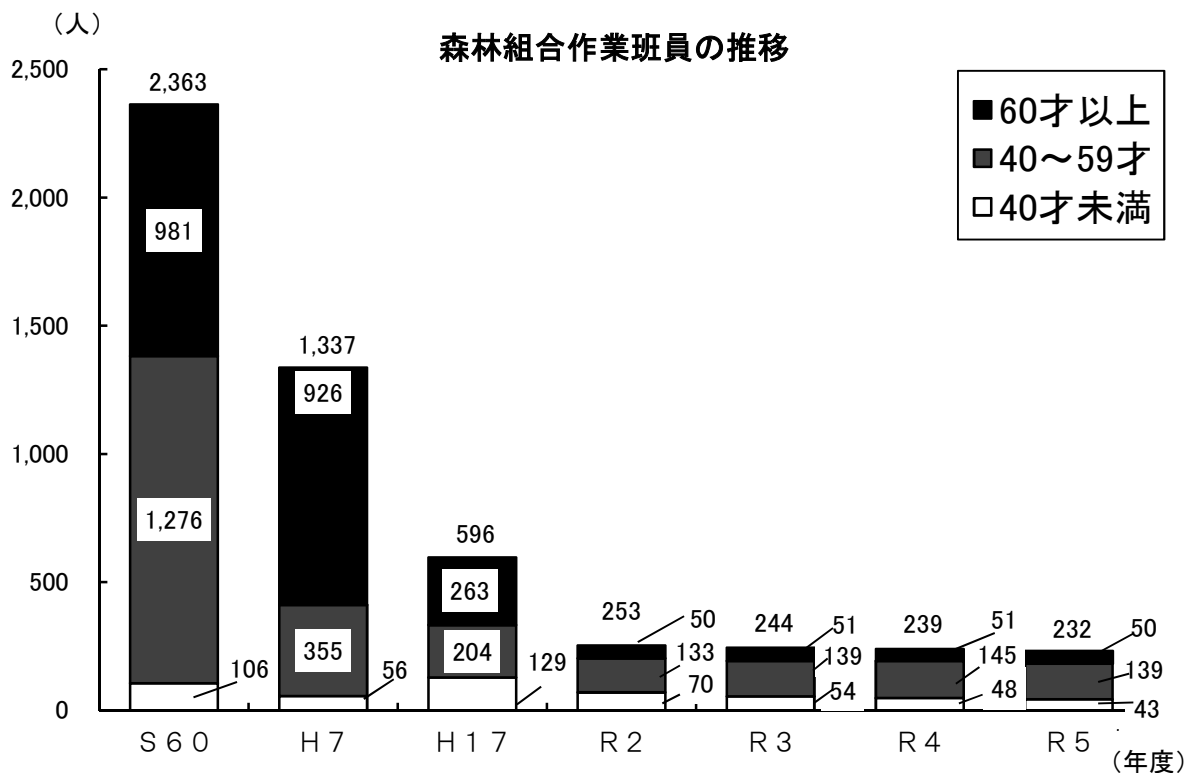
### (3) 森林造成事業（関連資料P76,79）

保育の事業量は、ここ数年横ばいで推移している。



### (4) 森林組合作業班（関連資料P77）

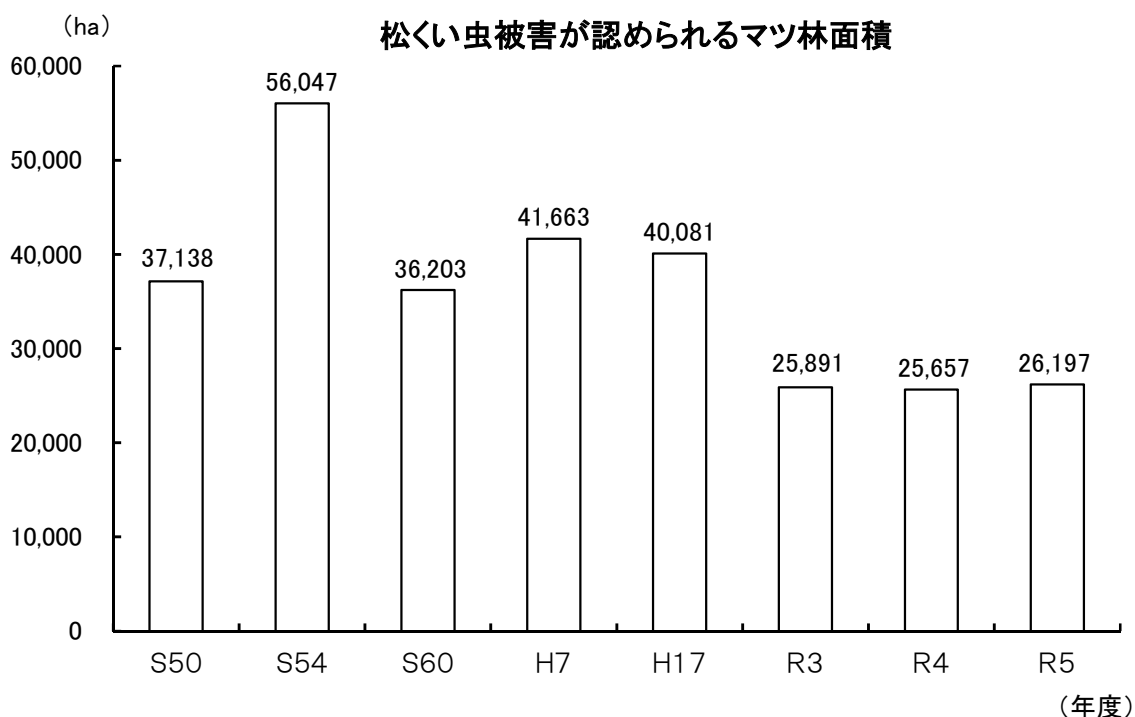
作業班員数は、ここ数年横ばいで推移している。



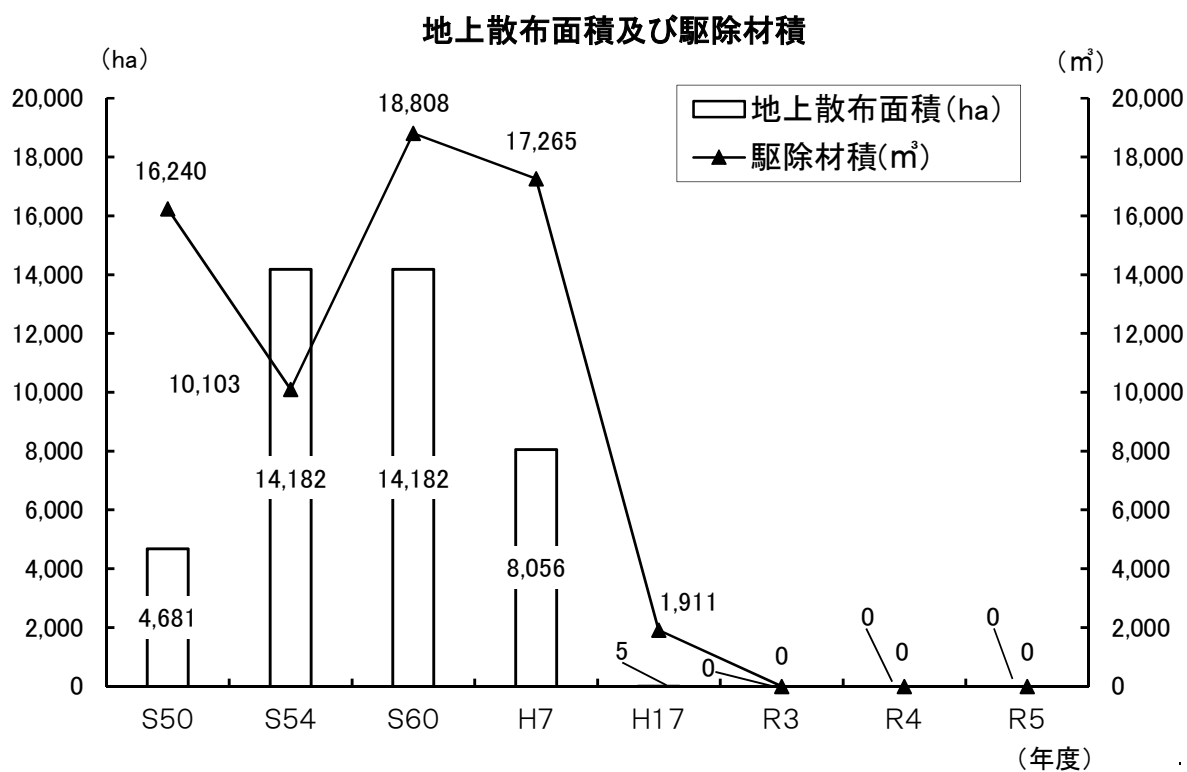


## 5. 森林被害

### (1) 松くい虫被害 (関連資料P80)



### (2) 松くい虫防除事業の推移 (関連資料P81)



## 6. 林業普及

### (1) 林業士及び林業作業士の認定状況（関連資料P85）（人）

区分	指導 林業士	青年 林業士	フォレスト マネージャー	フォレスト リーダー	フォレスト ワーカー	計
認定者数	67	4	5	58	137	271

作業士の認定者数は事業体支援班資料による。

### (2) 主要林業機械の保有状況（関連資料P86）

(台)

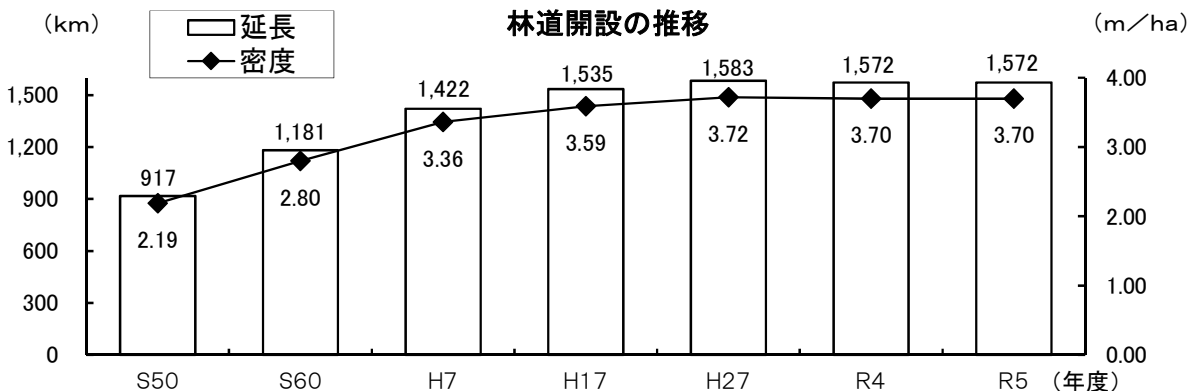
年度 機械種別	S50	S60	H7	H17	H27	R2	R3	R4	R5
チェーンソー	5,431	12,324	12,029	10,534	5,905	3,874	2,577	-	-
刈払機	5,448	8,732	11,783	13,074	6,489	2,898	2,038	-	-
プロセッサ	-	-	2	10	11	11	11	14	12
ハーベスタ	-	-	1	1	15	29	30	30	33
フォワーダ	-	-	-	7	23	45	26	60	59
スイングヤード	-	-	-	6	14	20	19	15	18
集材機	649	520	437	282	177	110	-	-	-
運材機	181	359	479	292	227	155	-	-	-

## 7. 林道等

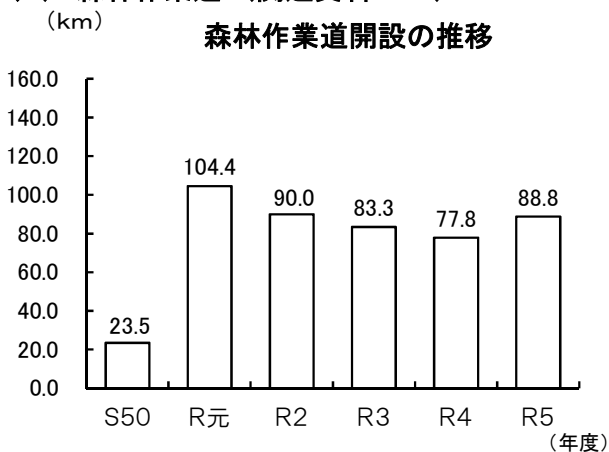
令和5年度は、1路線（延長0.2km）の開設を実施し、総延長は1,572kmとなった。

また、作業道（路）については、約89kmが開設された。

### (1) 林道（関連資料P87）



### (2) 森林作業道（関連資料P50）



### 主要事業別森林作業道開設の推移

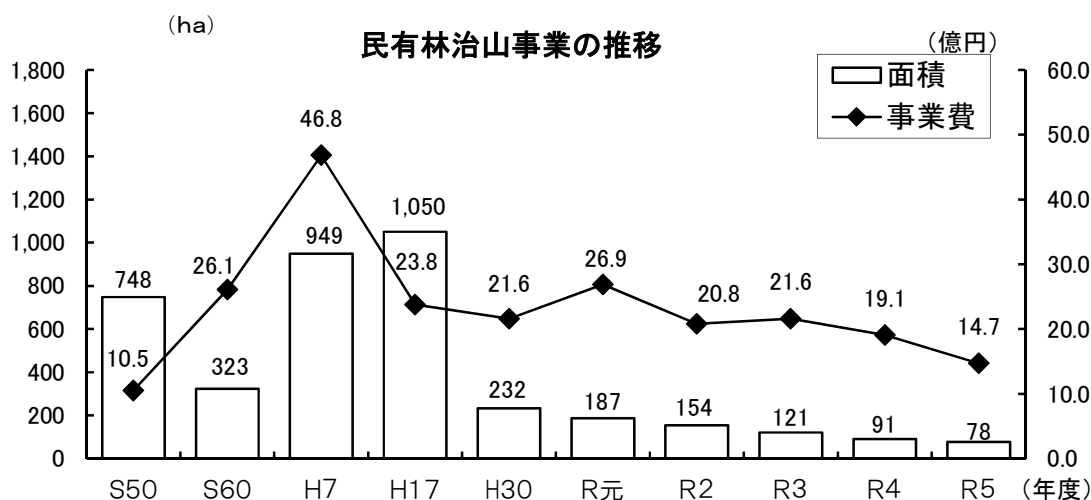
(単位:m)

	造間	林伐	林業構造 改善	特用林産	合計
S50	20,777	1,373		1,308	23,458
R元	104,438	-		-	104,438
R2	89,963	-		-	89,963
R3	83,319	-		-	83,319
R4	77,793	-		-	77,793
R5	88,762	-		-	88,762

## 8. 治山

### (1) 治山事業の推移 (関連資料P98)

治山事業は、森林整備保全事業計画(令和元年度～令和5年度)及びやまぐち農林水産業振興計画(令和4年度～令和8年度)に基づき計画的な事業の推進に努めており、令和5年度に発生した災害に対する復旧事業と併せ103箇所(面積78ha、事業費14.7億円)を実施した。



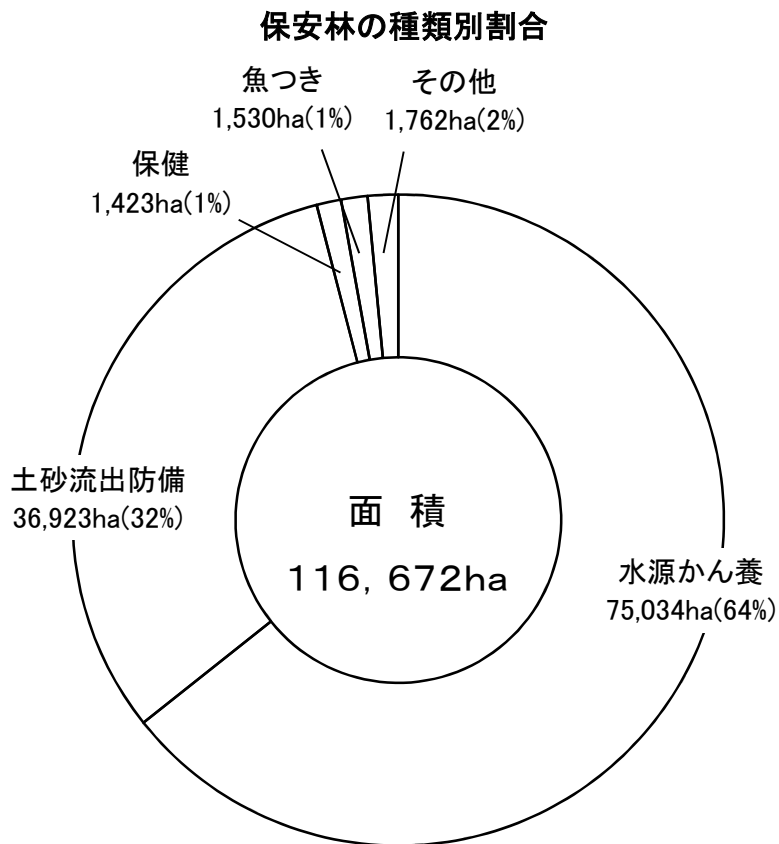
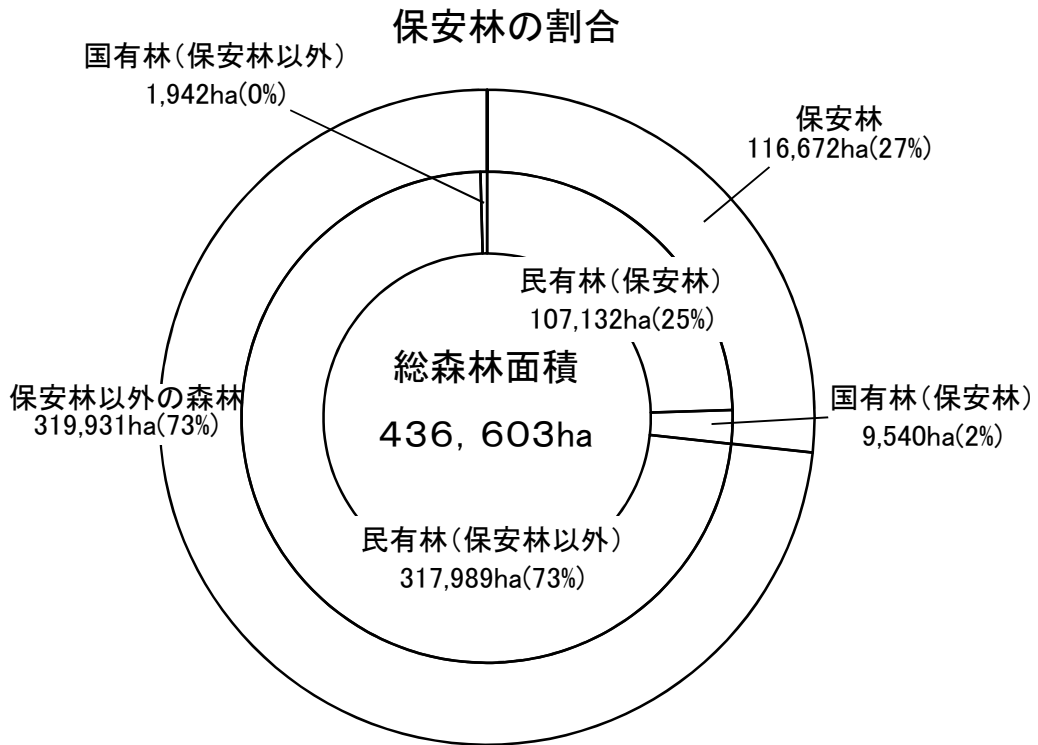
### (2) 生活環境保全林 (関連資料 治山林道班資料)

#### 生活環境保全林の概要

地区名	市 町	施行年度	区域面積	地区の愛称
			(ha)	
霜降山	宇 部 市	S47～49	200.00	霜降山市民の森
田床山	萩 市	S50～52	100.00	田床山市民の森
千坊山	光 市	S51～53	120.00	市民の森
太華山	周 南 市	S53～55	40.00	
長野山	周 南 市	S54～56	30.00	長野山緑地公園
天神山	防 府 市	S55～57	16.56	天神山森林公園
国見台	下 関 市	S56～58	62.00	国見台森林公園
菩提寺山	山陽小野田市	S57～59	30.00	菩提寺山市民の森
兄弟山	山 口 市	S58～60	13.00	おとどいやま森林公園
青海島	長 門 市	S59～61	30.00	青海島森林公園
嵩山	周防大島町	S60～62	42.00	長寿の森・嵩山森林公園
琴石山	柳 井 市	S61～63	18.60	琴石山グリーンパーク
笠戸高山	下 松 市	S62～H元	24.00	
烏帽子岳	周 南 市	S63～H2	34.80	烏帽子岳ウッドパーク
永安	岩 国 市	H元～2	8.50	周東町いこいの森
深坂	下 関 市	H元～3	46.10	サンサンフォレスト深坂
八丁峠	萩 市	H元～3	15.00	旭水の森
犬鳴	山 口 市	H2～3	18.50	犬鳴公園
高照寺山	岩 国 市	H2～4	62.00	高照寺山グリーンパーク
大浦岳	下 関 市	H3～4	41.83	大浦岳森林公園
十種ヶ峰	山 口 市	H4～5	29.80	
桜山	美 祢 市	H4～6	28.02	桜山森林公園
塔ヶ森	岩 国 市	H5～7	13.10	塔ヶ森展望公園
青海島	長 門 市	H6～7	10.00	
宇生	萩 市	H7～9	56.70	やすらぎの森宇生
右田ヶ岳	防 府 市	H5～11	492.10	
華山	下 関 市	H8～11	36.80	
高瀬湖	周 南 市	H10～13	24.37	
水尻	長 門 市	H12～14	30.20	いこいの森三隅

### 9. 保安林（関連資料P110）

地域森林計画に基づき、計画的な整備に努めている。令和5年度末の保安林面積は、総森林面積の27%である。



## 10. その他

### (1) 地域森林計画樹立状況（関連資料：地域森林計画書）

（単位：ha）

森林計画区	事務所	計画期間	民有林面積		
			対象森林	対象外森林	計
岩徳	岩国・柳井・周南	R4.4.1～ R14.3.31	149,786	480	150,266
山口	山口・美祢	R2.4.1～ R12.3.31	136,811	199	137,011
豊田	下関・長門	R6.4.1～ R16.3.31	72,815	381	73,196
萩	萩	R5.4.1～ R15.3.31	64,634	15	64,648
計			424,047	1,074	425,121

### (2) 保有規模別林家数（関連資料：農林業センサス）

（単位：戸、%）

区 分	2005年 （平成17年）		2010年 （平成22年）		2015年 （平成27年）		2020年 （令和2年）		R2/H27	
	林 家 数	構成比	林 家 数	構成比	林 家 数	構成比	林 家 数	構成比	林 家 数 の 増 減 率	
総 数	28,119	100.0	28,366	100.0	26,457	100.0	22,743	100.0	86	
保 有 階 層 別	1～5ha	21,268	75.6	21,333	93.8	19,744	86.8	16,904	74.3	86
	5～20ha	5,872	20.9	5,969	26.3	5,667	24.9	4,950	21.8	87
	20～50ha	792	2.8	833	3.0	808	3.0	686	3.0	85
	50ha以上	187	0.7	231	1.0	238	1.1	203	0.9	85

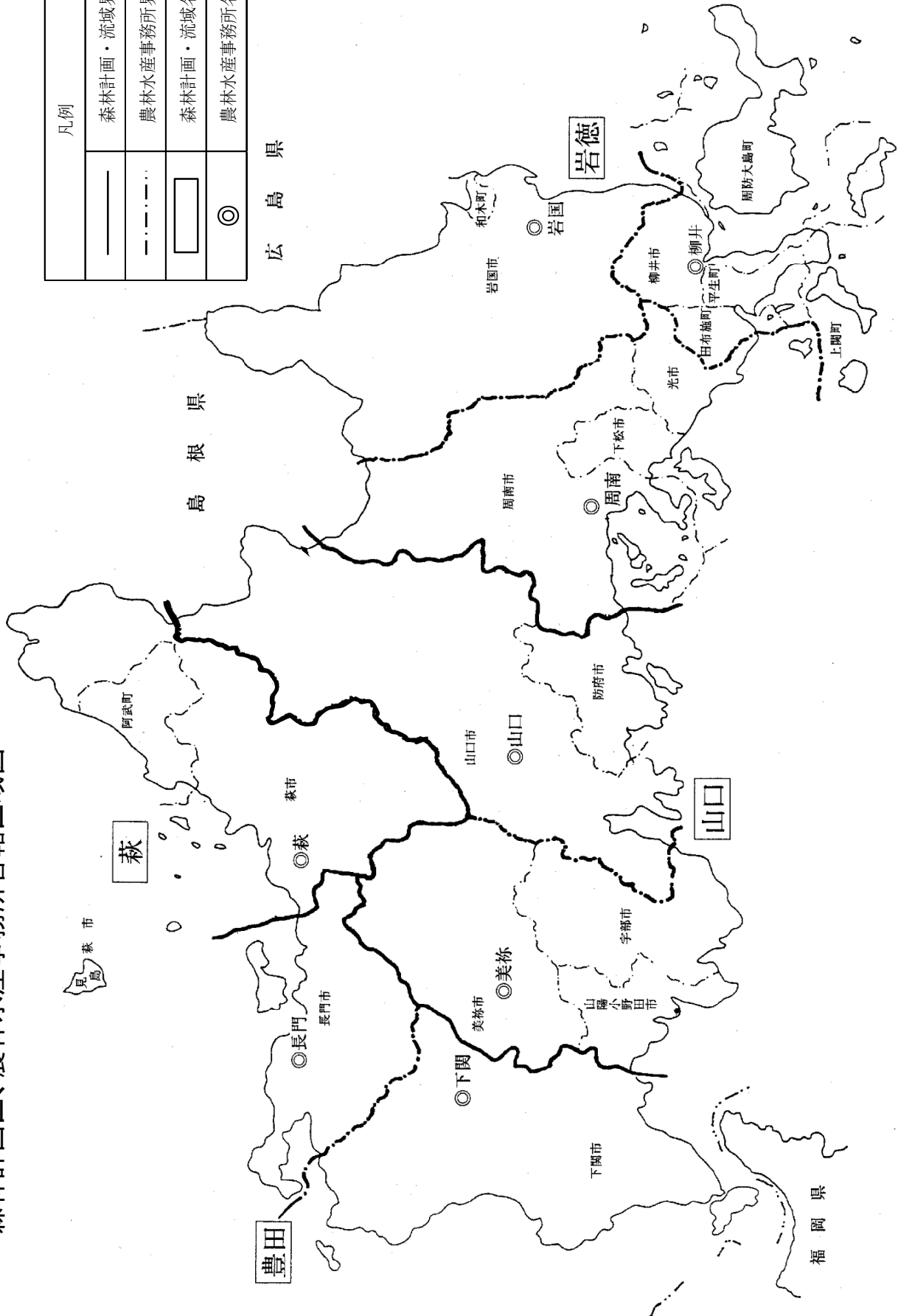
注：1「林家」とは保有山林面積が1ha以上の世帯をいう。

### (3) 森林経営計画の認定状況（関連資料P33）

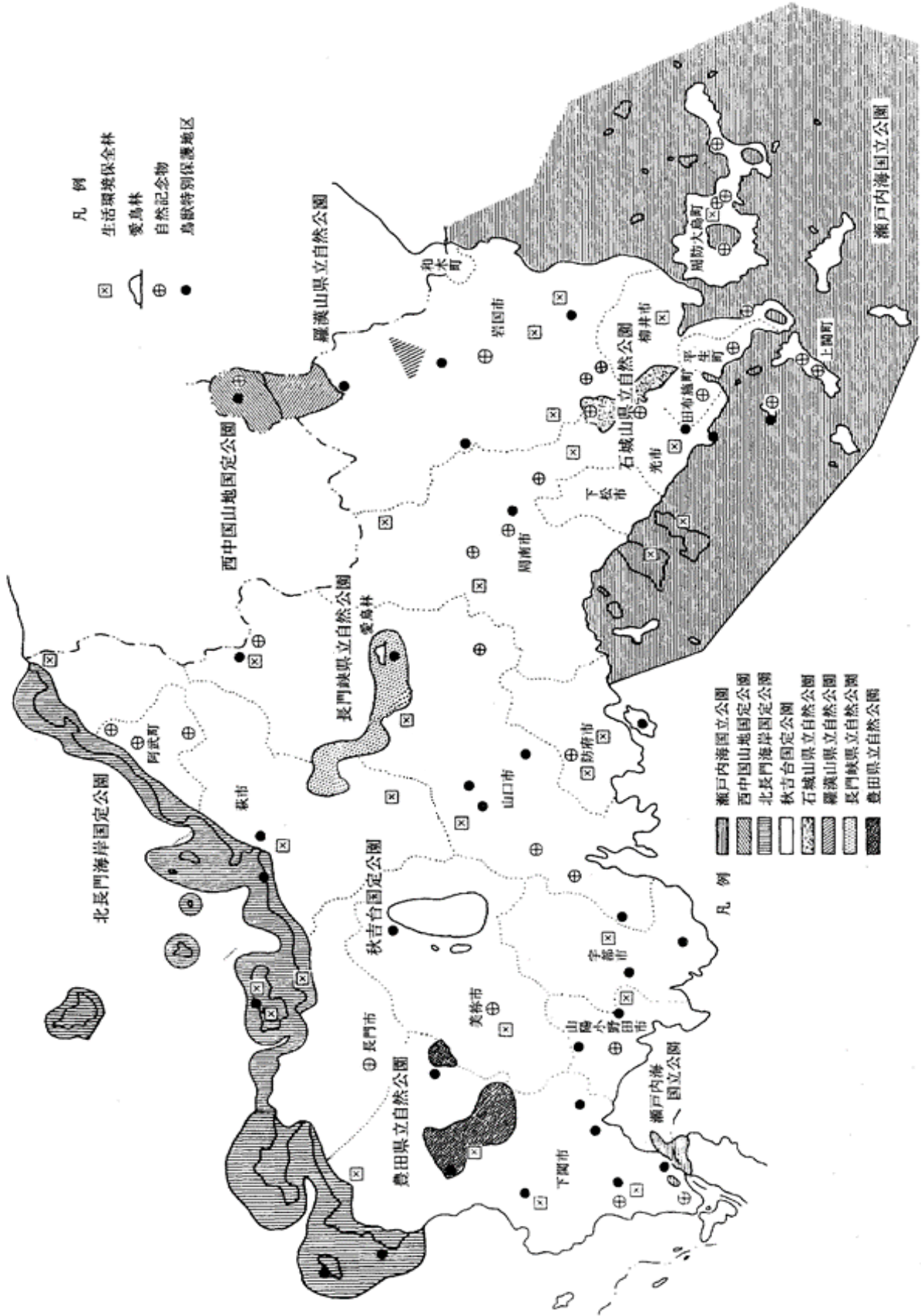
区 分	件数		面積
計	91	件	83,210 ha
林班計画	4	件	402 ha
区域計画	67	件	8,457 ha
属人計画	20	件	74,351 ha

# 森林計画区、農林水産事務所管轄区域図

凡例	
——	森林計画・流域界
- - - -	農林水産事務所界
□	森林計画・流域名
◎	農林水産事務所名



# 自然環境保全施設等整備状況図







# 統計表



# I 森林の現況

## 1. 市町別土地利用状況及び林野率

(単位:面積ha、率%)

市町	総土地面積	林野			耕地			その他	林野率
		総数	森林	野地採原草	総数	田	畑		
<b>総数</b>	<b>611,261</b>	<b>437,987</b>	<b>436,603</b>	<b>1,384</b>	<b>43,232</b>	<b>36,364</b>	<b>6,868</b>	<b>130,045</b>	<b>72</b>
岩国農林事務所	88,425	71,887	71,351	536	2,521	2,097	424	14,017	81
岩国市	87,367	71,273	70,739	533	2,509	2,090	419	13,585	82
和木町	1,058	614	612	2	12	7	5	432	58
柳井農林事務所	39,780	21,377	21,348	29	4,454	2,504	1,950	13,949	54
柳井市	14,005	8,111	8,095	16	1,643	1,350	293	4,251	58
周防大島町	13,810	7,049	7,046	3	1,599	269	1,330	5,162	51
上関町	3,469	2,218	2,217	1	79	9	70	1,172	64
田布施町	5,042	2,586	2,582	4	753	604	149	1,703	51
平生町	3,454	1,413	1,409	5	380	272	108	1,661	41
周南農林事務所	83,776	61,432	61,262	170	3,648	3,179	469	18,696	73
下松市	8,934	5,410	5,404	6	290	240	50	3,234	61
光市	9,213	4,903	4,892	12	821	679	142	3,489	53
周南市	65,629	51,119	50,967	152	2,537	2,260	277	11,973	78
山口農林事務所	121,260	87,177	86,976	201	10,565	9,680	885	23,518	72
山口市	102,323	77,426	77,240	186	8,617	7,890	727	16,280	76
防府市	18,937	9,751	9,736	15	1,948	1,790	158	7,238	51
美祢農林事務所	89,238	55,730	55,551	178	7,106	6,170	936	26,402	62
宇部市	28,665	14,957	14,909	48	2,243	1,930	313	11,465	52
美祢市	47,264	34,604	34,481	123	3,558	3,130	428	9,102	73
山陽小野田市	13,309	6,168	6,161	7	1,305	1,110	195	5,836	46
下関農林事務所	71,628	47,213	47,110	103	7,200	6,190	1,010	17,215	66
下関市	71,628	47,213	47,110	103	7,200	6,190	1,010	17,215	66
長門農林事務所	35,731	26,867	26,825	42	2,947	2,830	117	5,917	75
長門市	35,731	26,867	26,825	42	2,947	2,830	117	5,917	75
萩農林事務所	81,426	66,304	66,180	125	4,791	3,714	1,077	10,331	81
萩市	69,831	56,527	56,411	115	4,175	3,210	965	9,129	81
阿武町	11,595	9,778	9,769	9	616	504	112	1,201	84

(資料) 総土地面積:国土交通省国土地理院「全国都道府県市町村別面積調」

耕地面積:中国四国農政局「中国農林水産統計年報」

その他面積:総土地面積－林野面積－耕地面積

林野面積:地域森林計画書(岩徳、萩、豊田、山口)(地域森林計画対象外森林を含む)

(参考) 各計画書作成状況

事務所	作成時点	計画区名
岩国	R4. 3. 31	岩 徳
柳井		
周南		
山口	R2. 3. 31	山 口
美祢		
下関	R6. 3. 31	豊 田
長門		
萩	R5. 3. 31	萩

## 2. 市町別経営形態別森林面積

市町	総数	国 有 林				民				
		総数	国有林野 法による 国有林	官 行 造 林	その他 諸官庁 有 林	総数	公 有 林			
							総数	県有林	市 町 有 林	財産区 有 林
<b>総 数</b>	<b>436,603</b>	<b>11,482</b>	<b>8,009</b>	<b>3,288</b>	<b>186</b>	<b>425,121</b>	<b>56,402</b>	<b>663</b>	<b>54,861</b>	<b>877</b>
岩 国 農 林 水 産 事 務 所	71,351	1,808	1,544	260	3	69,543	3,105	30	3,075	-
岩 国 市	70,739	1,808	1,544	260	3	68,932	3,082	30	3,052	-
和 木 町	612	-	-	-	-	612	23	-	23	-
柳 井 農 林 水 産 事 務 所	21,348	159	-	145	14	21,189	1,494	50	1,373	72
柳 井 市	8,095	-	-	-	0	8,095	359	2	285	72
周防大島町	7,046	153	-	145	8	6,893	578	15	563	-
上 関 町	2,217	-	-	-	0	2,217	108	0	108	-
田 布 施 町	2,582	-	-	-	-	2,582	378	33	345	-
平 生 町	1,409	6	-	-	6	1,403	71	-	71	-
周 南 農 林 水 産 事 務 所	61,262	1,729	923	756	51	59,533	7,517	98	7,419	-
下 松 市	5,404	503	503	-	0	4,901	1,359	10	1,350	-
光 市	4,892	-	-	-	0	4,892	624	50	573	-
周 南 市	50,967	1,226	420	756	51	49,741	5,534	38	5,496	-
山 口 農 林 水 産 事 務 所	86,976	5,179	4,104	1,065	10	81,797	15,649	241	14,602	805
山 口 市	77,240	5,120	4,104	1,006	10	72,120	13,645	223	12,616	805
防 府 市	9,736	59	-	58	0	9,677	2,004	18	1,986	-
美 祢 農 林 水 産 事 務 所	55,551	338	-	338	1	55,214	5,642	106	5,536	-
宇 部 市	14,909	-	-	-	1	14,909	2,323	41	2,283	-
美 祢 市	34,481	338	-	338	-	34,144	2,909	54	2,856	-
山陽小野田市	6,161	0	-	-	0	6,161	409	11	398	-
下 関 農 林 事 務 所	47,110	594	236	288	70	46,516	5,720	58	5,662	-
下 関 市	47,110	594	236	288	70	46,516	5,720	58	5,662	-
長 門 農 林 水 産 事 務 所	26,825	144	-	144	0	26,680	4,717	41	4,675	-
長 門 市	26,825	144	-	144	0	26,680	4,717	41	4,675	-
萩 農 林 水 産 事 務 所	66,180	1,531	1,203	293	36	64,648	12,558	39	12,519	-
萩 市	56,411	426	98	293	36	55,985	10,870	39	10,831	-
阿 武 町	9,769	1,105	1,105	-	-	8,664	1,688	-	1,688	-

(資料) 国有林(その他は除く): 国有林の地域別森林計画書

国有林(その他): 森林企画課林業企画班資料

(参考)

民有林: 地域森林計画書(岩徳、萩、豊田、山口)(地域森林計画対象外森林を含む)

(単位:ha)

有 林								
私 有 林								
総数	森林整備 センター	公 社 造 林	社 寺 有 林	会 社 有 林	各種団 体有林	共 同 有 林	共有林	個人有林
<b>368,720</b>	<b>12,119</b>	<b>14,130</b>	<b>3,364</b>	<b>12,782</b>	<b>2,984</b>	<b>16,824</b>	<b>18,279</b>	<b>288,238</b>
<b>66,439</b>	<b>1,631</b>	<b>1,725</b>	<b>379</b>	<b>4,100</b>	<b>253</b>	<b>912</b>	<b>1,418</b>	<b>56,021</b>
65,850	1,631	1,725	378	4,070	245	912	1,403	55,486
588	-	-	1	30	8	-	15	535
<b>19,695</b>	<b>6</b>	<b>218</b>	<b>299</b>	<b>211</b>	<b>49</b>	<b>616</b>	<b>496</b>	<b>17,801</b>
7,736	6	141	89	168	18	228	123	6,963
6,315	-	40	86	21	18	127	238	5,784
2,108	-	-	39	4	12	206	114	1,734
2,203	-	12	46	17	0	49	13	2,066
1,332	0	25	39	1	1	6	7	1,254
<b>52,016</b>	<b>2,244</b>	<b>1,744</b>	<b>530</b>	<b>2,103</b>	<b>261</b>	<b>268</b>	<b>1,070</b>	<b>43,796</b>
3,541	-	101	44	99	10	32	41	3,215
4,268	2	42	91	37	6	95	49	3,947
44,207	2,243	1,601	395	1,966	245	142	980	36,635
<b>66,148</b>	<b>4,832</b>	<b>2,536</b>	<b>864</b>	<b>1,520</b>	<b>934</b>	<b>5,800</b>	<b>3,713</b>	<b>45,950</b>
58,475	4,832	2,405	700	1,446	658	5,543	3,247	39,644
7,673	-	131	164	73	276	256	466	6,306
<b>49,572</b>	<b>627</b>	<b>1,574</b>	<b>304</b>	<b>2,025</b>	<b>254</b>	<b>2,324</b>	<b>2,245</b>	<b>40,218</b>
12,586	22	108	90	377	72	725	609	10,582
31,235	567	1,311	148	1,214	145	1,484	1,512	24,853
5,751	38	155	66	433	37	115	124	4,784
<b>40,796</b>	<b>1,411</b>	<b>1,822</b>	<b>553</b>	<b>1,356</b>	<b>473</b>	<b>1,699</b>	<b>2,048</b>	<b>31,435</b>
40,796	1,411	1,822	553	1,356	473	1,699	2,048	31,435
<b>21,963</b>	<b>191</b>	<b>1,444</b>	<b>128</b>	<b>769</b>	<b>150</b>	<b>3,100</b>	<b>2,364</b>	<b>13,818</b>
21,963	191	1,444	128	769	150	3,100	2,364	13,818
<b>52,091</b>	<b>1,177</b>	<b>3,068</b>	<b>308</b>	<b>698</b>	<b>612</b>	<b>2,105</b>	<b>4,926</b>	<b>39,198</b>
45,115	1,153	2,331	266	598	564	1,696	4,364	34,143
6,976	24	737	41	100	48	409	562	5,054

民有林内訳

(単位:面積ha、割合%)

計画区名	民 有 林			
	総数(A) A=B+C	対象森林 (B)	対象外森林 (C)	割合 C/A*100
岩 徳	150,266	149,786	480	0.3
山 口	137,011	136,811	199	0.1
豊 田	73,196	72,815	381	0.5
萩	64,648	64,634	15	0.0
計	425,121	424,047	1,074	0.3

### 3. 市町別樹種別民有林面積及び蓄積

市町	総数		人工林									
			総数		スギ		ヒノキ		マツ類		広葉樹	
	面積	蓄積※	面積	蓄積	面積	蓄積	面積	蓄積	面積	蓄積	面積	蓄積
<b>総数</b>	<b>425,121</b>	<b>126,439,817</b>	<b>179,738</b>	<b>94,763,593</b>	<b>65,567</b>	<b>53,190,120</b>	<b>87,131</b>	<b>35,006,935</b>	<b>22,266</b>	<b>6,193,411</b>	<b>4,774</b>	<b>373,127</b>
<b>岩国農林水産事務所</b>	<b>69,543</b>	<b>25,001,047</b>	<b>33,475</b>	<b>18,903,184</b>	<b>12,448</b>	<b>10,558,739</b>	<b>17,339</b>	<b>7,353,432</b>	<b>3,223</b>	<b>956,286</b>	<b>466</b>	<b>34,727</b>
岩国市	68,932	24,900,319	33,322	18,836,947	12,405	10,530,297	17,233	7,315,933	3,223	956,286	462	34,431
和木町	612	100,728	152	66,237	42	28,442	106	37,499	0	0	4	296
<b>柳井農林水産事務所</b>	<b>21,189</b>	<b>2,863,191</b>	<b>5,890</b>	<b>1,943,051</b>	<b>1,403</b>	<b>818,336</b>	<b>4,090</b>	<b>1,088,740</b>	<b>159</b>	<b>24,651</b>	<b>238</b>	<b>11,324</b>
柳井市	8,095	1,192,197	2,604	819,414	551	312,414	1,926	498,627	20	3,360	107	5,013
周防大島町	6,893	1,002,129	1,827	693,203	581	355,018	1,124	321,866	96	14,950	26	1,369
上関町	2,217	157,026	190	58,802	47	27,113	134	30,819	4	603	5	267
田布施町	2,582	316,825	805	226,952	129	72,687	585	148,560	20	2,664	70	3,041
平生町	1,403	195,014	465	144,680	95	51,104	321	88,868	19	3,074	30	1,634
<b>周南農林水産事務所</b>	<b>59,533</b>	<b>19,558,563</b>	<b>27,262</b>	<b>15,634,717</b>	<b>11,220</b>	<b>9,246,290</b>	<b>12,797</b>	<b>5,530,133</b>	<b>2,624</b>	<b>821,639</b>	<b>621</b>	<b>36,655</b>
下松市	4,901	1,357,992	1,703	1,003,074	798	657,619	641	277,760	211	63,551	53	4,144
光市	4,892	597,700	1,666	414,026	320	165,125	956	227,405	47	6,450	342	15,046
周南市	49,741	17,602,871	23,894	14,217,617	10,103	8,423,546	11,199	5,024,968	2,365	751,638	226	17,465
<b>山口農林水産事務所</b>	<b>81,797</b>	<b>22,013,309</b>	<b>35,370</b>	<b>16,016,015</b>	<b>10,018</b>	<b>7,865,112</b>	<b>15,907</b>	<b>6,001,463</b>	<b>7,786</b>	<b>2,031,305</b>	<b>1,659</b>	<b>118,135</b>
山口市	72,120	20,639,584	32,651	15,223,001	9,435	7,450,501	15,016	5,772,737	7,159	1,914,511	1,040	85,252
防府市	9,677	1,373,725	2,719	793,014	582	414,611	890	228,726	628	116,794	619	32,883
<b>美祿農林水産事務所</b>	<b>55,214</b>	<b>17,057,934</b>	<b>21,532</b>	<b>12,564,470</b>	<b>9,084</b>	<b>7,644,979</b>	<b>10,085</b>	<b>4,380,389</b>	<b>1,895</b>	<b>498,679</b>	<b>468</b>	<b>40,423</b>
宇部市	14,909	2,669,816	3,064	1,453,010	1,099	876,114	1,018	391,765	828	175,680	120	9,451
美祿市	34,144	13,262,109	17,025	10,459,250	7,586	6,471,581	8,217	3,670,370	907	289,472	316	27,827
山陽小野田市	6,161	1,126,009	1,442	652,210	399	297,284	851	318,254	160	33,527	32	3,145
<b>下関農林事務所</b>	<b>46,516</b>	<b>11,864,728</b>	<b>17,111</b>	<b>8,506,514</b>	<b>5,828</b>	<b>4,481,317</b>	<b>9,278</b>	<b>3,568,388</b>	<b>1,614</b>	<b>417,886</b>	<b>390</b>	<b>38,923</b>
下関市	46,516	11,864,728	17,111	8,506,514	5,828	4,481,317	9,278	3,568,388	1,614	417,886	390	38,923
<b>長門農林水産事務所</b>	<b>26,680</b>	<b>8,130,242</b>	<b>12,691</b>	<b>6,396,111</b>	<b>4,580</b>	<b>3,623,065</b>	<b>5,675</b>	<b>2,192,728</b>	<b>2,118</b>	<b>544,197</b>	<b>318</b>	<b>36,121</b>
長門市	26,680	8,130,242	12,691	6,396,111	4,580	3,623,065	5,675	2,192,728	2,118	544,197	318	36,121
<b>萩農林水産事務所</b>	<b>64,649</b>	<b>19,950,803</b>	<b>26,407</b>	<b>14,799,531</b>	<b>10,986</b>	<b>8,952,282</b>	<b>11,960</b>	<b>4,891,662</b>	<b>2,847</b>	<b>898,768</b>	<b>614</b>	<b>56,819</b>
萩市	55,985	17,414,902	22,768	12,923,521	9,556	7,820,049	10,492	4,336,598	2,276	722,308	444	44,566
阿武町	8,664	2,535,901	3,640	1,876,010	1,430	1,132,233	1,468	555,064	572	176,460	170	12,253

(資料) 地域森林計画書(岩徳、萩、豊田、山口)(地域森林計画対象外森林を含む)  
対象外森林の割合については、P23に記載。

(※) 総数の蓄積は、人工林と天然林の蓄積の合計である。

(単位:面積ha、蓄積m³、タケ束、率%)

天 然 林								タケ		無立木地		人 工 林 率
総数		マツ類		クヌギ・ナラ類		その他の広葉樹				伐 採 跡 地	未 立 木 地 等	
面積	蓄積	面積	蓄積	面積	蓄積	面積	蓄積	面積	蓄積			
<b>228,527</b>	<b>31,676,224</b>	<b>27,107</b>	<b>7,082,792</b>	<b>1,656</b>	<b>238,560</b>	<b>199,763</b>	<b>24,354,872</b>	<b>11,930</b>	<b>13,952,770</b>	<b>289</b>	<b>4,637</b>	<b>42</b>
<b>34,465</b>	<b>6,097,863</b>	<b>8,005</b>	<b>2,296,809</b>	<b>180</b>	<b>27,996</b>	<b>26,279</b>	<b>3,773,058</b>	<b>798</b>	<b>1,112,013</b>	<b>4</b>	<b>803</b>	<b>48</b>
34,055	6,063,372	8,005	2,296,809	179	27,899	25,871	3,738,664	773	1,076,359	4	778	48
410	34,491	0	0	1	97	409	34,394	24	35,654	0	25	25
<b>14,119</b>	<b>920,140</b>	<b>1,015</b>	<b>151,271</b>	<b>112</b>	<b>6,540</b>	<b>12,993</b>	<b>762,329</b>	<b>831</b>	<b>990,232</b>	<b>1</b>	<b>348</b>	<b>28</b>
5,061	372,783	386	64,910	29	1,850	4,645	306,023	304	401,475	0	126	32
4,819	308,926	550	74,192	72	4,117	4,197	230,617	160	170,278	0	87	27
1,894	98,224	16	2,079	10	550	1,868	95,595	70	77,319	0	64	9
1,510	89,873	30	5,368	0	18	1,480	84,487	208	241,376	1	58	31
835	50,334	33	4,722	0	5	802	45,607	90	99,784	0	14	33
<b>29,414</b>	<b>3,923,846</b>	<b>4,338</b>	<b>1,122,137</b>	<b>187</b>	<b>23,766</b>	<b>24,889</b>	<b>2,777,943</b>	<b>2,122</b>	<b>2,496,051</b>	<b>28</b>	<b>707</b>	<b>46</b>
2,856	354,918	276	74,362	12	1,174	2,568	279,382	255	301,370	2	85	35
2,727	183,674	98	15,133	1	33	2,628	168,508	403	504,703	6	90	34
23,831	3,385,254	3,964	1,032,642	175	22,559	19,693	2,330,053	1,463	1,689,978	20	532	48
<b>44,645</b>	<b>5,997,294</b>	<b>8,618</b>	<b>2,054,359</b>	<b>196</b>	<b>28,555</b>	<b>35,831</b>	<b>3,914,380</b>	<b>959</b>	<b>1,224,682</b>	<b>23</b>	<b>800</b>	<b>43</b>
38,076	5,416,583	7,712	1,873,344	195	28,484	30,169	3,514,755	707	896,384	23	663	45
6,569	580,711	906	181,015	1	71	5,662	399,625	252	328,298	0	137	28
<b>31,404</b>	<b>4,493,464</b>	<b>1,658</b>	<b>531,343</b>	<b>190</b>	<b>31,259</b>	<b>29,556</b>	<b>3,930,862</b>	<b>1,601</b>	<b>2,173,482</b>	<b>60</b>	<b>616</b>	<b>39</b>
11,131	1,216,806	224	67,571	12	1,351	10,896	1,147,884	459	612,370	15	239	21
15,876	2,802,859	1,220	420,794	158	27,235	14,497	2,354,830	911	1,224,832	42	290	50
4,398	473,799	215	42,978	20	2,673	4,163	428,148	230	336,280	3	88	23
<b>26,482</b>	<b>3,358,214</b>	<b>549</b>	<b>139,691</b>	<b>24</b>	<b>2,953</b>	<b>25,910</b>	<b>3,215,570</b>	<b>2,315</b>	<b>2,432,490</b>	<b>93</b>	<b>516</b>	<b>37</b>
26,482	3,358,214	549	139,691	24	2,953	25,910	3,215,570	2,315	2,432,490	93	516	37
<b>12,708</b>	<b>1,734,131</b>	<b>395</b>	<b>100,228</b>	<b>71</b>	<b>9,640</b>	<b>12,243</b>	<b>1,624,263</b>	<b>1,041</b>	<b>1,044,708</b>	<b>22</b>	<b>218</b>	<b>48</b>
12,708	1,734,131	395	100,228	71	9,640	12,243	1,624,263	1,041	1,044,708	22	218	48
<b>35,290</b>	<b>5,151,272</b>	<b>2,529</b>	<b>686,954</b>	<b>697</b>	<b>107,851</b>	<b>32,063</b>	<b>4,356,467</b>	<b>2,264</b>	<b>2,479,112</b>	<b>59</b>	<b>628</b>	<b>41</b>
30,641	4,491,381	2,121	567,600	600	93,400	27,920	3,830,381	1,998	2,161,855	40	538	41
4,649	659,891	408	119,354	97	14,451	4,143	526,086	266	317,257	18	91	42

#### 4. 森林資源構成表

##### (1) 総計

区分	針葉樹								
	スギ		ヒノキ		マツ類・その他針葉樹		小計		
	面積	材積	面積	材積	面積	材積	面積	材積	
育 成 単 層 林	1	169	-	290	-	9	0	468	-
	2	149	14,431	485	14,823	19	522	653	29,776
	3	153	28,831	969	76,097	40	2,276	1,162	107,204
	4	198	51,779	1,684	236,380	48	5,350	1,930	293,509
	5	358	129,244	3,355	673,019	21	2,683	3,733	804,946
	6	679	293,470	4,781	1,210,223	6	995	5,466	1,504,688
	7	1,252	634,067	7,034	2,163,050	18	2,953	8,303	2,800,070
	8	1,933	1,126,988	10,832	3,768,596	37	6,965	12,802	4,902,549
	9	2,495	1,613,108	13,493	5,366,253	193	38,666	16,181	7,018,027
	10	3,436	2,433,451	13,572	6,039,982	1,481	362,055	18,489	8,835,488
	11	7,736	5,998,158	11,450	5,537,489	4,909	1,354,415	24,095	12,890,062
	12	11,577	9,489,633	6,739	3,416,708	7,553	2,174,482	25,869	15,080,823
	13	16,625	14,263,106	5,727	2,985,218	4,695	1,410,300	27,048	18,658,624
	14	11,386	10,136,270	3,161	1,678,433	1,142	350,161	15,689	12,164,864
	15~	6,828	6,530,206	2,827	1,582,323	673	175,565	10,328	8,288,094
計	64,974	52,742,742	86,400	34,748,594	20,843	5,887,388	172,217	93,378,724	

区分	針葉樹								
	スギ		ヒノキ		マツ類・その他針葉樹		小計		
	面積	材積	面積	材積	面積	材積	面積	材積	
育 成 複 層 林	1	7	-	38	-	3	0	48	-
	2	3	255	23	781	2	52	28	1,088
	3	7	1,369	13	1,157	3	214	23	2,740
	4	5	1,446	43	5,662	3	365	51	7,473
	5	8	2,697	45	9,375	2	449	56	12,521
	6	28	11,782	113	31,538	0	73	141	43,393
	7	21	11,150	59	17,247	7	886	87	29,283
	8	5	2,431	15	5,051	4	584	24	8,066
	9	4	2,370	24	7,655	10	1,667	38	11,692
	10	15	9,727	48	19,523	98	16,968	160	46,218
	11	37	27,042	56	25,625	281	61,087	373	113,754
	12	110	86,262	55	26,559	497	117,836	662	230,657
	13	160	127,334	43	21,315	449	102,152	651	250,801
	14	89	74,917	39	20,090	186	44,168	313	139,175
	15~	95	88,596	117	66,763	224	55,173	437	210,532
計	593	447,378	730	258,341	1,768	401,674	3,092	1,107,393	

区分	針葉樹								
	スギ		ヒノキ		マツ類・その他針葉樹		小計		
	面積	材積	面積	材積	面積	材積	面積	材積	
天 然 生 林	1	-	-	-	-	0	-	-	-
	2	-	-	-	-	0	0	-	-
	3	-	-	-	-	0	0	0	0
	4	-	-	-	-	1	102	1	102
	5	-	-	-	-	0	55	0	55
	6	-	-	-	-	1	233	1	233
	7	-	-	-	-	11	2,606	11	2,606
	8	-	-	-	-	23	5,741	23	5,741
	9	-	-	-	-	40	8,709	40	8,709
	10	-	-	-	-	203	48,439	203	48,439
	11	-	-	-	-	937	231,631	937	231,631
	12	-	-	-	-	2,190	564,937	2,190	564,937
	13	-	-	-	-	5,108	1,342,423	5,108	1,342,423
	14	-	-	-	-	6,143	1,590,666	6,143	1,590,666
	15~	-	-	-	-	12,111	3,192,298	12,111	3,192,298
計	-	-	-	-	26,769	6,987,840	26,769	6,987,840	

区分	針葉樹								
	スギ		ヒノキ		マツ類・その他針葉樹		小計		
	面積	材積	面積	材積	面積	材積	面積	材積	
合 計 伐跡	1	176	-	327	-	12	-	515	-
	2	152	14,686	508	15,604	21	574	681	30,864
	3	160	30,200	982	77,254	42	2,490	1,185	109,944
	4	203	53,225	1,726	242,042	52	5,817	1,982	301,084
	5	365	131,941	3,400	682,394	23	3,187	3,789	817,522
	6	706	305,252	4,895	1,241,761	8	1,301	5,609	1,548,314
	7	1,273	645,217	7,093	2,180,297	36	6,445	8,402	2,831,959
	8	1,937	1,129,419	10,848	3,773,647	64	13,290	12,849	4,916,356
	9	2,499	1,615,478	13,517	5,373,908	243	49,042	16,259	7,038,428
	10	3,450	2,443,178	13,620	6,059,505	1,781	427,462	18,851	8,930,145
	11	7,773	6,025,200	11,506	5,563,114	6,126	1,647,133	25,405	13,235,447
	12	11,688	9,575,895	6,794	3,443,267	10,240	2,857,255	28,722	15,876,417
	13	16,785	14,390,440	5,769	3,006,533	10,253	2,854,875	32,808	20,251,848
	14	11,475	10,211,187	3,200	1,698,523	7,471	1,984,995	22,146	13,894,705
	15~	6,923	6,618,802	2,944	1,649,086	13,008	3,423,036	22,875	11,690,924
計	65,567	53,190,120	87,131	35,006,935	49,380	13,276,902	202,078	101,473,957	



(単位:面積ha、材積m<sup>3</sup>)

広葉樹						合計	
クヌギ・ナラ類		その他		小計		面積	材積
面積	材積	面積	材積	面積	材積		
110	-	123	-	233	-	700	-
204	5,053	134	3,196	338	8,249	991	38,025
274	13,595	166	7,278	439	20,873	1,601	128,077
178	11,800	243	14,288	421	26,088	2,351	319,597
175	16,036	286	20,975	461	37,011	4,194	841,957
236	23,815	245	21,560	481	45,375	5,947	1,550,063
358	41,751	306	27,148	664	68,899	8,967	2,868,969
189	25,881	128	12,352	317	38,233	13,119	4,940,782
99	13,419	307	31,592	405	45,011	16,586	7,063,038
28	3,823	614	61,803	642	65,626	19,131	8,901,114
22	3,608	1,850	211,362	1,871	214,970	25,967	13,105,032
14	2,312	3,352	426,818	3,366	429,130	29,235	15,509,953
10	1,258	3,434	439,573	3,444	440,831	30,492	19,099,455
12	1,571	1,150	138,339	1,162	139,910	16,851	12,304,774
17	2,351	626	80,688	644	83,039	10,972	8,371,133
1,924	166,273	12,963	1,496,972	14,888	1,663,245	187,104	95,041,969

広葉樹						合計	
クヌギ・ナラ類		その他		小計		面積	材積
面積	材積	面積	材積	面積	材積		
1	0	10	0	10	-	58	-
10	302	11	327	21	629	49	1,717
25	1,378	14	712	39	2,090	62	4,830
35	2,382	39	2,434	73	4,816	124	12,289
21	1,920	55	4,452	76	6,372	131	18,893
15	1,623	34	3,425	49	5,048	191	48,441
14	1,643	57	4,429	71	6,072	159	35,355
3	450	163	10,090	165	10,540	189	18,606
2	312	501	47,433	503	47,745	541	59,437
4	598	437	40,090	442	40,688	602	86,906
5	913	437	48,977	443	49,890	816	163,644
1	65	436	53,810	436	53,875	1,099	284,532
1	174	433	50,971	434	51,145	1,086	301,946
2	344	289	33,547	291	33,891	604	173,066
1	213	396	59,217	398	59,430	834	269,962
139	12,317	3,313	359,914	3,451	372,231	6,543	1,479,624

広葉樹						合計	
クヌギ・ナラ類		その他		小計		面積	材積
面積	材積	面積	材積	面積	材積		
0	-	6	-	6	-	6	-
1	13	149	3,909	150	3,922	150	3,922
0	0	542	30,175	542	30,175	542	30,175
0	20	560	40,618	561	40,638	561	40,740
0	0	393	35,919	393	35,919	394	35,974
3	256	996	107,494	1,000	107,750	1,001	107,983
19	2,024	2,845	336,926	2,864	338,950	2,876	341,556
7	882	3,530	407,507	3,537	408,389	3,560	414,130
19	3,034	4,679	463,058	4,698	466,092	4,737	474,801
32	4,508	6,700	681,050	6,733	685,558	6,935	733,997
57	7,699	13,216	1,343,767	13,274	1,351,466	14,210	1,583,097
151	21,687	18,888	2,239,958	19,039	2,261,645	21,229	2,826,582
262	37,349	30,359	3,801,774	30,621	3,839,123	35,730	5,181,546
450	66,422	40,642	5,189,002	41,092	5,255,424	47,235	6,846,090
623	90,661	62,747	8,016,270	63,370	8,106,931	75,481	11,299,229
1,626	234,555	186,252	22,697,427	187,878	22,931,982	214,647	29,919,822

広葉樹						合計	
クヌギ・ナラ類		その他		小計		面積	材積
面積	材積	面積	材積	面積	材積		
110	-	138	-	249	-	764	-
215	5,368	294	7,432	508	12,800	1,189	43,664
298	14,973	722	38,165	1,020	53,138	2,205	163,082
213	14,202	842	57,340	1,055	71,542	3,037	372,626
195	17,956	734	61,346	929	79,302	4,719	896,824
255	25,694	1,275	132,479	1,530	158,173	7,139	1,706,487
391	45,418	3,209	368,503	3,600	413,921	12,002	3,245,880
199	27,213	3,820	429,949	4,019	457,162	16,868	5,373,518
120	16,765	5,487	542,083	5,606	558,848	21,865	7,597,276
65	8,929	7,752	782,943	7,816	791,872	26,668	9,722,017
84	12,220	15,503	1,604,106	15,588	1,616,326	40,993	14,851,773
166	24,064	22,676	2,720,586	22,841	2,744,650	51,563	18,621,067
273	38,781	34,226	4,292,318	34,499	4,331,099	67,307	24,582,947
463	68,337	42,081	5,360,888	42,544	5,429,225	64,690	19,323,930
641	93,225	63,770	8,156,175	64,411	8,249,400	87,287	19,940,324
3,689	413,145	202,528	24,554,313	206,217	24,967,458	408,295	126,441,415
						289	

## (2) 人工林

区分	針 葉 樹								
	スギ		ヒノキ		マツ類・その他針葉樹		小計		
	面積	材積	面積	材積	面積	材積	面積	材積	
育 成 単 層 林	1	169	-	290	-	9	-	468	-
	2	149	14,431	485	14,823	19	522	653	29,776
	3	153	28,831	969	76,097	39	2,256	1,161	107,184
	4	198	51,779	1,684	236,380	48	5,350	1,930	293,509
	5	358	129,244	3,355	673,019	21	2,683	3,733	804,946
	6	679	293,470	4,781	1,210,223	6	995	5,466	1,504,688
	7	1,252	634,067	7,034	2,163,050	16	2,777	8,302	2,799,894
	8	1,933	1,126,988	10,832	3,768,596	37	6,965	12,802	4,902,549
	9	2,495	1,613,108	13,493	5,366,253	193	38,606	16,181	7,017,967
	10	3,436	2,433,451	13,572	6,039,982	1,479	361,557	18,487	8,834,990
	11	7,736	5,998,158	11,450	5,537,489	4,902	1,352,911	24,088	12,888,558
	12	11,577	9,489,633	6,739	3,416,708	7,542	2,171,985	25,859	15,078,326
	13	16,625	14,263,106	5,727	2,985,218	4,687	1,407,739	27,039	18,656,063
	14	11,386	10,136,270	3,161	1,678,433	1,130	346,814	15,677	12,161,517
	15~	6,828	6,530,206	2,827	1,582,323	653	171,650	10,308	8,284,179
計	64,974	52,742,742	86,400	34,748,594	20,781	5,872,810	172,155	93,364,146	

区分	針 葉 樹								
	スギ		ヒノキ		マツ類・その他針葉樹		小計		
	面積	材積	面積	材積	面積	材積	面積	材積	
育 成 複 層 林	1	7	-	38	-	3	-	48	-
	2	3	255	23	781	1	28	27	1,064
	3	7	1,369	13	1,157	3	214	23	2,740
	4	5	1,446	43	5,662	3	365	51	7,473
	5	8	2,697	45	9,375	2	438	55	12,510
	6	28	11,782	113	31,538	0	73	141	43,393
	7	21	11,150	59	17,247	0	0	80	28,397
	8	5	2,431	15	5,051	0	9	20	7,491
	9	4	2,370	24	7,655	9	1,330	37	11,355
	10	15	9,727	48	19,523	84	14,052	146	43,302
	11	37	27,042	56	25,625	249	52,233	341	104,900
	12	110	86,262	55	26,559	445	101,808	610	214,629
	13	160	127,334	43	21,315	404	88,578	606	237,227
	14	89	74,917	39	20,090	146	32,383	273	127,390
	15~	95	88,596	117	66,763	138	29,090	350	184,449
計	593	447,378	730	258,341	1,485	320,601	2,809	1,026,320	

区分	針 葉 樹								
	スギ		ヒノキ		マツ類・その他針葉樹		小計		
	面積	材積	面積	材積	面積	材積	面積	材積	
人 工 林 合 計	1	176	-	327	-	12	-	515	-
	2	152	14,686	508	15,604	20	550	680	30,840
	3	160	30,200	982	77,254	42	2,470	1,184	109,924
	4	203	53,225	1,726	242,042	51	5,715	1,981	300,982
	5	365	131,941	3,400	682,394	23	3,121	3,789	817,456
	6	706	305,252	4,895	1,241,761	7	1,068	5,608	1,548,081
	7	1,273	645,217	7,093	2,180,297	16	2,777	8,383	2,828,291
	8	1,937	1,129,419	10,848	3,773,647	37	6,974	12,822	4,910,040
	9	2,499	1,615,478	13,517	5,373,908	202	39,936	16,218	7,029,322
	10	3,450	2,443,178	13,620	6,059,505	1,563	375,609	18,633	8,878,292
	11	7,773	6,025,200	11,506	5,563,114	5,150	1,405,144	24,430	12,993,458
	12	11,688	9,575,895	6,794	3,443,267	7,987	2,273,793	26,469	15,292,955
	13	16,785	14,390,440	5,769	3,006,533	5,091	1,496,317	27,645	18,893,290
	14	11,475	10,211,187	3,200	1,698,523	1,275	379,197	15,950	12,288,907
	15~	6,923	6,618,802	2,944	1,649,086	791	200,740	10,658	8,468,628
計	65,567	53,190,120	87,131	35,006,935	22,266	6,193,411	174,964	94,390,466	
伐跡									

(単位:面積ha、材積m<sup>3</sup>)

広 葉 樹						合計	
クヌギ・ナラ類		その他		小計		合計	
面積	材積	面積	材積	面積	材積	面積	材積
110	-	123	-	233	-	700	-
202	4,978	127	2,993	329	7,971	982	37,747
273	13,583	142	6,090	416	19,673	1,577	126,857
177	11,724	219	12,419	396	24,143	2,326	317,652
173	15,808	262	18,817	435	34,625	4,168	839,571
235	23,723	235	20,527	470	44,250	5,936	1,548,938
357	41,677	265	22,065	622	63,742	8,924	2,863,636
187	25,618	97	9,303	284	34,921	13,086	4,937,470
97	13,218	94	7,183	191	20,401	16,372	7,038,368
28	3,823	123	10,136	150	13,959	18,637	8,848,949
21	3,565	135	10,887	157	14,452	24,245	12,903,010
14	2,312	206	18,476	220	20,788	26,078	15,099,114
5	647	240	18,810	245	19,457	27,284	18,675,520
11	1,501	169	14,908	180	16,409	15,857	12,177,926
15	2,044	76	8,319	91	10,363	10,400	8,294,542
1,905	164,221	2,513	180,933	4,418	345,154	176,573	93,709,300

広 葉 樹						合計	
クヌギ・ナラ類		その他		小計		合計	
面積	材積	面積	材積	面積	材積	面積	材積
1	-	9	-	10	-	58	-
10	300	11	323	20	623	47	1,687
24	1,365	13	639	38	2,004	61	4,744
35	2,377	38	2,426	73	4,803	124	12,276
21	1,915	52	4,288	73	6,203	128	18,713
15	1,623	34	3,345	49	4,968	190	48,361
14	1,598	21	2,257	35	3,855	115	32,252
1	179	1	87	2	266	22	7,757
1	233	1	161	3	394	40	11,749
4	559	5	352	9	911	155	44,213
1	70	10	893	11	963	353	105,863
0	26	9	805	9	831	619	215,460
0	4	9	679	9	683	615	237,910
0	0	4	419	4	419	277	127,809
1	115	11	935	11	1,050	361	185,499
127	10,364	228	17,609	356	27,973	3,164	1,054,293

広 葉 樹						合計	
クヌギ・ナラ類		その他		小計		合計	
面積	材積	面積	材積	面積	材積	面積	材積
110	-	132	-	243	-	758	-
212	5,278	137	3,316	349	8,594	1,029	39,434
298	14,948	156	6,729	453	21,677	1,638	131,601
212	14,101	258	14,845	469	28,946	2,450	329,928
193	17,723	314	23,105	508	40,828	4,296	858,284
250	25,346	268	23,872	519	49,218	6,126	1,597,299
371	43,275	286	24,322	656	67,597	9,039	2,895,888
188	25,797	99	9,390	287	35,187	13,108	4,945,227
98	13,451	96	7,344	194	20,795	16,412	7,050,117
32	4,382	127	10,488	159	14,870	18,792	8,893,162
22	3,635	146	11,780	168	15,415	24,598	13,008,873
14	2,338	215	19,281	229	21,619	26,697	15,314,574
5	651	249	19,489	253	20,140	27,899	18,913,430
11	1,501	173	15,327	184	16,828	16,134	12,305,735
16	2,159	87	9,254	103	11,413	10,761	8,480,041
2,032	174,585	2,741	198,542	4,773.7	373,127	179,738	94,763,593
						84	

(3) 天然林

区分	針 葉 樹								
	スギ		ヒノキ		マツ類・その他針葉樹		小計		
	面積	材積	面積	材積	面積	材積	面積	材積	
育 成 単 層 林	1	-	-	-	-	-	-	-	-
	2	-	-	-	-	-	-	-	-
	3	-	-	-	-	0	20	0	20
	4	-	-	-	-	-	-	-	-
	5	-	-	-	-	-	-	-	-
	6	-	-	-	-	-	-	-	-
	7	-	-	-	-	1	176	1	176
	8	-	-	-	-	-	-	-	-
	9	-	-	-	-	0	60	0	60
	10	-	-	-	-	2	498	2	498
	11	-	-	-	-	7	1,504	7	1,504
	12	-	-	-	-	10	2,497	10	2,497
	13	-	-	-	-	9	2,561	9	2,561
	14	-	-	-	-	12	3,347	12	3,347
	15～	-	-	-	-	20	3,915	20	3,915
計	-	-	-	-	61	14,578	61	14,578	

区分	針 葉 樹								
	スギ		ヒノキ		マツ類・その他針葉樹		小計		
	面積	材積	面積	材積	面積	材積	面積	材積	
育 成 複 層 林	1	-	-	-	-	-	-	-	-
	2	-	-	-	-	1	24	1	24
	3	-	-	-	-	-	-	-	-
	4	-	-	-	-	-	-	-	-
	5	-	-	-	-	0	11	0	11
	6	-	-	-	-	-	-	-	-
	7	-	-	-	-	7	886	7	886
	8	-	-	-	-	4	575	4	575
	9	-	-	-	-	1	337	1	337
	10	-	-	-	-	14	2,916	14	2,916
	11	-	-	-	-	32	8,854	32	8,854
	12	-	-	-	-	52	16,028	52	16,028
	13	-	-	-	-	45	13,574	45	13,574
	14	-	-	-	-	40	11,785	40	11,785
	15～	-	-	-	-	87	26,083	87	26,083
計	-	-	-	-	283	81,073	283	81,073	

区分	針 葉 樹								
	スギ		ヒノキ		マツ類・その他針葉樹		小計		
	面積	材積	面積	材積	面積	材積	面積	材積	
天 然 生 林	1	-	-	-	-	-	-	-	-
	2	-	-	-	-	-	-	-	-
	3	-	-	-	-	-	-	-	-
	4	-	-	-	-	1	102	1	102
	5	-	-	-	-	0	55	0	55
	6	-	-	-	-	1	233	1	233
	7	-	-	-	-	11	2,606	11	2,606
	8	-	-	-	-	23	5,741	23	5,741
	9	-	-	-	-	40	8,709	40	8,709
	10	-	-	-	-	203	48,439	203	48,439
	11	-	-	-	-	937	231,631	937	231,631
	12	-	-	-	-	2,190	564,937	2,190	564,937
	13	-	-	-	-	5,108	1,342,423	5,108	1,342,423
	14	-	-	-	-	6,143	1,590,666	6,143	1,590,666
	15～	-	-	-	-	12,111	3,192,298	12,111	3,192,298
計	-	-	-	-	26,769	6,987,840	26,769	6,987,840	

区分	針 葉 樹								
	スギ		ヒノキ		マツ類・その他針葉樹		小計		
	面積	材積	面積	材積	面積	材積	面積	材積	
天 然 林 合 計 伐跡	1	-	-	-	-	-	-	-	-
	2	-	-	-	-	1	24	1	24
	3	-	-	-	-	0	20	0	20
	4	-	-	-	-	1	102	1	102
	5	-	-	-	-	1	66	1	66
	6	-	-	-	-	1	233	1	233
	7	-	-	-	-	19	3,668	19	3,668
	8	-	-	-	-	27	6,316	27	6,316
	9	-	-	-	-	41	9,106	41	9,106
	10	-	-	-	-	218	51,853	218	51,853
	11	-	-	-	-	976	241,989	976	241,989
	12	-	-	-	-	2,253	583,462	2,253	583,462
	13	-	-	-	-	5,162	1,358,558	5,162	1,358,558
	14	-	-	-	-	6,195	1,605,798	6,195	1,605,798
	15～	-	-	-	-	12,217	3,222,296	12,217	3,222,296
計	-	-	-	-	27,114	7,083,491	27,114	7,083,491	
伐跡	-	-	-	-	-	-	-	-	

(単位:面積ha、材積m3)

クヌギ・ナラ類		広葉樹 その他		小計		合計	
面積	材積	面積	材積	面積	材積	面積	材積
-	-	-	-	-	-	-	-
2	75	7	203	9	278	9	278
0	12	23	1,188	24	1,200	24	1,220
1	76	24	1,869	25	1,945	25	1,945
2	228	24	2,158	26	2,386	26	2,386
1	92	10	1,033	11	1,125	11	1,125
1	74	42	5,083	42	5,157	43	5,333
2	263	31	3,049	33	3,312	33	3,312
2	201	212	24,409	214	24,610	214	24,670
-	-	492	51,667	492	51,667	493	52,165
0	43	1,714	200,475	1,714	200,518	1,721	202,022
-	-	3,146	408,342	3,146	408,342	3,157	410,839
5	611	3,194	420,763	3,199	421,374	3,208	423,935
1	70	982	123,431	982	123,501	995	126,848
2	307	550	72,369	552	72,676	572	76,591
19	2,052	10,450	1,316,039	10,469	1,318,091	10,531	1,332,669

クヌギ・ナラ類		広葉樹 その他		小計		合計	
面積	材積	面積	材積	面積	材積	面積	材積
-	-	0	-	0	-	0	-
0	2	0	4	0	6	1	30
0	13	1	73	1	86	1	86
0	5	0	8	0	13	0	13
0	5	2	164	3	169	3	180
-	-	1	80	1	80	1	80
0	45	37	2,172	37	2,217	44	3,103
2	271	162	10,003	163	10,274	167	10,849
1	79	500	47,272	501	47,351	502	47,688
0	39	433	39,738	433	39,777	447	42,693
4	843	427	48,084	432	48,927	464	57,781
0	39	427	53,005	427	53,044	480	69,072
1	170	424	50,292	426	50,462	471	64,036
2	344	285	33,128	286	33,472	326	45,257
1	98	385	58,282	386	58,380	473	84,463
12	1,953	3,084	342,305	3,096	344,258	3,379	425,331

クヌギ・ナラ類		広葉樹 その他		小計		合計	
面積	材積	面積	材積	面積	材積	面積	材積
-	-	6	-	6	-	6	-
1	13	149	3,909	150	3,922	150	3,922
-	-	542	30,175	542	30,175	542	30,175
0	20	560	40,618	561	40,638	561	40,740
-	-	393	35,919	393	35,919	394	35,974
3	256	996	107,494	1,000	107,750	1,001	107,983
19	2,024	2,845	336,926	2,864	338,950	2,876	341,556
7	882	3,530	407,507	3,537	408,389	3,560	414,130
19	3,034	4,679	463,058	4,698	466,092	4,737	474,801
32	4,508	6,700	681,050	6,733	685,558	6,935	733,997
57	7,699	13,216	1,343,767	13,274	1,351,466	14,210	1,583,097
151	21,687	18,888	2,239,958	19,039	2,261,645	21,229	2,826,582
262	37,349	30,359	3,801,774	30,621	3,839,123	35,730	5,181,546
450	66,422	40,642	5,189,002	41,092	5,255,424	47,235	6,846,090
623	90,661	62,747	8,016,270	63,370	8,106,931	75,481	11,299,229
1,626	234,555	186,252	22,697,427	187,878	22,931,982	214,647	29,919,822

クヌギ・ナラ類		広葉樹 その他		小計		合計	
面積	材積	面積	材積	面積	材積	面積	材積
-	-	6	-	6	-	6	-
3	90	156	4,116	159	4,206	160	4,230
1	25	566	31,436	567	31,461	568	31,481
1	101	584	42,495	586	42,596	586	42,698
2	233	420	38,241	422	38,474	422	38,540
5	348	1,007	108,607	1,012	108,955	1,013	109,188
20	2,143	2,923	344,181	2,943	346,324	2,963	349,992
11	1,416	3,722	420,559	3,733	421,975	3,760	428,291
21	3,314	5,391	534,739	5,412	538,053	5,453	547,159
33	4,547	7,624	772,455	7,657	777,002	7,876	828,855
62	8,585	15,358	1,592,326	15,420	1,600,911	16,395	1,842,900
151	21,726	22,461	2,701,305	22,612	2,723,031	24,865	3,306,493
268	38,130	33,978	4,272,829	34,246	4,310,959	39,408	5,669,517
452	66,836	41,908	5,345,561	42,361	5,412,397	48,556	7,018,195
626	91,066	63,683	8,146,921	64,309	8,237,987	76,526	11,460,283
1,656	238,560	199,787	24,355,771	201,443	24,594,331	228,557	31,677,822
						205	

5. 市町別地域森林計画対象森林の異動状況

(単位:面積ha)

市町	森林から森林外への異動										森林以外から森林への異動				
	総 数	農 地	ゴ ル フ 場 等 地	レ ジ ャ ー 施 設 用 地	住 宅 ・ 別 荘 ・ 工 場 ・ 建 物	敷 地 及 び そ の 付 帯 地	採 石 ・ 採 土 場	ダ ム	道 路	山 原 野 地 採 草 栗 地	そ の 他	総 数	農 地	山 原 野 地 採 草 栗 地	そ の 他
<b>総 数</b>	<b>423</b>	<b>3</b>	<b>-</b>	<b>-</b>	<b>92</b>	<b>72</b>	<b>0</b>	<b>110</b>	<b>-</b>	<b>146</b>	<b>26</b>	<b>2</b>	<b>6</b>	<b>18</b>	
<b>岩国農林水産事務所</b>	<b>10</b>	<b>-</b>	<b>-</b>	<b>-</b>	<b>6</b>	<b>0</b>	<b>-</b>	<b>3</b>	<b>-</b>	<b>0</b>	<b>4</b>	<b>-</b>	<b>0</b>	<b>4</b>	
岩 国 市	10	-	-	-	6	0	-	3	-	0	4	-	0	4	
和 木 町	-	-	-	-	-	-	-	-	-	-	0	-	-	0	
<b>柳井農林水産事務所</b>	<b>54</b>	<b>0</b>	<b>-</b>	<b>-</b>	<b>45</b>	<b>-</b>	<b>-</b>	<b>9</b>	<b>-</b>	<b>-</b>	<b>10</b>	<b>-</b>	<b>2</b>	<b>8</b>	
柳 井 市	40	-	-	-	40	-	-	-	-	-	5	-	1	3	
周 防 大 島 町	11	0	-	-	2	-	-	8	-	-	2	-	-	2	
上 関 町	3	-	-	-	2	-	-	1	-	-	0	-	-	0	
田 布 施 町	0	-	-	-	-	-	-	-	-	-	2	-	-	2	
平 生 町	0	-	-	-	-	-	-	-	-	-	2	-	1	1	
<b>周南農林水産事務所</b>	<b>5</b>	<b>0</b>	<b>-</b>	<b>-</b>	<b>3</b>	<b>1</b>	<b>0</b>	<b>0</b>	<b>-</b>	<b>0</b>	<b>7</b>	<b>-</b>	<b>1</b>	<b>6</b>	
下 松 市	0	-	-	-	-	-	-	0	-	-	1	-	-	1	
光 市	1	-	-	-	1	-	-	-	-	-	5	-	1	4	
周 南 市	4	0	-	-	2	1	-	0	-	-	0	-	0	-	
<b>山口農林水産事務所</b>	<b>171</b>	<b>2</b>	<b>-</b>	<b>-</b>	<b>35</b>	<b>27</b>	<b>0</b>	<b>94</b>	<b>-</b>	<b>13</b>	<b>1</b>	<b>1</b>	<b>-</b>	<b>-</b>	
山 口 市	133	2	-	-	30	19	0	75	-	7	1	1	-	-	
防 府 市	39	-	-	-	5	9	-	19	-	7	-	-	-	-	
<b>美祢農林水産事務所</b>	<b>121</b>	<b>-</b>	<b>-</b>	<b>-</b>	<b>-</b>	<b>1</b>	<b>-</b>	<b>1</b>	<b>-</b>	<b>119</b>	<b>3</b>	<b>1</b>	<b>1</b>	<b>-</b>	
宇 部 市	46	-	-	-	-	1	-	1	-	44	0	-	0	-	
美 祢 市	61	-	-	-	-	-	-	-	-	61	2	1	1	-	
山 陽 小 野 田 市	14	-	-	-	-	-	-	-	-	14	-	-	-	-	
<b>下関農林事務所</b>	<b>12</b>	<b>-</b>	<b>0</b>	<b>-</b>	<b>1</b>	<b>9</b>	<b>-</b>	<b>1</b>	<b>-</b>	<b>0</b>	<b>-</b>	<b>-</b>	<b>-</b>	<b>-</b>	
下 関 市	12	-	0	-	1	9	-	1	-	0	-	-	-	-	
<b>長門農林水産事務所</b>	<b>2</b>	<b>-</b>	<b>-</b>	<b>-</b>	<b>-</b>	<b>-</b>	<b>-</b>	<b>2</b>	<b>-</b>	<b>0</b>	<b>-</b>	<b>-</b>	<b>-</b>	<b>-</b>	
長 門 市	2	-	-	-	-	-	-	2	-	-	-	-	-	-	
<b>萩農林水産事務所</b>	<b>55</b>	<b>-</b>	<b>6</b>	<b>-</b>	<b>2</b>	<b>33</b>	<b>-</b>	<b>0</b>	<b>-</b>	<b>14</b>	<b>2</b>	<b>-</b>	<b>1</b>	<b>0</b>	
萩 市	49	-	-	-	2	33	-	0	-	14	2	-	1	0	
阿 武 町	0	-	-	-	-	-	-	-	-	-	-	-	-	-	

(資料) 地域森林計画書(岩徳、萩、豊田、山口)

## Ⅱ 森 林 計 画

### 1. 森林経営計画の認定状況

単位: ha

区 分	林班計画		区域計画		属人計画		計	
	件数	面積	件数	面積	件数	面積	件数	面積
計	4	402	67	8,457	20	74,351	91	83,210
市町長認定	4	402	67	8,457	8	19,585	79	28,444
県知事認定	-	-	-	-	7	51,710	7	51,710
大臣認定	-	-	-	-	5	3,056	5	3,056

(令和5年度末時点で有効な計画)

## 2 市町別樹種別標準伐期齢

市町	地 域	標準伐期齢						
		スギ	ヒノキ	マツ	その他 針葉樹	クヌギ	その他 広葉樹	キリ
岩国農林水産事務所 岩 国 市	内陸(旧岩国市師木野、小瀬、御庄、藤河、北河内、南河内、旧本郷村、旧錦町、旧美川町、旧美和町)	35	40	30	45	10	20	
	内海沿岸(旧岩国市岩国、通津、旧由宇町、旧玖珂町、旧周東町)	40	45	30	45	10	20	
	和木町	40	45	30	45	10	20	
柳井農林水産事務所 柳 井 市 周防大島町 上 関 町 田布施町 平生町		40	45	30	45	10	20	
		40	45	30	45	10	20	
		40	45	30	45	10	20	
		40	45	30	45	10	20	
		40	45	30	45	10	20	
周南農林水産事務所 下松市 光 市 周南市		40	45	30	45	10	20	
		40	45	30	45	10	20	
	旧都濃町、旧向道村、旧和田村、旧鹿野町	35	40	30	45	10	20	
	上記を除く地域	40	45	30	45	10	20	
山口農林水産事務所 山 口 市	内陸(仁保、宮野、山口、吉敷、徳地、阿東)	35	40	30	45	10	20	
	内海沿岸(仁保、宮野、山口、吉敷、徳地、阿東を除く)	40	45	30	45	10	20	
	防府市	40	45	30	45	10	20	
美祢農林水産事務所 宇部市 美祢市 山陽小野田市	内海沿岸	40	45	30	45	10	20	
		35	40	30	45	10	20	
		40	45	30	45	10	20	
下 関 農 林 事 務 所 下 関 市	下関地区(内日を除く)	40	45	30	45	10	20	
	下関地区(内日)、菊川地区、豊田地区、豊浦地区	35	40	30	45	10	20	
	豊北地区	35	40	30	45	10	20	10
長門農林水産事務所 長門市		35	40	30	45	10	20	
萩農林水産事務所 萩 市 阿武町		35	40	30	45	10	20	
		35	40	30	45	10	20	

(資料)市町村森林整備計画書



### Ⅲ 森林整備地域活動支援交付金事業

#### 1. 交付実績

(1) 交付実績の推移

(単位: ha、円)

年 度	協定数	積算基礎森林面積	交付金額
R1	4	590.69	6,218,884
R2	4	487.95	3,865,420
R3	2	409.91	2,792,140
R4	2	246.66	2,026,980
R5	2	432.50	3,122,093

(2) 市町別交付実績

(単位: ha、円)

市 町	協定数	積算基礎 森林面積	交付金額	市 町	協定数	積算基礎 森林面積	交付金額
<b>総 数</b>	<b>2</b>	<b>432.50</b>	<b>3,122,093</b>	<b>美祢農林水産事務所</b>			
<b>岩国水産農林事務所</b>	-	-	-	宇 部 市	-	-	-
岩 国 市	-	-	-	美 祢 市	-	-	-
和 木 町	-	-	-	山陽小野田市	-	-	-
<b>柳井農林水産事務所</b>	-	-	-	<b>下関農林事務所</b>	-	-	-
柳 井 市	-	-	-	下 関 市	-	-	-
周防大島町	-	-	-	<b>長門農林水産事務所</b>	-	-	-
上 関 町	-	-	-	長 門 市	-	-	-
田布施町	-	-	-	<b>萩農林水産事務所</b>	<b>1</b>	<b>82.50</b>	<b>645,920</b>
平 生 町	-	-	-	萩 市	-	-	-
<b>周南農林水産事務所</b>	-	-	-	阿 武 町	1	82.50	645,920
下 松 市	-	-	-				
光 市	-	-	-				
周 南 市	-	-	-				
<b>山口農林水産事務所</b>	<b>1</b>	<b>350.00</b>	<b>2,476,173</b>				
山 口 市	1	350.00	2,476,173				
防 府 市	-	-	-				

## IV やまぐち森林づくり県民税関連事業

### 1. 事業概要

- (1) 森林機能回復事業  
 荒廃した人工林の強度間伐により、森林の持つ多面的機能の回復を図る。
- (2) 繁茂竹林整備事業  
 繁茂竹林の伐採と再生竹の除去等により、自然林への回復を誘導する。
- (3) 地域が育む豊かな森林づくり推進事業
- ① 中山間地域対策  
 集落周辺の里山林を明るく見通しのよい森林へ誘導し、山地災害や鳥獣被害防止、美しい景観の保全等の取組を支援する。
- ② 地域課題対策  
 市町が独自に取り組む多様な森林整備を支援する。
- (4) 地域森林づくり活動強化対策事業
- ① 森林環境ボランティアリーダー養成事業  
 各地で森林ボランティア活動や森林環境教育等に取り組んでいる団体のリーダーの確保及び育成を行う。
- ② 森林環境活動サポート事業  
 森林ボランティア団体等が自ら行う森林整備活動や体験交流活動等を支援する。

### 2. 事業実績

#### (1) 森林機能回復事業市町別実績

(単位:ha)

市町	箇所数	面積	市町	箇所数	面積
<b>総 数</b>	<b>424</b>	<b>406.14</b>	<b>山口農林水産事務所</b>	<b>36</b>	<b>56.58</b>
岩国農林水産事務所	130	104.67	山 口 市	35	55.28
岩 国 市	130	104.67	防 府 市	1	1.30
和 木 町	-	-	美祢農林水産事務所	77	60.89
柳井農林水産事務所	31	11.04	宇 部 市	2	1.38
柳 井 市	20	6.52	美 祢 市	60	54.91
周防大島町	1	0.32	山陽小野田市	15	4.60
上 関 町	-	-	下 関 農 林 事 務 所	21	32.30
田布施町	7	3.45	下 関 市	21	32.30
平 生 町	3	0.75	長門農林水産事務所	13	18.70
周南農林水産事務所	65	61.50	長 門 市	13	18.70
下 松 市	3	1.82	萩農林水産事務所	51	60.46
光 市	-	-	萩 市	49	59.27
周 南 市	62	59.68	阿 武 町	2	1.19

(2) 繁茂竹林整備事業市町別実績

① 竹の全伐

(単位:ha)

市町	箇所数	面積	市町	箇所数	面積
<b>総 数</b>	<b>20</b>	<b>83.75</b>	<b>山口農林水産事務所</b>	<b>6</b>	<b>15.66</b>
岩国農林水産事務所	1	1.59	山 口 市	6	15.66
岩 国 市	1	1.59	防 府 市	-	-
和 木 町	-	-	<b>美祢農林水産事務所</b>	<b>3</b>	<b>19.87</b>
柳井農林水産事務所	2	8.01	宇 部 市	-	-
柳 井 市	2	8.01	美 祢 市	1	10.84
周防大島町	-	-	山陽小野田市	2	9.03
上 関 町	-	-	<b>下関農林事務所</b>	<b>2</b>	<b>14.52</b>
田布施町	-	-	下 関 市	2	14.52
平 生 町	-	-	<b>長門農林水産事務所</b>	<b>1</b>	<b>7.71</b>
周南農林水産事務所	3	11.12	長 門 市	1	7.71
下 松 市	1	5.53	<b>萩農林水産事務所</b>	<b>2</b>	<b>5.27</b>
光 市	1	4.43	萩 市	1	3.15
周 南 市	1	1.16	阿 武 町	1	2.12

② 再生竹の除去等

(単位:ha)

市町	箇所数	面積	市町	箇所数	面積
<b>総 数</b>	<b>67</b>	<b>259.84</b>	<b>山口農林水産事務所</b>	<b>16</b>	<b>42.80</b>
岩国農林水産事務所	3	11.64	山 口 市	15	36.62
岩 国 市	3	11.64	防 府 市	1	6.18
和 木 町	-	-	<b>美祢農林水産事務所</b>	<b>7</b>	<b>34.08</b>
柳井農林水産事務所	6	21.12	宇 部 市	4	17.31
柳 井 市	4	16.58	美 祢 市	1	7.17
周防大島町	-	-	山陽小野田市	2	9.60
上 関 町	-	-	<b>下関農林事務所</b>	<b>10</b>	<b>61.56</b>
田布施町	2	4.54	下 関 市	10	61.56
平 生 町	-	-	<b>長門農林水産事務所</b>	<b>3</b>	<b>21.00</b>
周南農林水産事務所	10	30.66	長 門 市	3	21.00
下 松 市	3	10.47	<b>萩農林水産事務所</b>	<b>12</b>	<b>36.98</b>
光 市	3	10.02	萩 市	11	31.03
周 南 市	4	10.17	阿 武 町	1	5.95

③ フォローアップ業務

(単位:ha)

市町	箇所数	面積	市町	箇所数	面積
<b>総 数</b>	<b>20</b>	<b>57.82</b>	<b>山口農林水産事務所</b>	<b>5</b>	<b>14.98</b>
岩国農林水産事務所	4	10.70	山 口 市	4	13.98
岩 国 市	3	9.58	防 府 市	1	1.00
和 木 町	1	1.12	美祢農林水産事務所	-	-
柳井農林水産事務所	3	4.83	宇 部 市	-	-
柳 井 市	1	2.15	美 祢 市	-	-
周防大島町	1	1.36	山陽小野田市	-	-
上 関 町	-	-	下 関 農 林 事 務 所	3	8.65
田布施町	1	1.32	下 関 市	3	8.65
平 生 町	-	-	長門農林水産事務所	3	11.50
周南農林水産事務所	-	-	長 門 市	3	11.50
下 松 市	-	-	萩農林水産事務所	2	7.16
光 市	-	-	萩 市	2	7.16
周 南 市	-	-	阿 武 町	-	-

④ 植栽

(単位:ha)

市町	箇所数	面積	市町	箇所数	面積
<b>総 数</b>	<b>4</b>	<b>0.38</b>	<b>山口農林水産事務所</b>	<b>2</b>	<b>0.08</b>
岩国農林水産事務所	-	-	山 口 市	2	0.08
岩 国 市	-	-	防 府 市	-	-
和 木 町	-	-	美祢農林水産事務所	-	-
柳井農林水産事務所	-	-	宇 部 市	-	-
柳 井 市	-	-	美 祢 市	-	-
周防大島町	-	-	山陽小野田市	-	-
上 関 町	-	-	下 関 農 林 事 務 所	-	-
田布施町	-	-	下 関 市	-	-
平 生 町	-	-	長門農林水産事務所	-	-
周南農林水産事務所	2	0.30	長 門 市	-	-
下 松 市	1	0.20	萩農林水産事務所	-	-
光 市	-	-	萩 市	-	-
周 南 市	1	0.10	阿 武 町	-	-

### (3) 地域が育む豊かな森林づくり推進事業市町別実績

#### ① 中山間地域対策

市町	箇所数	概要
光市	1	雑木等の伐採による農地周辺の里山林整備
周南市	1	繁茂竹林や雑木の伐採等、集落周辺の里山林整備
美祢市	2	繁茂竹林の伐採による農地周辺の里山林整備
山陽小野田市	1	繁茂竹林の伐採による農地周辺の里山林整備

#### ② 地域課題対策

市町	箇所数	概要
和木町	1	公園内の繁茂竹林等の伐採
周防大島町	1	遊歩道周辺における竹林伐採
上関町	1	歩道周辺における竹林伐採
平生町	3	登山道、人家等周辺における繁茂竹林の伐採等
下松市	2	観光施設周辺の修景伐採、人家等周辺の竹林伐採
光市	1	遊歩道周辺の修景伐採
周南市	2	公園内、里山斜面の修景伐採
山口市	1	登山道及び山頂周辺の修景伐採
防府市	1	庭園周辺の修景伐採
下関市	2	古墳等周辺の竹林伐採、山頂周辺の修景伐採
長門市	4	観光施設、遊歩道等周辺の修景伐採等
萩市	1	海岸林の景観整備・枯損木除去等
阿武町	1	山頂周辺の植栽樹の保育

#### (4) 地域森林づくり活動強化対策事業実績

##### ① 森林環境ボランティアリーダー養成事業

項目	概要
ボランティアリーダー養成研修	地域のボランティア活動の中核となる指導者の養成研修(7名参加)
ボランティアミーティング	森林ボランティア間の連携や情報交換を促進するミーティング(7名参加)

##### ② 森林環境活動サポート事業

###### ア 森林整備活動に対する支援

市町	団体名	概要
山 口 市	竹林ボランティア山口南	森林整備活動(竹伐採・散策道整備等)
宇 部 市	エシカルバンブー株式会社	森林整備活動(竹伐採・枯竹整理等)
下 関 市	檜原ゆうあい会	森林整備活動(竹伐採・間伐等)
下 関 市	中山間地域活性化研究会下関支部	森林整備活動(竹伐採・草刈り等)

###### イ 森林環境教育・体験交流活動に対する支援

市町	団体名	概要
岩 国 市	やまぐちログ匠の会	木工体験・椎茸駒打ち体験等
柳 井 市	Seeds	木工体験・椎茸駒打ち体験等
山 口 市	森の案内人の会	ツリークライミング体験等
山 口 市	(株)樹	バンブーバウムクーヘンづくり等
下 関 市	王喜たけのこ部会	竹林整備体験・椎茸駒打ち体験等
下 関 市	(一財)豊田湖畔公園管理財団	竹灯籠づくり・丸太切り体験等

###### ウ 市町への支援

市町	保管場所	概要
下 松 市	下松市スポーツ公園管理者倉庫	自走式木材粉碎機(小型)1台等購入

## V 造 林

### 1. 育成単層林整備

#### (1) 人工造林

##### ア 樹種別民有林人工造林面積の推移

(単位:ha)

年度	総数	針 葉 樹						広葉樹
		総数	すぎ	ひのき	あかまつ	くろまつ	その他	
元	194.91	149.03	63.73	81.75	1.28	0.13	2.14	45.88
2	212.83	151.58	63.85	78.16	0.03	0.62	8.92	61.25
3	188.68	142.48	48.33	81.50	0.03	0.57	12.05	46.20
4	208.46	186.07	76.20	95.62	0.13	0.21	13.91	22.39
<b>5</b>	<b>229.38</b>	<b>214.53</b>	<b>95.54</b>	<b>108.13</b>	<b>0.14</b>	-	<b>10.72</b>	<b>14.85</b>

##### イ 施行主体別人工造林面積の推移

(単位:ha)

年度	総数	施 行 主 体									
		県	市町	森林組合	やまぐち農林 振興公社	施業計画 作成主体	任意団体	協定締結者	森林整備 センター	非営利 活動法人等	その他
元	194.91	6.75	30.12	66.10	-	41.16	0.10	-	47.84	-	2.84
2	212.83	4.26	46.07	54.66	-	39.63	0.10	-	64.76	-	3.35
3	188.68	4.67	42.64	45.62	-	29.77	-	-	61.33	-	4.65
4	208.46	1.08	69.13	56.38	-	36.66	-	-	40.62	-	4.59
<b>5</b>	<b>229.38</b>	<b>0.49</b>	<b>79.46</b>	<b>74.05</b>	-	<b>30.78</b>	-	-	<b>31.32</b>	-	<b>13.28</b>

ウ 造林実績の推移

年度	総 数 ※			造林公共			非公共 (森林整備加速化事業等)		
	総 数	再 造林	拡 大 造 林	総 数	再 造林	拡 大 造 林	総 数	再 造林	拡 大 造 林
元	147.07	105.66	41.41	100.28	73.32	26.96	29.08	29.08	-
2	148.07	115.89	32.18	123.47	99.70	23.77	14.12	11.62	2.50
3	127.35	112.27	15.08	97.75	86.56	11.19	22.66	22.66	-
4	167.64	154.72	12.92	144.97	134.60	10.37	8.36	8.36	-
5	<b>198.06</b>	<b>187.37</b>	<b>10.69</b>	<b>183.51</b>	<b>175.61</b>	<b>7.90</b>	<b>1.50</b>	<b>1.50</b>	-

※森林整備センターは外数とする。

エ 市町別造林実績

市町	総 数 ※			造林公共			非公共 (森林整備加速化事業等)		
	総 数	再 造林	拡 大 造 林	総 数	再 造林	拡 大 造 林	総 数	再 造林	拡 大 造 林
<b>総 数</b>	<b>198.06</b>	<b>187.37</b>	<b>10.69</b>	<b>183.51</b>	<b>175.61</b>	<b>7.90</b>	<b>1.50</b>	<b>1.50</b>	-
岩 国 農 林 水 産 事 務 所	8.03	8.03	-	6.53	6.53	-	1.50	1.50	-
岩 国 市	8.03	8.03	-	6.53	6.53	-	1.50	1.50	-
和 木 町	-	-	-	-	-	-	-	-	-
柳 井 農 林 水 産 事 務 所	0.24	-	0.24	0.24	-	0.24	-	-	-
柳 井 市	0.14	-	0.14	0.14	-	0.14	-	-	-
周 防 大 島 町	-	-	-	-	-	-	-	-	-
上 関 町	-	-	-	-	-	-	-	-	-
田 布 施 町	0.10	-	0.10	0.10	-	0.10	-	-	-
平 生 町	-	-	-	-	-	-	-	-	-
周 南 農 林 水 産 事 務 所	33.52	28.88	4.64	30.43	28.58	1.85	-	-	-
下 松 市	1.13	0.20	0.93	0.93	-	0.93	-	-	-
光 市	3.27	-	3.27	0.48	-	0.48	-	-	-
周 南 市	29.12	28.68	0.44	29.02	28.58	0.44	-	-	-
山 口 農 林 水 産 事 務 所	70.52	68.64	1.88	68.41	66.53	1.88	-	-	-
山 口 市	69.68	67.80	1.88	68.41	66.53	1.88	-	-	-
防 府 市	0.84	0.84	-	-	-	-	-	-	-
美 祢 農 林 水 産 事 務 所	30.22	27.85	2.37	26.78	24.41	2.37	-	-	-
宇 部 市	5.59	3.99	1.60	5.59	3.99	1.60	-	-	-
美 祢 市	24.38	23.61	0.77	21.19	20.42	0.77	-	-	-
山 陽 小 野 田 市	0.25	0.25	-	-	-	-	-	-	-
下 関 農 林 事 務 所	8.54	8.54	-	8.43	8.43	-	-	-	-
下 関 市	8.54	8.54	-	8.43	8.43	-	-	-	-
長 門 農 林 水 産 事 務 所	19.59	19.27	0.32	15.29	14.97	0.32	-	-	-
長 門 市	19.59	19.27	0.32	15.29	14.97	0.32	-	-	-
萩 産 農 林 水 産 事 務 所	27.40	26.16	1.24	27.40	26.16	1.24	-	-	-
萩 市	15.39	15.39	-	15.39	15.39	-	-	-	-
阿 武 町	12.01	10.77	1.24	12.01	10.77	1.24	-	-	-

※森林整備センターは外数とする。



(単位:ha)

治山事業			県民税関連事業			市町単独事業・自力等			森林整備センター
総数	再造林	拡大造林	総数	再造林	拡大造林	総数	再造林	拡大造林	総数
6.17	1.67	4.50	0.55	0.50	0.05	10.99	1.09	9.90	47.84
2.86	0.01	2.85	1.40	1.40	-	6.22	3.16	3.06	64.76
2.23	0.16	2.07	2.85	2.85	-	1.86	0.04	1.82	61.33
-	-	-	1.08	1.08	-	13.23	10.68	2.55	40.62
<b>0.11</b>	<b>0.11</b>	-	<b>0.38</b>	<b>0.38</b>	-	<b>12.56</b>	<b>9.77</b>	<b>2.79</b>	<b>31.32</b>

(単位:ha)

治山事業			県民税関連事業			市町単独事業・自力等			森林整備センター
総数	再造林	拡大造林	総数	再造林	拡大造林	総数	再造林	拡大造林	総数
<b>0.11</b>	<b>0.11</b>	-	<b>0.38</b>	<b>0.38</b>	-	<b>12.56</b>	<b>9.77</b>	<b>2.79</b>	<b>31.32</b>
-	-	-	-	-	-	-	-	-	<b>7.68</b>
-	-	-	-	-	-	-	-	-	7.68
-	-	-	-	-	-	-	-	-	-
-	-	-	-	-	-	-	-	-	-
-	-	-	-	-	-	-	-	-	-
-	-	-	-	-	-	-	-	-	-
-	-	-	<b>0.30</b>	<b>0.30</b>	-	<b>2.79</b>	-	<b>2.79</b>	<b>3.10</b>
-	-	-	0.20	0.20	-	-	-	-	-
-	-	-	-	-	-	2.79	-	2.79	-
-	-	-	0.10	0.10	-	-	-	-	3.10
-	-	-	<b>0.08</b>	<b>0.08</b>	-	<b>2.03</b>	<b>2.03</b>	-	<b>5.09</b>
-	-	-	0.08	0.08	-	1.19	1.19	-	5.09
-	-	-	-	-	-	0.84	0.84	-	-
-	-	-	-	-	-	<b>3.44</b>	<b>3.44</b>	-	-
-	-	-	-	-	-	-	-	-	-
-	-	-	-	-	-	3.19	3.19	-	-
-	-	-	-	-	-	0.25	0.25	-	-
<b>0.11</b>	<b>0.11</b>	-	-	-	-	-	-	-	<b>4.25</b>
0.11	0.11	-	-	-	-	-	-	-	4.25
-	-	-	-	-	-	<b>4.30</b>	<b>4.30</b>	-	<b>11.20</b>
-	-	-	-	-	-	4.30	4.30	-	11.20
-	-	-	-	-	-	-	-	-	-
-	-	-	-	-	-	-	-	-	-
-	-	-	-	-	-	-	-	-	-

## (2)保 育

## ア 保育実績の推移

年 度	総 数						造林公共						非公共(森林整備加速化事業等)					
	総 数	下 刈	枝 打 ち	除 間 伐	倒 木 起 こ し 雪 起 こ し	そ の 他	総 数	下 刈	枝 打 ち	除 間 伐	倒 木 起 こ し 雪 起 こ し	そ の 他	総 数	下 刈	枝 打 ち	除 間 伐	倒 木 起 こ し 雪 起 こ し	そ の 他
元	4,045.98	1,262.84	69.57	2,377.87	-	335.70	1,864.93	777.07	36.01	1,051.85	-	-	147.71	-	-	147.71	-	-
2	3,844.90	1,254.77	75.39	2,151.38	-	363.36	1,862.93	778.82	39.27	1,044.84	-	-	52.86	-	-	52.86	-	-
3	3,844.69	1,154.23	41.09	2,271.95	-	377.42	1,788.29	720.74	22.21	1,045.34	-	-	34.70	8.66	-	26.04	-	-
4	3,529.25	958.19	265.52	1,913.79	-	391.75	1,624.94	637.02	15.18	972.74	-	-	33.28	2.50	-	30.78	-	-
5	<b>3,389.20</b>	<b>896.16</b>	<b>185.51</b>	<b>1,899.56</b>	-	<b>407.97</b>	<b>1,654.19</b>	<b>639.90</b>	<b>48.44</b>	<b>965.85</b>	-	-	<b>32.07</b>	-	-	<b>32.07</b>	-	-

※下刈は2回刈を含む。

## イ 市町別保育実績

市 町	総 数						造林公共						非公共(森林整備加速化事業等)					
	総 数	下 刈	枝 打 ち	除 間 伐	倒 木 起 こ し 雪 起 こ し	そ の 他	総 数	下 刈	枝 打 ち	除 間 伐	倒 木 起 こ し 雪 起 こ し	そ の 他	総 数	下 刈	枝 打 ち	除 間 伐	倒 木 起 こ し 雪 起 こ し	そ の 他
<b>総 数</b>	<b>3,389.20</b>	<b>896.16</b>	<b>185.51</b>	<b>1,899.56</b>	-	<b>407.97</b>	<b>1,654.19</b>	<b>639.90</b>	<b>48.44</b>	<b>965.85</b>	-	-	<b>32.07</b>	-	-	<b>32.07</b>	-	-
<b>岩 国 農 林 水 産 事 務 所</b>	<b>341.87</b>	<b>72.44</b>	<b>0.83</b>	<b>244.67</b>	-	<b>23.93</b>	<b>168.19</b>	<b>54.63</b>	<b>0.83</b>	<b>112.73</b>	-	-	-	-	-	-	-	-
岩 国 市	340.75	72.44	0.83	244.67	-	22.81	168.19	54.63	0.83	112.73	-	-	-	-	-	-	-	-
和 木 町	1.12	-	-	-	-	1.12	-	-	-	-	-	-	-	-	-	-	-	-
<b>柳 井 農 林 水 産 事 務 所</b>	<b>88.33</b>	<b>21.50</b>	-	<b>32.48</b>	-	<b>34.35</b>	<b>42.94</b>	<b>21.50</b>	-	<b>21.44</b>	-	-	-	-	-	-	-	-
柳 井 市	60.06	14.14	-	19.18	-	26.74	26.80	14.14	-	12.66	-	-	-	-	-	-	-	-
周 防 大 島 町	2.18	0.29	-	0.32	-	1.57	0.29	0.29	-	-	-	-	-	-	-	-	-	-
上 関 町	-	-	-	-	-	-	-	-	-	-	-	-	-	-	-	-	-	-
田 布 施 町	23.61	5.52	-	12.23	-	5.86	14.30	5.52	-	8.78	-	-	-	-	-	-	-	-
平 生 町	2.48	1.55	-	0.75	-	0.18	1.55	1.55	-	-	-	-	-	-	-	-	-	-
<b>周 南 農 林 水 産 事 務 所</b>	<b>449.57</b>	<b>180.04</b>	<b>5.71</b>	<b>221.53</b>	-	<b>42.29</b>	<b>259.98</b>	<b>164.89</b>	<b>5.71</b>	<b>89.38</b>	-	-	<b>3.20</b>	-	-	<b>3.20</b>	-	-
下 松 市	31.91	2.75	-	12.88	-	16.28	9.32	2.75	-	6.57	-	-	3.20	-	-	3.20	-	-
光 市	92.92	60.39	1.11	16.97	-	14.45	77.69	60.39	1.11	16.19	-	-	-	-	-	-	-	-
周 南 市	324.74	116.90	4.60	191.68	-	11.56	172.97	101.75	4.60	66.62	-	-	-	-	-	-	-	-
<b>山 口 農 林 水 産 事 務 所</b>	<b>829.19</b>	<b>256.70</b>	<b>38.92</b>	<b>460.13</b>	-	<b>73.44</b>	<b>367.47</b>	<b>171.78</b>	<b>21.17</b>	<b>174.52</b>	-	-	<b>5.04</b>	-	-	<b>5.04</b>	-	-
山 口 市	783.36	236.43	36.24	444.43	-	66.26	367.47	171.78	21.17	174.52	-	-	-	-	-	-	-	-
防 府 市	45.84	20.27	2.68	15.71	-	7.18	-	-	-	-	-	-	5.04	-	-	5.04	-	-
<b>美 祢 農 林 水 産 事 務 所</b>	<b>327.85</b>	<b>56.65</b>	<b>35.36</b>	<b>178.01</b>	-	<b>57.83</b>	<b>146.66</b>	<b>56.04</b>	<b>2.49</b>	<b>88.13</b>	-	-	<b>6.16</b>	-	-	<b>6.16</b>	-	-
宇 部 市	44.15	9.26	1.23	16.35	-	17.31	16.37	9.26	1.23	5.88	-	-	-	-	-	-	-	-
美 祢 市	242.81	46.58	33.64	142.51	-	20.08	115.85	45.97	0.77	69.11	-	-	4.75	-	-	4.75	-	-
山 陽 小 野 田 市	40.89	0.81	0.49	19.15	-	20.44	14.44	0.81	0.49	13.14	-	-	1.41	-	-	1.41	-	-
<b>下 関 農 林 水 産 事 務 所</b>	<b>515.74</b>	<b>106.56</b>	<b>47.83</b>	<b>275.11</b>	-	<b>86.24</b>	<b>206.69</b>	<b>39.88</b>	-	<b>166.81</b>	-	-	-	-	-	-	-	-
下 関 市	515.74	106.56	47.83	275.11	-	86.24	206.69	39.88	-	166.81	-	-	-	-	-	-	-	-
<b>長 門 農 林 水 産 事 務 所</b>	<b>315.57</b>	<b>45.12</b>	<b>27.29</b>	<b>202.68</b>	-	<b>40.48</b>	<b>188.59</b>	<b>21.33</b>	<b>17.09</b>	<b>150.17</b>	-	-	-	-	-	-	-	-
長 門 市	315.57	45.12	27.29	202.68	-	40.48	188.59	21.33	17.09	150.17	-	-	-	-	-	-	-	-
<b>萩 農 林 水 産 事 務 所</b>	<b>521.08</b>	<b>157.15</b>	<b>29.57</b>	<b>284.95</b>	-	<b>49.41</b>	<b>273.67</b>	<b>109.85</b>	<b>1.15</b>	<b>162.67</b>	-	-	<b>17.67</b>	-	-	<b>17.67</b>	-	-
萩 市	418.41	98.27	26.66	252.14	-	41.34	207.99	68.58	0.21	139.20	-	-	17.67	-	-	17.67	-	-
阿 武 町	102.67	58.88	2.91	32.81	-	8.07	65.68	41.27	0.94	23.47	-	-	-	-	-	-	-	-

※下刈は2回刈を含む。

(単位:ha)

治山事業						県民税関連事業						市町単独事業・自力等						森林整備センター					
総 数	下 刈	枝 打 ち	除 間 伐	倒 木 起 こ し 雪 起 こ し	そ の 他	総 数	下 刈	枝 打 ち	除 間 伐	倒 木 起 こ し 雪 起 こ し	そ の 他	総 数	下 刈	枝 打 ち	除 間 伐	倒 木 起 こ し 雪 起 こ し	そ の 他	総 数	下 刈	枝 打 ち	除 間 伐	倒 木 起 こ し 雪 起 こ し	そ の 他
178.87	79.89	8.88	90.10	-	-	760.31	0.51	-	427.75	-	332.05	91.95	24.88	24.68	38.74	-	3.65	1,002.21	380.49	-	621.72	-	-
139.15	63.43	-	75.72	-	-	790.34	2.16	0.32	428.71	-	359.15	106.50	35.84	35.80	30.65	-	4.21	893.12	374.52	-	518.60	-	-
106.68	49.11	-	57.57	-	-	790.22	2.01	1.35	412.87	-	373.99	88.47	44.91	17.53	22.60	-	3.43	1,036.33	328.80	-	707.53	-	-
82.21	40.53	-	41.68	-	-	808.26	-	0.50	416.01	-	391.75	68.20	9.38	23.05	35.77	-	-	912.36	268.76	226.79	416.81	-	-
<b>82.88</b>	<b>33.67</b>	<b>10.74</b>	<b>38.47</b>	-	-	<b>826.48</b>	-	<b>0.50</b>	<b>418.01</b>	-	<b>407.97</b>	<b>98.77</b>	<b>27.87</b>	<b>13.65</b>	<b>57.25</b>	-	-	<b>694.81</b>	<b>194.72</b>	<b>112.18</b>	<b>387.91</b>	-	-

(単位:ha)

治山事業						県民税関連事業						市町単独事業・自力等						森林整備センター					
総 数	下 刈	枝 打 ち	除 間 伐	倒 木 起 こ し 雪 起 こ し	そ の 他	総 数	下 刈	枝 打 ち	除 間 伐	倒 木 起 こ し 雪 起 こ し	そ の 他	総 数	下 刈	枝 打 ち	除 間 伐	倒 木 起 こ し 雪 起 こ し	そ の 他	総 数	下 刈	枝 打 ち	除 間 伐	倒 木 起 こ し 雪 起 こ し	そ の 他
<b>82.88</b>	<b>33.67</b>	<b>10.74</b>	<b>38.47</b>	-	-	<b>826.48</b>	-	<b>0.50</b>	<b>418.01</b>	-	<b>407.97</b>	<b>98.77</b>	<b>27.87</b>	<b>13.65</b>	<b>57.25</b>	-	-	<b>694.81</b>	<b>194.72</b>	<b>112.18</b>	<b>387.91</b>	-	-
-	-	-	-	-	-	<b>128.60</b>	-	-	<b>104.67</b>	-	<b>23.93</b>	<b>7.26</b>	-	-	<b>7.26</b>	-	-	<b>37.82</b>	<b>17.81</b>	-	<b>20.01</b>	-	-
-	-	-	-	-	-	127.48	-	-	104.67	-	22.81	7.26	-	-	7.26	-	-	37.82	17.81	-	20.01	-	-
-	-	-	-	-	-	1.12	-	-	-	-	1.12	-	-	-	-	-	-	-	-	-	-	-	-
-	-	-	-	-	-	<b>45.39</b>	-	-	<b>11.04</b>	-	<b>34.35</b>	-	-	-	-	-	-	-	-	-	-	-	-
-	-	-	-	-	-	33.26	-	-	6.52	-	26.74	-	-	-	-	-	-	-	-	-	-	-	-
-	-	-	-	-	-	1.89	-	-	0.32	-	1.57	-	-	-	-	-	-	-	-	-	-	-	-
-	-	-	-	-	-	-	-	-	-	-	-	-	-	-	-	-	-	-	-	-	-	-	-
-	-	-	-	-	-	9.31	-	-	3.45	-	5.86	-	-	-	-	-	-	-	-	-	-	-	-
-	-	-	-	-	-	0.93	-	-	0.75	-	0.18	-	-	-	-	-	-	-	-	-	-	-	-
-	-	-	-	-	-	<b>109.64</b>	-	-	<b>67.35</b>	-	<b>42.29</b>	-	-	-	-	-	-	<b>76.75</b>	<b>15.15</b>	-	<b>61.60</b>	-	-
-	-	-	-	-	-	19.39	-	-	3.11	-	16.28	-	-	-	-	-	-	-	-	-	-	-	-
-	-	-	-	-	-	15.23	-	-	0.78	-	14.45	-	-	-	-	-	-	-	-	-	-	-	-
-	-	-	-	-	-	75.02	-	-	63.46	-	11.56	-	-	-	-	-	-	76.75	15.15	-	61.60	-	-
<b>32.04</b>	<b>14.50</b>	<b>8.77</b>	<b>8.77</b>	-	-	<b>131.68</b>	-	-	<b>58.24</b>	-	<b>73.44</b>	<b>51.21</b>	<b>27.26</b>	<b>2.68</b>	<b>21.27</b>	-	-	<b>241.75</b>	<b>43.16</b>	<b>6.30</b>	<b>192.29</b>	-	-
17.54	-	8.77	8.77	-	-	122.83	-	-	56.57	-	66.26	33.77	21.49	-	12.28	-	-	241.75	43.16	6.30	192.29	-	-
14.50	14.50	-	-	-	-	8.86	-	-	1.68	-	7.18	17.44	5.77	2.68	8.99	-	-	-	-	-	-	-	-
<b>3.56</b>	-	-	<b>3.56</b>	-	-	<b>118.72</b>	-	-	<b>60.89</b>	-	<b>57.83</b>	<b>10.79</b>	<b>0.61</b>	-	<b>10.18</b>	-	-	<b>41.96</b>	-	<b>32.87</b>	<b>9.09</b>	-	-
-	-	-	-	-	-	18.69	-	-	1.38	-	17.31	-	-	-	-	-	-	9.09	-	-	9.09	-	-
3.56	-	-	3.56	-	-	74.99	-	-	54.91	-	20.08	10.79	0.61	-	10.18	-	-	32.87	-	32.87	-	-	-
-	-	-	-	-	-	25.04	-	-	4.60	-	20.44	-	-	-	-	-	-	-	-	-	-	-	-
<b>9.45</b>	-	-	<b>9.45</b>	-	-	<b>121.99</b>	-	-	<b>35.75</b>	-	<b>86.24</b>	<b>29.41</b>	-	<b>10.97</b>	<b>18.44</b>	-	-	<b>148.20</b>	<b>66.68</b>	<b>36.86</b>	<b>44.66</b>	-	-
9.45	-	-	9.45	-	-	121.99	-	-	35.75	-	86.24	29.41	-	10.97	18.44	-	-	148.20	66.68	36.86	44.66	-	-
<b>7.39</b>	<b>1.56</b>	-	<b>5.83</b>	-	-	<b>60.32</b>	-	<b>0.50</b>	<b>19.34</b>	-	<b>40.48</b>	-	-	-	-	-	-	<b>59.27</b>	<b>22.23</b>	<b>9.70</b>	<b>27.34</b>	-	-
7.39	1.56	-	5.83	-	-	60.32	-	0.50	19.34	-	40.48	-	-	-	-	-	-	59.27	22.23	9.70	27.34	-	-
<b>30.44</b>	<b>17.61</b>	<b>1.97</b>	<b>10.86</b>	-	-	<b>110.14</b>	-	-	<b>60.73</b>	-	<b>49.41</b>	<b>0.10</b>	-	-	<b>0.10</b>	-	-	<b>89.06</b>	<b>29.69</b>	<b>26.45</b>	<b>32.92</b>	-	-
2.71	-	-	2.71	-	-	100.88	-	-	59.54	-	41.34	0.10	-	-	0.10	-	-	89.06	29.69	26.45	32.92	-	-
27.73	17.61	1.97	8.15	-	-	9.26	-	-	1.19	-	8.07	-	-	-	-	-	-	-	-	-	-	-	-

2. 育成複層林整備

(1) 育成複層林整備

ア 伐採・造林面積の推移

(単位:ha)

年度	総数 ※				造林公共				市町単独事業・自力等				森林整備センター			
	人工林型		天然林改良型		人工林型		天然林改良型		人工林型		天然林改良型		人工林型		天然林改良型	
	伐採	造林	伐採	造林	伐採	造林	伐採	造林	伐採	造林	伐採	造林	伐採	造林	伐採	造林
	更新伐	樹下 植栽等	改良	苗木の 植栽	更新伐	樹下 植栽等	改良	苗木の 植栽	更新伐	樹下 植栽等	改良	苗木の 植栽	更新伐	樹下 植栽等	改良	苗木の 植栽
元	18.35	12.33	-	-	18.35	12.33	-	-	-	-	-	-	-	-	-	-
2	19.66	4.86	-	-	19.66	4.86	-	-	-	-	-	-	-	8.62	-	-
3	19.67	2.98	-	-	19.67	2.91	-	-	-	0.07	-	-	5.73	22.44	-	-
4	29.04	10.49	4.65	0.20	29.04	10.49	4.65	-	-	-	-	0.20	6.72	12.45	-	-
5	19.55	3.26	-	-	19.55	3.26	-	-	-	-	-	-	14.59	14.59	-	-

※森林整備センターは外数とする。

イ 市町別事業実績

(単位:ha)

市町	総数 ※				造林公共				市町単独事業・自力等				森林整備センター			
	人工林型		天然林改良型		人工林型		天然林改良型		人工林型		天然林改良型		人工林型		天然林改良型	
	伐採	造林	伐採	造林	伐採	造林	伐採	造林	伐採	造林	伐採	造林	伐採	造林	伐採	造林
	更新伐	樹下 植栽等	改良	苗木の 植栽	更新伐	樹下 植栽等	改良	苗木の 植栽	更新伐	樹下 植栽等	改良	苗木の 植栽	更新伐	樹下 植栽等	改良	苗木の 植栽
総数	19.55	3.26	-	-	19.55	3.26	-	-	-	-	-	-	14.59	14.59	-	-
岩国農林水産事務所	-	-	-	-	-	-	-	-	-	-	-	-	-	-	-	-
岩国市	-	-	-	-	-	-	-	-	-	-	-	-	-	-	-	-
和木町	-	-	-	-	-	-	-	-	-	-	-	-	-	-	-	-
柳井農林水産事務所	-	-	-	-	-	-	-	-	-	-	-	-	-	-	-	-
柳井市	-	-	-	-	-	-	-	-	-	-	-	-	-	-	-	-
周防大島町	-	-	-	-	-	-	-	-	-	-	-	-	-	-	-	-
上関町	-	-	-	-	-	-	-	-	-	-	-	-	-	-	-	-
田布施町	-	-	-	-	-	-	-	-	-	-	-	-	-	-	-	-
平生町	-	-	-	-	-	-	-	-	-	-	-	-	-	-	-	-
周南農林水産事務所	-	-	-	-	-	-	-	-	-	-	-	-	2.49	2.49	-	-
下松市	-	-	-	-	-	-	-	-	-	-	-	-	-	-	-	-
光市	-	-	-	-	-	-	-	-	-	-	-	-	-	-	-	-
周南市	-	-	-	-	-	-	-	-	-	-	-	-	2.49	2.49	-	-
山口農林水産事務所	-	-	-	-	-	-	-	-	-	-	-	-	3.71	3.71	-	-
山口市	-	-	-	-	-	-	-	-	-	-	-	-	3.71	3.71	-	-
防府市	-	-	-	-	-	-	-	-	-	-	-	-	-	-	-	-
美祿農林水産事務所	9.55	3.26	-	-	9.55	3.26	-	-	-	-	-	-	-	-	-	-
宇部市	-	-	-	-	-	-	-	-	-	-	-	-	-	-	-	-
美祿市	9.55	3.26	-	-	9.55	3.26	-	-	-	-	-	-	-	-	-	-
山陽小野田市	-	-	-	-	-	-	-	-	-	-	-	-	-	-	-	-
下関農林事務所	-	-	-	-	-	-	-	-	-	-	-	-	4.04	4.04	-	-
下関市	-	-	-	-	-	-	-	-	-	-	-	-	4.04	4.04	-	-
長門農林水産事務所	10.00	-	-	-	10.00	-	-	-	-	-	-	-	-	-	-	-
長門市	10.00	-	-	-	10.00	-	-	-	-	-	-	-	-	-	-	-
萩農林水産事務所	-	-	-	-	-	-	-	-	-	-	-	-	4.35	4.35	-	-
萩市	-	-	-	-	-	-	-	-	-	-	-	-	4.35	4.35	-	-
阿武町	-	-	-	-	-	-	-	-	-	-	-	-	-	-	-	-

※森林整備センターは外数とする。



## (2) 保 育

## ア 保育実績の推移

年 度	総 数						造林公共						非公共(森林整備加速化事業等)					
	総 数	下 刈	枝 打 ち	除 間 伐	倒 木 起 こ し 雪 起 こ し	そ の 他	総 数	下 刈	枝 打 ち	除 間 伐	倒 木 起 こ し 雪 起 こ し	そ の 他	総 数	下 刈	枝 打 ち	除 間 伐	倒 木 起 こ し 雪 起 こ し	そ の 他
元	91.45	63.07	3.29	25.09	-	-	44.22	37.64	3.29	3.29	-	-	-	-	-	-	-	-
2	101.54	49.40	-	52.14	-	-	51.21	38.99	-	12.22	-	-	-	-	-	-	-	-
3	97.33	54.10	-	43.23	-	-	42.10	31.74	-	10.36	-	-	-	-	-	-	-	-
4	61.50	39.88	-	21.62	-	-	24.97	17.19	-	7.78	-	-	-	-	-	-	-	-
5	<b>148.17</b>	<b>42.78</b>	<b>35.76</b>	<b>69.63</b>	-	-	<b>35.90</b>	<b>14.47</b>	-	<b>21.43</b>	-	-	-	-	-	-	-	-

## イ 市町別保育実績

市 町	総 数						造林公共						非公共(森林整備加速化事業等)					
	総 数	下 刈	枝 打 ち	除 間 伐	倒 木 起 こ し 雪 起 こ し	そ の 他	総 数	下 刈	枝 打 ち	除 間 伐	倒 木 起 こ し 雪 起 こ し	そ の 他	総 数	下 刈	枝 打 ち	除 間 伐	倒 木 起 こ し 雪 起 こ し	そ の 他
<b>総 数</b>	<b>148.17</b>	<b>42.78</b>	<b>35.76</b>	<b>69.63</b>	-	-	<b>35.90</b>	<b>14.47</b>	-	<b>21.43</b>	-	-	-	-	-	-	-	-
<b>岩 国 農 林</b> <b>水 産 事 務 所</b>	<b>0.22</b>	-	-	<b>0.22</b>	-	-	-	-	-	-	-	-	-	-	-	-	-	-
岩 国 市	-	-	-	-	-	-	-	-	-	-	-	-	-	-	-	-	-	-
和 木 町	0.22	-	-	0.22	-	-	-	-	-	-	-	-	-	-	-	-	-	-
<b>柳 井 農 林</b> <b>水 産 事 務 所</b>	<b>0.43</b>	-	-	<b>0.43</b>	-	-	-	-	-	-	-	-	-	-	-	-	-	-
柳 井 市	-	-	-	-	-	-	-	-	-	-	-	-	-	-	-	-	-	-
周防大島町	-	-	-	-	-	-	-	-	-	-	-	-	-	-	-	-	-	-
上 関 町	0.11	-	-	0.11	-	-	-	-	-	-	-	-	-	-	-	-	-	-
田布施町	-	-	-	-	-	-	-	-	-	-	-	-	-	-	-	-	-	-
平 生 町	0.32	-	-	0.32	-	-	-	-	-	-	-	-	-	-	-	-	-	-
<b>周 南 農 林</b> <b>水 産 事 務 所</b>	<b>14.95</b>	<b>11.82</b>	-	<b>3.13</b>	-	-	<b>9.03</b>	<b>9.03</b>	-	-	-	-	-	-	-	-	-	-
下 松 市	-	-	-	-	-	-	-	-	-	-	-	-	-	-	-	-	-	-
光 市	-	-	-	-	-	-	-	-	-	-	-	-	-	-	-	-	-	-
周 南 市	14.95	11.82	-	3.13	-	-	9.03	9.03	-	-	-	-	-	-	-	-	-	-
<b>山 口 農 林</b> <b>水 産 事 務 所</b>	<b>88.49</b>	<b>19.82</b>	<b>35.76</b>	<b>32.91</b>	-	-	-	-	-	-	-	-	-	-	-	-	-	-
山 口 市	88.49	19.82	35.76	32.91	-	-	-	-	-	-	-	-	-	-	-	-	-	-
防 府 市	-	-	-	-	-	-	-	-	-	-	-	-	-	-	-	-	-	-
<b>美 祿 農 林</b> <b>水 産 事 務 所</b>	<b>20.02</b>	<b>10.47</b>	-	<b>9.55</b>	-	-	<b>14.83</b>	<b>5.28</b>	-	<b>9.55</b>	-	-	-	-	-	-	-	-
宇 部 市	-	-	-	-	-	-	-	-	-	-	-	-	-	-	-	-	-	-
美 祿 市	20.02	10.47	-	9.55	-	-	14.83	5.28	-	9.55	-	-	-	-	-	-	-	-
山陽小野田市	-	-	-	-	-	-	-	-	-	-	-	-	-	-	-	-	-	-
<b>下 関 農 林</b> <b>事 務 所</b>	<b>0.16</b>	<b>0.16</b>	-	-	-	-	<b>0.16</b>	<b>0.16</b>	-	-	-	-	-	-	-	-	-	-
下 関 市	0.16	0.16	-	-	-	-	0.16	0.16	-	-	-	-	-	-	-	-	-	-
<b>長 門 農 林</b> <b>水 産 事 務 所</b>	<b>10.00</b>	-	-	<b>10.00</b>	-	-	<b>10.00</b>	-	-	<b>10.00</b>	-	-	-	-	-	-	-	-
長 門 市	10.00	-	-	10.00	-	-	10.00	-	-	10.00	-	-	-	-	-	-	-	-
<b>萩 農 林</b> <b>水 産 事 務 所</b>	<b>13.90</b>	<b>0.51</b>	-	<b>13.39</b>	-	-	<b>1.88</b>	-	-	<b>1.88</b>	-	-	-	-	-	-	-	-
萩 市	13.39	-	-	13.39	-	-	1.88	-	-	1.88	-	-	-	-	-	-	-	-
阿 武 町	0.51	0.51	-	-	-	-	-	-	-	-	-	-	-	-	-	-	-	-

(単位:ha)

治山事業						県民税関連事業						市町単独事業・自力等						森林整備センター											
総 数	下 刈	枝 打 ち	除 間 伐	倒 木 起 こ し 雪 起 こ し	そ の 他	総 数	下 刈	枝 打 ち	除 間 伐	倒 木 起 こ し 雪 起 こ し	そ の 他	総 数	下 刈	枝 打 ち	除 間 伐	倒 木 起 こ し 雪 起 こ し	そ の 他	総 数	下 刈	枝 打 ち	除 間 伐	倒 木 起 こ し 雪 起 こ し	そ の 他						
-	-	-	-	-	-	-	-	-	-	-	-	0.10	0.10	-	-	-	-	-	-	-	-	-	-	47.13	25.33	-	21.80	-	-
-	-	-	-	-	-	-	-	-	-	-	-	-	-	-	-	-	-	-	-	-	-	-	-	50.33	10.41	-	39.92	-	-
-	-	-	-	-	-	-	-	-	-	-	-	-	-	-	-	-	-	-	-	-	-	-	-	55.23	22.36	-	32.87	-	-
-	-	-	-	-	-	1.90	0.51	-	1.39	-	-	-	-	-	-	-	-	-	-	-	-	-	-	34.63	22.18	-	12.45	-	-
-	-	-	-	-	-	<b>1.16</b>	<b>0.51</b>	-	<b>0.65</b>	-	-	-	-	-	-	-	-	-	-	-	-	-	-	<b>111.11</b>	<b>27.80</b>	<b>35.76</b>	<b>47.55</b>	-	-

(単位:ha)

治山事業						県民税関連事業						市町単独事業・自力等						森林整備センター											
総 数	下 刈	枝 打 ち	除 間 伐	倒 木 起 こ し 雪 起 こ し	そ の 他	総 数	下 刈	枝 打 ち	除 間 伐	倒 木 起 こ し 雪 起 こ し	そ の 他	総 数	下 刈	枝 打 ち	除 間 伐	倒 木 起 こ し 雪 起 こ し	そ の 他	総 数	下 刈	枝 打 ち	除 間 伐	倒 木 起 こ し 雪 起 こ し	そ の 他						
-	-	-	-	-	-	<b>1.16</b>	<b>0.51</b>	-	<b>0.65</b>	-	-	-	-	-	-	-	-	-	-	-	-	-	-	<b>111.11</b>	<b>27.80</b>	<b>35.76</b>	<b>47.55</b>	-	-
-	-	-	-	-	-	<b>0.22</b>	-	-	<b>0.22</b>	-	-	-	-	-	-	-	-	-	-	-	-	-	-	-	-	-	-	-	-
-	-	-	-	-	-	0.22	-	-	0.22	-	-	-	-	-	-	-	-	-	-	-	-	-	-	-	-	-	-	-	-
-	-	-	-	-	-	<b>0.43</b>	-	-	<b>0.43</b>	-	-	-	-	-	-	-	-	-	-	-	-	-	-	-	-	-	-	-	-
-	-	-	-	-	-	-	-	-	-	-	-	-	-	-	-	-	-	-	-	-	-	-	-	-	-	-	-	-	-
-	-	-	-	-	-	0.11	-	-	0.11	-	-	-	-	-	-	-	-	-	-	-	-	-	-	-	-	-	-	-	-
-	-	-	-	-	-	0.32	-	-	0.32	-	-	-	-	-	-	-	-	-	-	-	-	-	-	-	-	-	-	-	-
-	-	-	-	-	-	-	-	-	-	-	-	-	-	-	-	-	-	-	-	-	-	-	-	<b>5.92</b>	<b>2.79</b>	-	<b>3.13</b>	-	-
-	-	-	-	-	-	-	-	-	-	-	-	-	-	-	-	-	-	-	-	-	-	-	-	-	-	-	-	-	-
-	-	-	-	-	-	-	-	-	-	-	-	-	-	-	-	-	-	-	-	-	-	-	-	5.92	2.79	-	3.13	-	-
-	-	-	-	-	-	-	-	-	-	-	-	-	-	-	-	-	-	-	-	-	-	-	-	<b>88.49</b>	<b>19.82</b>	<b>35.76</b>	<b>32.91</b>	-	-
-	-	-	-	-	-	-	-	-	-	-	-	-	-	-	-	-	-	-	-	-	-	-	-	88.49	19.82	35.76	32.91	-	-
-	-	-	-	-	-	-	-	-	-	-	-	-	-	-	-	-	-	-	-	-	-	-	-	-	-	-	-	-	-
-	-	-	-	-	-	-	-	-	-	-	-	-	-	-	-	-	-	-	-	-	-	-	-	-	-	-	-	-	-
-	-	-	-	-	-	-	-	-	-	-	-	-	-	-	-	-	-	-	-	-	-	-	-	<b>5.19</b>	<b>5.19</b>	-	-	-	-
-	-	-	-	-	-	-	-	-	-	-	-	-	-	-	-	-	-	-	-	-	-	-	-	-	-	-	-	-	-
-	-	-	-	-	-	-	-	-	-	-	-	-	-	-	-	-	-	-	-	-	-	-	-	5.19	5.19	-	-	-	-
-	-	-	-	-	-	-	-	-	-	-	-	-	-	-	-	-	-	-	-	-	-	-	-	-	-	-	-	-	-
-	-	-	-	-	-	-	-	-	-	-	-	-	-	-	-	-	-	-	-	-	-	-	-	-	-	-	-	-	-
-	-	-	-	-	-	<b>0.51</b>	<b>0.51</b>	-	-	-	-	-	-	-	-	-	-	-	-	-	-	-	-	<b>11.51</b>	-	-	<b>11.51</b>	-	-
-	-	-	-	-	-	-	-	-	-	-	-	-	-	-	-	-	-	-	-	-	-	-	-	11.51	-	-	11.51	-	-
-	-	-	-	-	-	0.51	0.51	-	-	-	-	-	-	-	-	-	-	-	-	-	-	-	-	-	-	-	-	-	-

### 3. 森林作業道

#### (1) 事業別延長の推移

(単位: m)

年度	総数	造林公共						非公共 (森林整備 加速化事業等)	市町単独事 業・自力等	森林整備 センター
		総数	育成単層林整備		育成複層林整備		長期育 成循環 整備			
			人工造林 樹下植栽等	保 育	樹下 植栽等	更新伐				
元	104,436	29,029	1,040	25,658	-	2,331	-	60,324	2,853	12,230
2	89,963	49,335	3,746	44,431	-	1,158	-	28,058	2,150	10,420
3	83,319	50,496	4,036	44,729	-	1,731	-	22,364	2,805	7,654
4	77,793	48,327	7,054	39,306	-	1,967	-	18,767	4,956	5,743
5	<b>88,762</b>	<b>54,670</b>	<b>4,432</b>	<b>48,619</b>	-	<b>1,619</b>	-	<b>20,714</b>	<b>3,899</b>	<b>9,479</b>

#### (2) 市町別事業別内訳

(単位: 線, m)

市 町	総 数		造林公共										非公共 (森林整備 加速化事業等)		市町単独事 業・自力等		森林整備 センター			
			総 数		育成単層林整備		育成複層林整備		長期育 成循環 整備											
	路線 数	延長	路線 数	延長	路線 数	延長	路線 数	延長	路線 数	延長	路線 数	延長	路線 数	延長	路線 数	延長	路線 数	延長		
<b>総 数</b>	<b>139</b>	<b>88,762</b>	<b>87</b>	<b>54,670</b>	<b>6</b>	<b>4,432</b>	<b>79</b>	<b>48,619</b>	-	-	<b>2</b>	<b>1,619</b>	-	-	<b>29</b>	<b>20,714</b>	<b>10</b>	<b>3,899</b>	<b>13</b>	<b>9,479</b>
岩 国 農 林 産 産 務 所	19	5,879	19	5,879	3	189	16	5,690	-	-	-	-	-	-	-	-	-	-	-	-
岩国市	19	5,879	19	5,879	3	189	16	5,690	-	-	-	-	-	-	-	-	-	-	-	-
和木町	-	-	-	-	-	-	-	-	-	-	-	-	-	-	-	-	-	-	-	-
柳 井 農 林 産 産 務 所	2	1,017	2	1,017	-	-	2	1,017	-	-	-	-	-	-	-	-	-	-	-	-
柳井市	-	-	-	-	-	-	-	-	-	-	-	-	-	-	-	-	-	-	-	-
周防大島町	-	-	-	-	-	-	-	-	-	-	-	-	-	-	-	-	-	-	-	-
上関町	-	-	-	-	-	-	-	-	-	-	-	-	-	-	-	-	-	-	-	-
田布施町	2	1,017	2	1,017	-	-	2	1,017	-	-	-	-	-	-	-	-	-	-	-	-
平生町	-	-	-	-	-	-	-	-	-	-	-	-	-	-	-	-	-	-	-	-
周 南 農 林 産 産 務 所	9	10,808	5	7,967	1	3,884	4	4,083	-	-	-	-	-	-	1	520	-	-	3	2,321
下松市	3	3,012	2	2,492	-	-	2	2,492	-	-	-	-	-	-	1	520	-	-	-	-
周南市	6	7,796	3	5,475	1	3,884	2	1,591	-	-	-	-	-	-	-	-	-	-	3	2,321
光市	-	-	-	-	-	-	-	-	-	-	-	-	-	-	-	-	-	-	-	-
山 口 農 林 産 産 務 所	8	7,026	3	4,170	-	-	3	4,170	-	-	-	-	-	-	1	1,385	2	77	2	1,394
山口市	7	5,641	3	4,170	-	-	3	4,170	-	-	-	-	-	-	-	-	2	77	2	1,394
防府市	1	1,385	-	-	-	-	-	-	-	-	-	-	-	1	1,385	-	-	-	-	-
美 祢 農 林 産 産 務 所	24	14,398	12	7,195	-	-	11	6,621	-	-	1	574	-	-	6	3,666	6	3,537	-	-
宇部市	5	2,235	-	-	-	-	-	-	-	-	-	-	-	-	-	-	5	2,235	-	-
美祢市	17	11,372	11	6,782	-	-	10	6,208	-	-	1	574	-	-	5	3,288	1	1,302	-	-
山陽小野田市	2	791	1	413	-	-	1	413	-	-	-	-	-	1	378	-	-	-	-	
下 関 農 林 産 産 務 所	19	19,258	8	13,129	-	-	8	13,129	-	-	-	-	-	-	7	4,448	-	-	4	1,681
下関市	19	19,258	8	13,129	-	-	8	13,129	-	-	-	-	-	-	7	4,448	-	-	4	1,681
長 門 農 林 産 産 務 所	8	11,951	2	3,934	-	-	1	2,889	-	-	1	1,045	-	-	5	5,967	-	-	1	2,050
長門市	8	11,951	2	3,934	-	-	1	2,889	-	-	1	1,045	-	-	5	5,967	-	-	1	2,050
萩 産 農 林 産 産 務 所	50	18,425	36	11,379	2	359	34	11,020	-	-	-	-	-	-	9	4,728	2	285	3	2,033
萩市	20	14,071	6	7,025	-	-	6	7,025	-	-	-	-	-	-	9	4,728	2	285	3	2,033
阿武町	30	4,354	30	4,354	2	359	28	3,995	-	-	-	-	-	-	-	-	-	-	-	-



#### 4. 種 苗

##### (1) 県営種子採取量の推移

(単位:kg)

年 度	総 数	樹 種 別			
		す ぎ	ひ の き	あ か ま つ	く ろ ま つ
元	57	14	40	1	2
2	30	1	28	0	1
3	61	10	50	1	1
4	53	9	43	0	0
5	182	36	145	1	1

##### (2) 樹種別山行苗木の生産量

(単位:千本)

年 度	総 数	実 生 苗											(さ す ぎ 苗)
		針 葉 樹							広 葉 樹				
		総 数	す ぎ	ひ の き	あ ま	か つ	く ま	ろ つ	そ の 他	総 数	く め ぎ	や し や ぶ し 類	
元	567	460	62	394	3	1	-	-	80	57	1	22	27
2	536	455	58	397	0	0	-	-	54	37	2	15	27
3	541	458	78	380	0	0	-	-	57	43	1	13	26
4	507	456	118	337	1	0	-	-	35	25	1	9	16
5	512	440	100	339	1	-	-	-	34	24	1	9	38

##### (3) 樹種別山行苗木の所要量

(単位:千本)

年 度	総 数	実 生 苗											(さ す ぎ 苗)
		針 葉 樹							広 葉 樹				
		総 数	す ぎ	ひ の き	あ ま	か つ	く ま	ろ つ	そ の 他	総 数	く め ぎ	や し や ぶ し 類	
元	618	445	140	301	3	1	0	0	112	66	3	43	61
2	518	356	83	271	1	1	0	0	105	50	11	44	57
3	535	388	95	292	0	1	0	0	84	60	1	23	63
4	602	501	211	289	1	0	0	0	49	29	1	19	52
5	524	409	129	279	0	1	0	0	54	30	2	22	61

##### (4) 経営規模別生産者数及び経営面積の推移

(単位:ha)

年 度	総 数		0.10ha未満		0.10~0.50		0.50~1.00		1.00ha以上	
	人数	面積	人数	面積	人数	面積	人数	面積	人数	面積
元	14	7.66	1	0.09	6	1.62	5	2.95	2	3.00
2	15	7.13	2	0.04	6	1.39	6	4.20	1	1.50
3	15	7.13	2	0.04	6	1.39	6	4.20	1	1.50
4	16	4.59	5	0.08	8	2.08	2	1.32	1	1.11
5	16	4.74	5	0.10	8	2.13	2	1.40	1	1.11

## 5. 間伐

### (1) 間伐実績の推移

(単位:ha)

年度	総数	うち搬出 間伐	造林 公共	非公共(森 林整備加 速化事業等)	治山 事業	森林機能 回復事業	その他の 県民税関連事業・ 市町単独事業・ 自力等	森林 整備 センター
元	2,757.01	450.06	1,073.49	147.71	90.10	400.11	399.21	643.52
2	2,586.54	429.23	1,076.72	52.86	75.72	414.50	402.08	558.52
3	2,718.00	444.46	1,075.37	26.04	57.57	403.31	409.58	746.13
4	2,360.85	503.45	1,014.21	30.78	41.68	403.90	441.02	429.26
5	<b>2,389.19</b>	<b>471.77</b>	<b>987.28</b>	<b>32.07</b>	<b>38.47</b>	<b>406.14</b>	<b>477.73</b>	<b>447.50</b>

### (2) 市町別間伐実績

(単位:ha)

市 町	総数	うち搬出 間伐	造林 公共	非公共(森 林整備加 速化事業等)	治山 事業	森林機能 回復事業	その他の 県民税関連事業・ 市町単独事業・ 自力等	森林 整備 センター
<b>総数</b>	<b>2,389.19</b>	<b>471.77</b>	<b>987.28</b>	<b>32.07</b>	<b>38.47</b>	<b>406.14</b>	<b>477.73</b>	<b>447.50</b>
岩国農林事務所	268.82	61.27	112.73	-	-	104.67	31.41	20.01
岩国市	267.48	61.27	112.73	-	-	104.67	30.07	20.01
和木町	1.34	-	-	-	-	-	1.34	-
柳井農林事務所	67.26	13.74	21.44	-	-	11.04	34.78	-
柳井市	45.92	4.96	12.66	-	-	6.52	26.74	-
周防大島町	1.89	-	-	-	-	0.32	1.57	-
上関町	0.11	-	-	-	-	-	0.11	-
田布施町	18.09	8.78	8.78	-	-	3.45	5.86	-
平生町	1.25	-	-	-	-	0.75	0.50	-
周南農林事務所	269.44	28.27	89.38	3.20	-	61.50	48.14	67.22
下松市	27.34	9.77	6.57	3.20	-	-	17.57	-
光市	31.42	-	16.19	-	-	-	15.23	-
周南市	210.68	18.50	66.62	-	-	61.50	15.34	67.22
山口農林事務所	570.19	52.58	174.52	5.04	8.77	56.58	96.37	228.91
山口市	547.31	47.54	174.52	-	8.77	55.28	79.83	228.91
防府市	22.89	5.04	-	5.04	-	1.30	16.55	-
美祿農林事務所	243.22	69.87	97.68	6.16	3.56	60.89	68.01	6.92
宇部市	31.49	1.36	5.88	-	-	1.38	17.31	6.92
美祿市	172.14	63.33	78.66	4.75	3.56	54.91	30.26	-
山陽小野田市	39.59	5.18	13.14	1.41	-	4.60	20.44	-
下関農林事務所	365.39	95.82	166.81	-	9.45	32.30	108.13	48.70
下関市	365.39	95.82	166.81	-	9.45	32.30	108.13	48.70
長門農林事務所	253.16	71.97	160.17	-	5.83	18.70	41.12	27.34
長門市	253.16	71.97	160.17	-	5.83	18.70	41.12	27.34
萩農林事務所	351.72	78.25	164.55	17.67	10.86	60.46	49.78	48.40
萩市	310.84	59.12	141.08	17.67	2.71	59.27	41.71	48.40
阿武町	40.88	19.13	23.47	-	8.15	1.19	8.07	-

## VI 林産物生産

### 1 林業産出額及び生産林業所得(山口県全体)

(単位:千万円)

年次	林業産出額	内 訳				生産林業所得
		木材生産	薪炭生産	栽培きのこ類生産	林野副産物採取	
H30	299	244	6	44	5	-
R元	311	247	7	55	3	-
R2	327	230	6	88	4	-
R3	417	331	1	81	4	-
R4	483	385	1	92	5	-

注)「-」:国の統計データが一部非公表であるため、本表に計上しない。

### 2 木材

#### (1) 木材の需給

##### ア 材種別素材供給量の推移

(単位:千m<sup>3</sup>)

年次	総数	国 産 材			外 材					
		小計	自県材	他県材	小計	南洋材	米材	北洋材	ニュージ ランド材	その他
R元	291	168	136	32	123	-	117	-	6	-
R2	282	165	135	30	117	-	112	-	-	-
R3	294	162	136	26	132	-	130	-	-	-
R4	291	155	119	36	136	-	134	-	-	-
R5	264	151	119	32	113	-	112	-	-	-

注)「-」:国の統計データが一部非公表であるため、本表に計上しない。

##### イ 用途別素材生産量の推移

(単位:千m<sup>3</sup>)

年次	用 途 別				
	総数	製材用	木材チップ用	合板用	その他
R元	243	118	94	31	-
R2	228	123	74	31	-
R3	221	123	52	46	-
R4	246	125	-	-	-
R5	222	114	50	58	-

注)「-」:国の統計データが一部非公表であるため、本表に計上しない。

ウ 市町別素材生産量

(単位:千m<sup>3</sup>)

市 町	総 数	針 広 別		市 町	総 数	針 広 別	
		針葉樹	広葉樹			針葉樹	広葉樹
<b>総 数</b>	<b>222</b>	<b>198</b>	<b>24</b>				
<b>岩国農林水産事務所</b>	<b>32</b>	<b>30</b>	<b>2</b>	<b>美祢農林水産事務所</b>	<b>34</b>	<b>31</b>	<b>3</b>
岩 国 市	32	30	2	宇 部 市	4	4	-
和 木 町	-	-	-	美 祢 市	30	27	3
<b>柳井農林水産事務所</b>	<b>3</b>	<b>3</b>	<b>0</b>	山陽小野田市	-	-	-
柳 井 市	3	3	-	<b>下関農林事務所</b>	<b>6</b>	<b>4</b>	<b>2</b>
周防大島町	-	-	-	下 関 市	6	4	2
上 関 町	-	-	-	<b>長門農林水産事務所</b>	<b>21</b>	<b>20</b>	<b>1</b>
田 布 施 町	-	-	-	長 門 市	21	20	1
平 生 町	-	-	-	<b>萩農林水産事務所</b>	<b>33</b>	<b>23</b>	<b>10</b>
<b>周南農林水産事務所</b>	<b>32</b>	<b>32</b>	<b>0</b>	萩 市	14	8	6
下 松 市	-	-	-	阿 武 町	19	15	4
光 市	-	-	-				
周 南 市	32	32	-				
<b>山口農林水産事務所</b>	<b>61</b>	<b>55</b>	<b>6</b>				
山 口 市	60	54	6				
防 府 市	1	1	-				

(R5年次)

エ 樹種別素材生産量の推移

(単位:千m<sup>3</sup>)

年次	総数	針葉樹					広葉樹			
		小計	アカマツ クロマツ	スギ	ヒノキ	その他	小計	ナラ	ブナ	その他
R元	243	196	2	149	45	-	47	-	-	47
R2	228	194	3	141	50	-	34	-	-	34
R3	221	198	1	135	61	1	23	-	-	23
R4	246	224	4	151	69	-	22	-	-	22
<b>R5</b>	<b>222</b>	<b>198</b>	<b>4</b>	<b>135</b>	<b>59</b>	-	<b>24</b>	-	-	<b>24</b>

オ 用途別素材入荷量の推移

(単位:千m<sup>3</sup>)

年次	総数	製材用	合板用	チップ用
R元	291	243	-	48
R2	282	238	-	44
R3	294	256	-	38
R4	291	262	-	29
<b>R5</b>	<b>264</b>	<b>228</b>	-	<b>36</b>

カ 県別素材移入量

(単位:千m<sup>3</sup>)

区 分	総 数	宮 崎	島 根	大 分	-	-	-	そ の 他
総 数	167	18	6	7	-	-	-	136
国 産 材	36	18	6	7	-	-	-	-
外 材	136	-	-	-	-	-	-	136

(R4年次)

キ 県別素材移出量

(単位:千m<sup>3</sup>)

区 分	総 数	島 根	佐 賀	大 分	-	-	-	そ の 他
総 数	127	96	2	5	-	-	-	24
国 産 材	127	96	2	5	-	-	-	24
外 材	-	-	-	-	-	-	-	-

(R4年次)

ク 移入県別、国産材・外材別製材品移入量

(単位:千m<sup>3</sup>)

区 分	総 数	広 島	福 岡	愛 媛	宮 崎	大 分	熊 本	そ の 他
総 数	52.0	21.0	12.5	3.1	4.1	3.5	1.3	6.5
国 産 材	27.4	5.4	8.5	0.7	4.1	3.4	1.3	4.0
外 材	24.5	15.6	4.0	2.4	-	0.1	-	2.5

(R5年次)

ケ 移出県別、国産材・外材別製材品移出量

(単位:千m<sup>3</sup>)

区 分	総 数	福 岡	広 島	大 阪	愛 知	岡 山	長 崎	そ の 他
総 数	101.1	14.5	9.4	8.1	9.2	5.5	3.9	50.5
国 産 材	42.9	8.9	1.1	5.0	0.6	1.5	0.1	25.8
外 材	58.1	5.6	8.3	3.1	8.6	4.0	3.8	24.7

(R5年次)

(2) 木材関連産業

ア 製材用動力の出力階層別工場数の推移

年次	総数	7.5～ ～75.0	75.0～ 300.0	300.0kw 以上	
					1000.0kw以上
R元	62	36	19	7	2
R2	60	35	18	7	2
R3	58	32	9	17	2
R4	55	32	16	7	2
R5	54	32	16	6	2

イ 製材工場実態の推移

年次	工場数	出力数	素 材 入荷量	素 材 消費量	製材品 出荷量	1工場 当たり 出力量	同 左 素 材 入荷量	同 左 素 材 消費量	同 左 製材品 出荷量
	( A )	( B )	( C )	( D )	( E )	(B/A)	(C/A)	(D/A)	(E/A)
		kw	千m <sup>3</sup>	千m <sup>3</sup>	千m <sup>3</sup>	kw	m <sup>3</sup>	m <sup>3</sup>	m <sup>3</sup>
R元	62	10,183	243	236	137	164.2	3,919	3,806	2,210
R2	60	10,137	238	237	134	169.0	3,967	3,950	2,233
R3	58	10,634	256	250	141	183.3	4,414	4,310	2,431
R4	55	9,996	262	255	138	181.7	4,764	4,636	2,509
R5	54	9,834	228	237	127	182.1	4,222	4,389	2,352

ウ 国産材・外材製材工場数及び素材入荷量の推移

(単位:千m<sup>3</sup>)

年次	総 数		国産材のみ		国産材と外材		外材のみ	
	工場数	入荷量	工場数	入荷量	工場数	入荷量	工場数	入荷量
R元	62	243	35	98	26	-	1	-
R2	60	238	33	-	26	-	1	-
R3	58	256	30	-	27	24	1	-
R4	55	262	30	112	24	-	1	-
R5	54	228	41	-	12	12	1	-

注)一印:国の統計データが一部非公表であるため、本表に計上しない。

エ 製材用素材の国産材・外材別入荷量の推移

(単位:千m<sup>3</sup>)

年次	総数	国産材			外材					
		小計	針葉樹	広葉樹	小計	南洋材	米材	北洋材	ニュージ ランド材	その他
R元	243	120	119	1	123	-	117	-	6	-
R2	238	121	120	1	117	-	112	-	-	-
R3	256	124	124	-	132	-	130	-	-	-
R4	262	126	126	-	136	-	134	-	-	-
R5	228	115	115	-	113	-	112	-	-	-

注)「-」:国の統計データが一部非公表であるため、本表に計上しない。

オ 製材工場の製材品出荷量の推移

(単位:千m<sup>3</sup>)

年次	総数	建築用材				土木建築 用材	木箱仕組 板こん包 用材	家具建具 用材	その他 用材
		小計	板類	ひき割類	ひき角類				
R元	137	110	9	43	58	-	20	-	-
R2	134	112	11	43	58	-	15	-	-
R3	141	120	11	43	66	-	11	-	-
R4	138	113	10	43	60	11	11	-	3
R5	127	103	11	33	56	11	12	-	1

注)「-」:国の統計データが一部非公表であるため、総数と一致しない。



カ 木材チップ工場数及び木材チップ生産量

(単位:千t)

年次	工場数			生産量							
	総数	製材、合板を兼営している	製材、合板を兼営していない	総数	樹種別		入手区分別				
					針葉樹	広葉樹	素材(原木)	工場残材			解体材・廃材・林地残材
								小計	自己の工場から振り向けたもの	他の工場から購入したもの	
R元	11	9	2	62	38	24	34	28	28	-	-
R2	10	8	2	56	39	17	28	28	28	-	-
R3	10	8	2	52	38	14	24	28	28	-	-
R4	10	8	2	49	39	10	-	-	-	-	-
R5	10	8	2	50	39	11	22	28	28	-	-

注) 生産量のうち、樹種別には解体材・廃材を含まないため、総数と一致しない。

キ 木材市売市場の現況

市場名	所在地	面積 (m <sup>2</sup> )	年間取扱量 (m <sup>3</sup> )			
			国産材		外材	
			素材	製材品	原木	製材品
(株)新宮山口市場	山口市大字鑄銭司1005-8 (TEL 083-985-1025)	12,000				
(株)新宮長府市場	下関市長府扇町13-7 (TEL 083-248-5220)	9,000				
(株)小月原木市場	下関市豊田町大字殿敷字下向807-4 (TEL 083-766-2826)	14,200				
県森連山口北部木材センター	山口市阿東徳佐下字長沢33-1 (TEL 083-956-2106)	8,360				
			147,253	7,500	-	3,800
県森連岩国木材センター	岩国市大字天尾字小郷1532 (TEL 0827-77-0234)	20,620				
県森連徳山木材共販所	周南市大字須々万本郷1153-2 (TEL 0834-88-0713)	13,938				
県森連山口木材共販所	山口市大字下小鯖546 (TEL 083-927-2859)	12,784				
県森連福栄木材共販所	萩市大字福井下288-2 (TEL 0838-52-0101)	15,920				
県森連西部木材共販所	美祢市豊田前町麻生下10-18 (TEL 0837-57-5151)	14,000				

(R5年次)

## (3) 木材の市況

(単位:円)

材種(樹種)	長 級 (m)	径 級 (厚×巾cm)	品 等	仕切場所	価 格
丸 太(スギ)	3	14~16	込	市場渡	15,900
〃 ( 〃 )	4	18~22	〃	〃	14,800
〃 ( 〃 )	4	24~28	〃	〃	14,000
〃 (ヒノキ)	3	14~16	〃	〃	19,400
〃 ( 〃 )	4	18~22	〃	〃	19,300
〃 (マツ)	4	18~22	〃	〃	10,400
〃 ( 〃 )	4	24~28	〃	〃	12,200
チップ原木(マツ)	込	込	〃	工場着	6,600
〃 ( 広 )	〃	〃	〃	〃	6,500
外 材(米マツ)	6	30上	〃	〃	-
〃 (米ツガ)	〃	〃	〃	〃	-

注) 価格は1m<sup>3</sup>当たりで年間の平均である。

(R5年次)

(4) 森林バイオマスエネルギー利用量

(単位:wet-t)

	H27	H28	H29	H30	R元	R2	R3	R4	R5
発電利用	37,555	41,789	47,126	51,682	51,290	63,052	60,036	66,363	<b>64,635</b>
熱利用	6,763	7,983	9,319	9,905	3,270	3,378	4,204	4,414	<b>2,252</b>
合計	44,318	49,772	56,445	61,587	54,560	66,430	64,240	70,777	<b>66,887</b>

注1)森林バイオマスは、伐採残渣等未利用森林資源で、製材端材やリサイクル材は含まない。

### 3 特用林産物

#### (1) 特用林産物生産量の推移

(単位:t)

年次	生しいたけ	乾しいたけ	なめこ	えのきたけ	ひらたけ	まつたけ	ぶなしめじ	まいたけ	エリンギ
30	285.0	22.2	0.2	2.4	2.6	0.1	1.0	2.6	5.3
R元	339.1	27.2	0.4	2.3	2.5	0.0	0.6	4.6	3.9
R2	370.9	19.2	0.2	4.9	1.8	0.1	0.8	3.4	4.7
R3	363.2	19.8	0.3	3.5	1.7	0.0	0.6	4.9	4.7
R4	341.0	19.1	0.2	3.5	1.5	0.0	0.6	6.0	4.3
<b>R5</b>	<b>329.7</b>	<b>12.4</b>	<b>0.1</b>	<b>2.9</b>	<b>1.4</b>	<b>0.0</b>	<b>1.1</b>	<b>3.3</b>	<b>3.3</b>

(単位:t、竹材:束)

年次	たけのこ	沢わさび	畑わさび	竹材	木炭	竹炭
30	140.1	2.4	3.3	27,300	32	42
R元	140.1	1.7	9.9	15,600	32	10
R2	166.6	0.0	6.7	11,400	28	10
R3	135.7	1.1	11.4	8,100	18	6
R4	101.6	0.0	6.3	16,700	19	5
<b>R5</b>	<b>99.4</b>	<b>0.0</b>	<b>4.4</b>	<b>48,700</b>	<b>15</b>	<b>13</b>

(2) しいたけ

種類別しいたけ生産量 (単位:t)

区 分	生 産 量
総数(乾換算)	61.9
乾しいたけ	12.4
ど ん こ	1.5
こ う し ん	3.0
や ま な り	3.8
菌 床	4.2
生しいたけ	329.7
原 木	23.1
菌 床	306.6

(R5年次)

注) 生しいたけを乾シイタケに換算するときは0.15を乗じた。

(3) 特用林産物の市況

(単位:円)

種 別	区 分	単 位	仕切場所	価 格
しいたけ	生しいたけ	kg 当 たり	県内主要市場	1,349
"	乾しいたけ	"	静 岡 市 場	4,310
竹材(まだけ)	特 上	束 当 たり	生産者道路渡し	3,402
木炭(か し)	黒炭1級	12 kg 入	生産者倉庫渡し	3,500

注) 価格は年間の平均である。

(R5年次)



## (4) 市町別特用林産物生産量

市 町	生しいたけ		乾しいたけ		なめこ	えのきたけ	ひらたけ
	原木	菌床	原木	菌床			
<b>総 数</b>	<b>23.2</b>	<b>306.6</b>	<b>8.2</b>	<b>4.1</b>	<b>0.0</b>	<b>2.9</b>	<b>1.3</b>
<b>岩国農林水産事務所</b>	<b>2.2</b>	-	-	-	-	-	-
岩 国 市	2.2	-	-	-	-	-	-
和 木 町	-	-	-	-	-	-	-
<b>柳井農林水産事務所</b>	<b>10.0</b>	<b>0.1</b>	<b>0.9</b>	-	-	-	-
柳 井 市	9.3	0.1	0.9	-	-	-	-
周防大島町	0.1	-	-	-	-	-	-
上 関 町	0.1	-	-	-	-	-	-
田布施町	-	-	-	-	-	-	-
平 生 町	0.5	-	-	-	-	-	-
<b>周南農林水産事務所</b>	<b>4.0</b>	<b>33.0</b>	<b>0.7</b>	-	<b>0.0</b>	-	<b>1.3</b>
下 松 市	0.4	31.3	-	-	0.0	-	1.3
光 市	0.1	-	0.0	-	-	-	0.0
周 南 市	3.5	1.7	0.7	-	0.0	-	0.0
<b>山口農林水産事務所</b>	<b>2.7</b>	<b>13.7</b>	<b>2.6</b>	-	-	<b>2.9</b>	-
山 口 市	0.7	4.0	2.6	-	-	2.9	-
防 府 市	2.0	9.7	-	-	-	-	-
<b>美祢農林水産事務所</b>	<b>1.2</b>	<b>241.1</b>	<b>1.5</b>	<b>3.0</b>	-	-	-
宇 部 市	0.3	-	0.3	-	-	-	-
美 祢 市	0.5	241.1	1.2	3.0	-	-	-
山陽小野田市	0.4	-	-	-	-	-	-
<b>下関農林事務所</b>	<b>0.7</b>	-	<b>0.1</b>	-	-	-	-
下 関 市	0.7	-	0.1	-	-	-	-
<b>長門農林水産事務所</b>	-	<b>16.0</b>	<b>1.8</b>	<b>1.1</b>	-	-	-
長 門 市	-	16.0	1.8	1.1	-	-	-
<b>萩農林水産事務所</b>	<b>2.4</b>	<b>2.7</b>	<b>0.6</b>	<b>0.0</b>	<b>0.0</b>	-	-
萩 市	1.9	2.7	0.4	0.0	0.0	-	-
阿 武 町	0.5	-	0.2	-	0.0	-	-



(単位:t、竹材:千束)

まつたけ	ぶなしめじ	たけのこ	沢わさび	畑わさび	竹材	木炭	竹炭
0.0	1.0	99.5	-	4.5	48.7	14.7	13.3
-	0.0	3.1	-	1.8	-	-	-
-	0.0	3.1	-	1.8	-	-	-
-	-	-	-	-	-	-	-
-	-	22.1	-	-	-	-	-
-	-	10.1	-	-	-	-	-
-	-	10.8	-	-	-	-	-
-	-	0.0	-	-	-	-	-
-	-	-	-	-	-	-	-
-	-	1.2	-	-	-	-	-
0.0	-	41.6	-	2.7	-	0.4	0.2
-	-	17.2	-	-	-	-	-
-	-	4.0	-	-	-	-	0.0
0.0	-	20.4	-	2.7	-	0.4	0.2
-	1.0	16.4	-	-	4.0	3.0	9.9
-	1.0	0.3	-	-	4.0	0.4	0.4
-	-	16.1	-	-	-	2.6	9.5
-	-	10.3	-	-	34.4	1.2	-
-	-	6.0	-	-	33.7	1.2	-
-	-	1.8	-	-	0.7	-	-
-	-	2.5	-	-	-	-	-
-	-	6.0	-	-	0.4	1.1	-
-	-	6.0	-	-	0.4	1.1	-
-	-	-	-	-	9.9	9.0	1.7
-	-	-	-	-	9.9	9.0	1.7
-	-	-	-	-	-	-	1.5
-	-	-	-	-	-	-	1.5
-	-	-	-	-	-	-	-

(R5年次)

## Ⅶ 林業・木材産業施設等整備

(1) 事業の推移

(単位:千円)

事業(交付金)名・ 地域名(区分)	実 績					
	元年度	2年度	3年度	4年度	5年度	計
<b>総 数</b>	[ - ] 559,470	[ 188,078 ] 346,137	[ 214,148 ] 72,490	[ 172,150 ] 313,254	[ 1,266,206 ] 242,770	[ 1,840,582 ] 1,534,121
<b>森林整備・林業等振興整備交付金事業</b>						
岩国市 外(木質バイオマス 利用促進施設の整備)				[ 154,000 ] 51,150	[ 1,145,536 ] 154,000	[ 1,299,536 ] 205,150
岩国市 外(高性能林業機 械等の導入)	29,052	-	[ 26,070 ] -	[ 18,150 ] 26,070	[ 120,670 ] 18,810	[ 164,890 ] 73,932
山口市(木造公共施設等整 備)	462,000	-	-	-	-	462,000
美祢市(木材加工流通施 設整備)	-	[ 188,078 ] -	[ 188,078 ] -	188,078		[ 188,078 ] 188,078
<b>森林整備・林業等振興推 進交付金事業</b>						
岩国市 外(高性能林業機 械等の導入(リース))	68,418	88,715	72,490	47,956	69,960	347,539
<b>6次産業化市場規模拡大 対策整備交付金事業</b>						
山口市(大径原木加工施 設整備緊急対策)	-	257,422	-	-	-	257,422

注)[ ]書きは翌年度への繰越分で外数

(2) 事業実績

ア 事業実績

事業種目	事業費	事業内容
総数	[ 1,266,206 ] 242,770	
木質バイオマス利用促進施設の整備	[ 1,145,536 ] 154,000	木質資源利用ボイラー 移動式チップパー
高性能林業機械等の導入	[ 120,670 ] 18,810	グラップルバケット2台,ハーベスタ グラップルソー
高性能林業機械等の導入(リース)	69,960	ハーベスタ2台,フォワーダ

注) [ ]書きは翌年度への繰越分で外数

イ 市町又は地域別実績

事業種目	事業費	事業主体	事業内容
<b>山口市</b>	[ 341,000 ] 66,550		
高性能林業機械等の導入	18,810	民間事業者	グラップルソー
高性能林業機械等の導入(リース)	47,740	民間事業者	ハーベスタ、フォワーダ
木質バイオマス利用促進施設の整備	[ 341,000 ]	民間事業者	木質資源利用ボイラー
<b>岩国市</b>	[ 733,493 ] 22,220		
高性能林業機械等の導入	[ 90,970 ]	民間事業者	グラップルバケット2台、ハーベスタ
高性能林業機械等の導入(リース)	22,220	森林組合	ハーベスタ
木質バイオマス供給施設整備	[ 642,523 ]	森林組合	チップパー ほか
<b>美祿市</b>	[ 162,013 ]		
木質バイオマス利用促進施設の整備	[ 162,013 ]	市	木質資源利用ボイラー
<b>阿武町</b>	[ 29,700 ] 154,000		
高性能林業機械等の導入	[ 29,700 ]	民間事業者	グラップルバケット
木質バイオマス利用促進施設の整備	154,000	民間事業者	移動式チップパー

## Ⅷ 森林組合

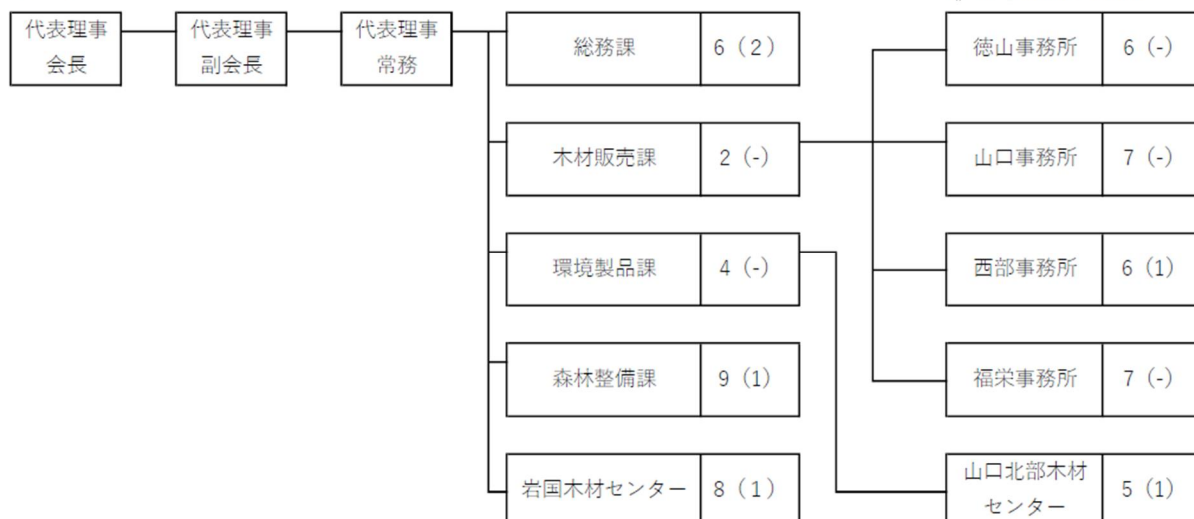
### 1 森林組合の現況

#### (1) 森林組合連合会

ア 機構(令和6年4月1日現在)

会長 1人	職員数(臨時職員除く)
副会長 1人	事務 17人
理事 3人(会長・副会長除く)	技術 37人
監事 2人	計 54人

機構図



#### イ 会員及び出資金の推移

(単位:千円)

年度		会員数	出資口数	出資金総額	うち払込済出資金
令和	元	7	73,227	439,362	439,362
	2	7	73,227	439,362	439,362
	3	7	73,227	439,362	439,362
	4	5	73,229	439,374	439,374
令和	5	5	73,229	439,374	439,374

#### ウ 主要事業取扱量の推移

年度	販売事業				購買事業				
	木材	うち共販 取扱数量	杉皮	竹材	山行苗	幼苗	種子	肥料	薬剤
	m <sup>3</sup>	m <sup>3</sup>	束	束	千本	千本	kg	kg	千円
令和 元	104,985	93,555	-	-	666	-	-	1,920	3,864
2	92,561	91,512	-	-	519	-	-	1,515	2,484
3	110,771	109,794	-	-	531	-	-	810	3,054
4	116,077	116,077	-	-	702	-	-	810	2,196
令和 5	124,698	121,081	-	-	631	-	-	270	1,964

## (2) 森林組合

## ア 経営体制の推移

## (ア) 組合員所有森林面積規模別組合数の推移

年 度	総 数	500ha	500～	1,000～	2,000～	3,000～	5,000～	10,000
		未 満	1,000ha	2,000ha	3,000ha	5,000ha	10,000ha	ha以上
令和 元	7	-	-	-	1	-	-	6
2	7	-	-	-	1	-	-	6
3	7	-	-	-	1	-	-	6
4	5	-	-	-	-	-	-	5
令和 5	5	-	-	-	-	-	-	5

## (イ) 払込済出資金の推移

(単位:千円)

区 分	令和元年度	令和2年度	令和3年度	令和4年度	令和5年度
払込済出資金	1,393,085	1,388,314	1,387,793	1,389,739	1,391,142

## (ウ) 払込済出資金別組合数の推移

年 度	総 数	100万円	100～	200～	300～	400～	500～	1,000～	2,000～	3,000～	4,000～	5,000
		未 満	200	300	400	500	1,000	2,000	3,000	4,000	5,000	万円以上
令和 元	7	-	-	-	-	-	-	-	-	-	-	7
2	7	-	-	-	-	-	-	-	-	-	-	7
3	7	-	-	-	-	-	-	-	-	-	-	7
4	5	-	-	-	-	-	-	-	-	-	-	5
令和 5	5	-	-	-	-	-	-	-	-	-	-	5

## (エ) 常勤役員数別組合数の推移

年 度	総 数	常勤役員 のいな い 組 合	常勤役員がいる組合					
			総 数	1人	2人	3人	4人	5人以上
令和 元	7	-	7	-	-	-	1	6
2	7	-	7	-	-	-	1	6
3	7	-	7	-	-	-	1	6
4	5	-	5	-	-	-	-	5
令和 5	5	-	5	-	-	-	-	5

イ 主要経済事業の推移

(ア) 販売事業の推移

(単位: 金額千円、数量m<sup>3</sup>)

年 度	総数		木材			その他	
	組合数	販売高	組合数	販売数量	販売高	組合数	販売高
令和 元	7	120,354	6	10,844	103,360	6	16,994
2	7	118,734	6	12,094	86,381	6	32,353
3	7	145,729	6	12,252	138,595	5	7,134
4	5	129,536	5	11,183	121,727	5	7,809
令和 5	5	95,892	5	10,159	93,011	5	2,881

(イ) 林産事業の推移

(単位: 金額千円、数量m<sup>3</sup>)

年 度	総数		木材			その他	
	組合数	販売高	組合数	販売数量	販売高	組合数	販売高
令和 元	6	337,265	6	48,364	336,844	1	421
2	6	294,205	6	42,800	294,002	1	203
3	6	387,787	6	43,472	387,581	1	206
4	5	404,925	5	45,681	404,543	1	382
令和 5	5	349,195	5	38,838	349,195	0	0

(ウ) 森林造成事業の推移

(単位: 金額千円、面積ha)

年 度	総数		新植			保育			その他	
	組合数	金 額	組合数	面 積	金 額	組合数	面 積	金 額	組合数	金 額
令和 元	7	1,862,781	7	156	216,193	7	3,226	777,878	7	868,710
2	7	1,951,407	7	153	217,600	7	3,095	841,579	7	892,228
3	7	1,990,476	7	152	258,634	7	3,289	846,054	7	885,788
4	5	1,915,245	5	184	291,385	5	2,602	744,052	5	879,808
令和 5	5	1,764,454	5	176	267,242	5	2,731	697,723	5	799,489

## (エ) 購買事業の推移

(単位:千円)

年 度	組 合 数	取 扱 金 額
令和 元	7	168,015
2	7	153,763
3	7	145,840
4	5	187,632
令和 5	5	188,278

## ウ 財務状況の推移

(単位:千円)

	令和元年度		令和2年度		令和3年度		令和4年度		令和5年度	
	組合数	金 額	組合数	金 額	組合数	金 額	組合数	金 額	組合数	金 額
事業総利益	7	1,126,325	7	1,152,962	7	1,167,887	5	1,197,567	5	1,060,013
指導	7	▲ 13,671	7	▲ 15,178	7	▲ 12,426	5	▲ 13,409	5	▲ 14,605
販売	7	147,599	7	70,724	7	112,267	5	130,355	5	95,517
購買	7	26,763	7	22,401	7	19,353	5	22,192	5	22,452
利用	7	1,061,056	7	1,075,013	7	1,048,692	5	1,058,284	5	956,602
金融		86	1	2	1	1	1	2	1	47
信託							1	143		
事業管理費	7	1,019,591	7	1,001,635	7	1,006,322	5	993,881	5	909,117
事業利益	7	106,734	7	151,327	7	161,565	5	203,686	5	150,896
事業外損益	7	38,716	7	28,195	7	28,278	5	26,622	5	22,285
経常利益	7	145,450	7	179,522	7	189,843	5	230,308	5	173,181
特別損益	7	▲ 9,157	7	3,396	7	▲ 1,458	5	12,355	5	344
税引前当期純利益	7	136,293	7	182,918	7	188,385	5	242,663	5	173,525
法人税及び住民税	7	40,998	7	30,778	7	43,164	5	45,480	5	37,900
当期剰余金	7	95,295	7	152,140	7	145,221	5	197,183	5	135,625
前期繰越剰余金	7	118,075	7	106,328	7	145,532	5	193,858	5	236,852
積立金取崩額	7	8,723	7	-	7	40,000	5	-	5	-
当期末処分剰余金	7	222,093	7	258,468	7	330,753	5	391,041	5	372,477

※1 販売利益は加工部門の利益を含む

※2 当期末処分剰余金は、処理した損失金(マイナスの剰余金)を含む

## エ 作業班員の推移

年 度	作業班数		労働者数		
	組 合 数	班 数	総 数	男	女
令和 元	7	-	263	251	16
2	7	-	253	238	15
3	7	-	244	232	12
4	5	-	239	228	11
令和 5	5	-	232	221	11

才 森林組合の推移

年度	森林組合数	組合員数	組合員所有森林面積	役職員			
				理事	監事	職員	常勤役員
令和 元	7	50,050	287,758	86	25	114	121
2	7	49,784	298,165	85	25	113	120
3	7	49,476	297,031	74	22	110	116
4	5	49,173	296,381	74	22	104	109
令和 5	5	48,816	298,795	60	16	101	108

カ 市町別森林組合の現況

市町 総数	森林組合名	組合員数	組合員所有森林面積	役職員			
				理事	監事	職員	常勤役員
総数		48,816	298,795	60	16	101	108
岩国農林水産事務所							
岩国市	山口県東部	16,074	93,761	14	4	21	24
山口農林水産事務所							
山口市	山口県中央	8,583	55,448	12	3	22	23
美祢農林水産事務所							
美祢市	カルスト	7,513	42,744	12	3	9	10
下関農林事務所							
下関市	山口県西部	10,363	52,375	13	3	31	32
萩農林水産事務所							
萩市	阿武萩	6,283	54,467	9	3	18	19



(単位:面積ha、金額千円、事業㎡、ha)

払込済出資金	主要経済事業				作業班	
	販売(木材)	林産(木材)	新植	保育	班数	労働者数
1,393,085	10,844	48,364	156	3,226	-	263
1,388,314	12,094	42,800	153	3,095	-	253
1,387,793	12,252	43,472	152	3,289	-	244
1,389,739	11,183	45,681	184	2,602	-	239
1,391,142	10,159	38,838	176	2,731	-	232

(単位:面積ha、金額千円、事業㎡、ha)

払込済出資金	主要経済事業				作業班労働者数
	販売(木材)	林産(木材)	新植	保育	
1,391,142	10,159	38,838	176	2,731	232
513,266	709	22,039	33	564	78
261,956	56	1,688	63	870	46
154,841	587	5,485	23	210	12
227,162	8,611	1,976	42	585	62
233,917	196	7,650	15	502	34

## (3)生産森林組合

## ア 生産森林組合の推移

年度	生産森林組合数	組合員数	組合経営森林面積	役 職	
				理 事	監 事
令和 元	9	465	619	31	11
2	9	430	535	26	10
3	9	412	535	26	10
4	8	379	500	20	8
令和 5	8	365	500	20	8

## イ 市町別生産森林組合の現況

市町	生産森林組合名	組合員数	組合経営森林面積	役 職	
				理 事	監 事
総数		365	500	20	8
下関市	岡 枝	-	-	-	-
"	室 津 在	57	82	5	2
"	檜 原	-	-	-	-
山口市	田 野	-	-	-	-
萩市	明 石	-	-	-	-
防府市	嶽 の 後	132	210	10	3
長門市	三 隅 市	-	-	-	-
"	伊 上 共 益 会	176	208	5	3

(単位:面積、事業概要ha、金額千円)

員		払込済出資金	事業概要			
職員	常勤役職員		新植	保育	間伐	主伐
-	-	92,841	-	-	-	-
-	-	86,715	-	-	-	-
-	-	86,718	-	-	-	-
-	-	78,022	-	-	-	-
-	-	78,022	-	-	-	-

(単位:面積、事業概要ha、金額千円)

員		払込済出資金	事業概要			
職員	常勤役職員		新植	保育	間伐	主伐
-	-	78,022	-	-	-	-
-	-	-	-	-	-	-
-	-	5,667	-	-	-	-
-	-	-	-	-	-	-
-	-	-	-	-	-	-
-	-	6,605	-	-	-	-
-	-	-	-	-	-	-
-	-	65,750	-	-	-	-

# Ⅸ 林業金融

## 1 農林漁業信用基金出資及び債務保証額の推移

### (1) 出 資

(単位：千円)

年度	総 数		県		林業者等	
	件数	金 額	件数	金 額	件数	金 額
元	68	121,157	1	75,205	67	45,952
2	67	121,047	1	75,205	66	45,842
3	68	121,447	1	75,205	67	46,242
4	68	121,447	1	75,205	67	46,242
5	66	120,302	1	75,205	65	45,097

### (2) 債務保証額

(単位：千円)

年度	総 数	
	件数	金 額
元	5	70,280
2	7	154,810
3	6	64,129
4	2	48,000
5	2	48,000

## 2 (株)日本政策金融公庫資金融資実績の推移 (林業関係)

(単位：千円)

資金	令和元年度		令和2年度		令和3年度		令和4年度		令和5年度	
	件数	借入金額	件数	借入金額	件数	借入金額	件数	借入金額	件数	借入金額
総 数	13	621,946	17	717,251	11	682,075	12	704,759	6	673,521
林業基盤整備	8	598,375	9	630,521	7	653,803	7	662,597	4	650,689
造 林	5	35,978	6	46,237	4	49,017	4	33,084	1	7,247
補助	3	19,958	4	28,032	3	28,517	3	20,884	1	7,247
公有林	2	10,500	3	14,500	2	16,502	2	14,390	-	-
私有林	1	9,458	1	13,532	1	12,015	1	6,494	1	7,247
非補助	2	16,020	2	18,205	1	20,500	1	12,200	-	-
公有林	1	15,500	1	17,600	1	20,500	1	12,200	-	-
私有林	1	520	1	605	-	-	-	-	-	-
利用間伐推進	3	562,397	3	584,284	3	604,786	3	629,513	3	643,442
樹苗養成施設	-	-	-	-	-	-	-	-	-	-
林道	-	-	-	-	-	-	-	-	-	-
伐採調整	-	-	-	-	-	-	-	-	-	-
森林整備活性化	4	15,571	4	22,830	3	22,672	3	19,062	2	22,832
林業構造改善事業	-	-	-	-	-	-	-	-	-	-
林業経営育成	-	-	-	-	-	-	-	-	-	-
森林取得	-	-	-	-	-	-	-	-	-	-
育 林	-	-	-	-	-	-	-	-	-	-
生産方式合理化	-	-	-	-	-	-	-	-	-	-
林業経営安定	-	-	-	-	-	-	-	-	-	-
林業経営維持	-	-	-	-	-	-	-	-	-	-
農林漁業セーフティネット	-	-	3	55,000	-	-	-	-	-	-
農林漁業施設	1	8,000	1	8,900	1	5,600	2	23,100	-	-
振興山村・過疎地域経営改善	-	-	-	-	-	-	-	-	-	-
新規用途事業等	-	-	-	-	-	-	-	-	-	-
中山間地域活性化	-	-	-	-	-	-	-	-	-	-

## 3 林業・木材産業改善資金

令和元年度		令和2年度		令和3年度		令和4年度		令和5年度	
件数	金 額	件数	金 額	件数	金 額	件数	金 額	件数	金 額
-	-	-	-	-	-	-	-	-	-

(単位：千円)

# X 森 林 被 害

## 1 森林保険損害てん補状況の推移

(単位:面積ha、金額千円)

区 分	総 数	火 災	気 象 災 害						
			総 数	風 害	水 害	雪 害	干 害	凍 害	潮 害
元 年 度									
件 数	100	2	98	-	51	-	47	-	-
面 積	19	0	19	-	5	-	14	-	-
支払保険金	7,842	47	7,795	-	2,804	-	4,991	-	-
2 年 度									
件 数	39	1	38	-	13	-	23	-	2
面 積	9	2	7	-	2	-	5	-	0
支払保険金	4,826	870	3,956	-	525	-	3,225	-	206
3 年 度									
件 数	43	2	41	-	7	-	34	-	-
面 積	9	0	9	-	2	-	7	-	-
支払保険金	4,247	353	3,894	-	687	-	3,207	-	-
4 年 度									
件 数	40	-	40	-	2	-	38	-	-
面 積	10	-	10	-	1	-	9	-	-
支払保険金	5,655	-	5,655	-	243	-	5,412	-	-
5 年 度									
件 数	26	-	26	-	10	-	16	-	-
面 積	11	-	11	-	1	-	10	-	-
支払保険金	4,674	-	4,674	-	236	-	4,438	-	-

## 2 森林火災被害状況の推移

(単位:面積ha)

区分	総数	人為火					自然火		内容不明
		たき火	たばこ	ろう火	火入れ	その他	落雷	その他	
元年									
件数	24	9	1	-	8	-	2	-	4
面積	5	0	3	-	1	-	0	-	1
2年									
件数	24	8	-	-	5	3	-	-	8
面積	12	1	-	-	0	0	-	-	11
3年									
件数	26	7	-	-	8	1	1	-	9
面積	3	1	-	-	0	0	0	-	1
4年									
件数	24	5	-	-	5	-	-	-	14
面積	2	0	-	-	0	-	-	-	1
5年									
件数	20	2	-	-	7	-	-	-	11
面積	3	0	-	-	0	-	-	-	2

## 3 主な森林病虫獣害の被害状況の推移

(単位:ha)

年度	赤枯病	稚苗の立枯病	ペスタロチア病	根切虫	松くい虫	マツカレハ	スギノハダニ	スギカミキリ	カシノガキクイムシ
元	-	-	-	-	28,840	-	-	-	0
2	-	-	-	-	28,666	-	-	-	1
3	-	-	-	-	25,891	-	-	-	1
4	-	-	-	-	25,657	-	-	-	1
5	-	-	-	-	26,197	-	-	-	2

(単位:ha)

年度	コウモリガ	マツノカイガラムシ類	ノネズミ	ノウサギ	イノシシ	シカ	サル	クマ
元	-	-	-	0	-	50	-	-
2	-	-	-	0	-	22	-	-
3	-	-	-	0	-	23	-	-
4	-	-	-	1	-	22	-	-
5	-	-	-	0	-	20	-	-

4. 市町別松くい虫防除状況(補助対象事業のみ)

市 町	対策対象松林	予 防		駆 除
		地 上 散 布	樹 幹 注 入	
<b>総 数</b>	ha <b>5,908</b>	ha	本 <b>3,346</b>	m <sup>3</sup> -
<b>岩国農林水産事務所</b>	-	-	-	-
岩 国 市	-	-	-	-
和 木 町	-	-	-	-
<b>柳井農林水産事務所</b>	-	-	-	-
柳 井 市	-	-	-	-
周防大島町	-	-	-	-
上 関 町	-	-	-	-
田 布 施 町	-	-	-	-
平 生 町	-	-	-	-
<b>周南農林水産事務所</b>	<b>28</b>	-	<b>1,890</b>	-
下 松 市	-	-	-	-
光 市	28	-	1,890	-
周 南 市	-	-	-	-
<b>山口農林水産事務所</b>	<b>4,166</b>	-	-	-
山 口 市	4,166	-	-	-
防 府 市	-	-	-	-
<b>美祢農林水産事務所</b>	<b>7</b>	-	<b>798</b>	-
宇 部 市	7	-	798	-
美 祢 市	-	-	-	-
山陽小野田市	-	-	-	-
<b>下関農林事務所</b>	<b>2</b>	-	-	-
下 関 市	2	-	-	-
<b>長門農林水産事務所</b>	<b>473</b>	-	<b>658</b>	-
長 門 市	473	-	658	-
<b>萩農林水産事務所</b>	<b>1,232</b>	-	-	-
萩 市	1,232	-	-	-
阿 武 町	-	-	-	-

※樹幹注入:薬剤のアンプル(本)数

※駆除材積=伐倒駆除+特別伐倒駆除+衛生伐

## 5. シカ被害対策状況の推移

年度	防護柵 (m)	食害防止保護筒 (ha)	被害防止ネット (ha)
元	42,613	1.16	23.07
2	38,444	0.37	2.78
3	21,976	0.44	2.11
4	35,971	2.72	0.52
5	36,096	7.78	3.35

## 6. 市町別シカ被害対策状況(補助対象事業のみ)

市 町	防護柵	食害防止保護筒	被害防止ネット
	m	ha	ha
<b>総 数</b>	<b>36,096</b>	<b>7.78</b>	<b>3.35</b>
岩国農林水産事務所	-	-	-
岩 国 市	-	-	-
和 木 町	-	-	-
柳井農林水産事務所	-	-	-
柳 井 市	-	-	-
周防大島町	-	-	-
上 関 町	-	-	-
田 布 施 町	-	-	-
平 生 町	-	-	-
周南農林水産事務所	-	-	-
下 松 市	-	-	-
光 市	-	-	-
周 南 市	-	-	-
山口農林水産事務所	-	-	-
山 口 市	-	-	-
防 府 市	-	-	-
美祢農林水産事務所	26,352	0.21	-
宇 部 市	3,911	0.21	-
美 祢 市	22,262	-	-
山陽小野田市	179	-	-
下関農林事務所	-	7.12	0.25
下 関 市	-	7.12	0.25
長門農林水産事務所	9,744	0.45	3.10
長 門 市	9,744	0.45	3.10
萩農林水産事務所	-	-	-
萩 市	-	-	-
阿 武 町	-	-	-





# X I 林業普及

## 1 林業普及指導員の配置状況

区分	関係市町	指導員 配置数
<b>総数</b>		37
森林企画課		4
農林総合技術センター (林業指導センター)		3
<b>岩徳指導区</b>		
岩国農林水産事務所	岩国市、和木町	5
柳井農林水産事務所	柳井市、周防大島町、上関町、田布施町、平生町	5
周南農林水産事務所	下松市、光市、周南市	5
<b>山口指導区</b>		
山口農林水産事務所	山口市、防府市	6
美祢農林水産事務所	宇部市、美祢市、山陽小野田市	4
<b>豊田指導区</b>		
下関農林事務所	下関市	6
長門農林水産事務所	長門市	6
<b>萩指導区</b>		
萩農林水産事務所	萩市、阿武町	4

## 2 林業普及指導員の活動状況

### (1) 手段別活動状況

(単位:時間)

普及指導区	総数	直接指導		調査研究	情報収集	連絡調整	普及指導の準備	事務報告等	研修	その他
		個別	集団							
<b>総数</b>	<b>63,688</b>	<b>2,372</b>	<b>6,007</b>	<b>1,132</b>	<b>11,664</b>	<b>879</b>	<b>21,301</b>	<b>19,989</b>	<b>40</b>	<b>304</b>
県域	11,388	64	2,608	0	1,220	106	6,048	1,326	0	16
岩徳	17,644	1,308	1,539	292	3,056	217	8,137	2,975	0	120
山口	17,764	400	1,044	568	2,996	380	5,704	6,572	16	84
豊田	9,584	320	324	256	2,988	176	508	4,968	0	44
萩	7,308	280	492	16	1,404	0	904	4,148	24	40

### (2) 科目別活動状況

(単位:時間)

普及指導区	総数	林業経営	造林	森林保護	林産	特用林産	林業機械	普及方法	その他
<b>総数</b>	<b>63,688</b>	<b>2,111</b>	<b>21,784</b>	<b>1,100</b>	<b>1,312</b>	<b>1,228</b>	<b>6,028</b>	<b>29,817</b>	<b>308</b>
県域	11,388	64	16	0	32	428	5,148	5,700	0
岩徳	17,644	1,171	7,256	424	364	72	328	7,909	120
山口	17,764	596	5,764	196	588	604	436	9,480	100
豊田	9,584	16	5,040	192	88	100	84	4,016	48
萩	7,308	264	3,708	288	240	24	32	2,712	40

### 3 山村中堅青年の養成状況

#### (1) 山村青年グループ活動促進対策

項 目	開催日数	人 員	実施場所
技術経営講習会	82日	1,386人	県下全域
グループ研究会	122日	1,443人	〃

(資料) 林業普及指導事業実績

#### (2) 林業グループ数及び会員数

農林水産 事務所	総 数		林業研究グループ			林業研究グループ以外				
	グループ数	会員数	グループ数	会 員 数			グループ数	会 員 数		
				計	男	女		計	男	女
総 数	37	639人	33	615人	471人	144人	4	24人	12人	12人
岩 国	5	88	5	88	57	31	-	-	-	-
柳 井	1	42	1	42	31	11	-	-	-	-
周 南	4	72	4	72	59	13	-	-	-	-
山 口	5	51	2	38	26	12	3	13	12	1
美 祢	6	93	5	82	70	12	1	11	-	11
下 関	5	60	5	60	57	3	-	-	-	-
長 門	4	53	4	53	45	8	-	-	-	-
萩	7	180	7	180	126	54	-	-	-	-

(資料) 林業研究普及団体の実情調査報告

#### (3) 指導林業士及び青年林業士の認定状況

総 数	指導林業士	青年林業士	備 考
1人	1人	-人	令和5年度認定者数
71	67	4	令和5年度末現在認定者数

#### 4 林業機械器具現況表

機 械 種 別	単 位	所 有 区 分 別 数 量									
		公 有 林	学 校 林	会 社	森 林 組 合	その 他 組 合 等	集 落	研 究 機 関	個 人	合 計	
ス キ ッ ダ	台	-	-	-	-	-	-	-	1	-	1
プ ロ セ ッ サ	〃	-	-	9	2	-	-	-	1	-	12
ハ ー ベ ス タ	〃	-	-	20	10	-	-	-	-	3	33
フ オ ワ ー ダ	〃	-	-	38	18	-	-	-	-	3	59
タ ワ ー ヤ ー ダ	〃	-	-	-	-	-	-	-	1	-	1
ス イ ン グ ヤ ー ダ	〃	-	-	10	7	-	-	-	-	1	18
その他の高性能林業機械	〃	-	-	24	7	-	-	-	-	7	38

※国の調査対象外となった機械を削除

## X II 林 道

### 1 林道の現況

#### (1) 林道の現況

(単位 : m)

種 目	路 線 数	延 長	林 道 密 度
自 動 車 道	1,144	1,572,362	3.71
	(1,153)	(1,586,798)	(3.74)

注 1) 林道密度 =  $\frac{\text{林道延長}}{\text{民有林森林面積}}$  (m/ha)

注 2) 自動車道:全幅員3.0以上(間伐林道の2.8mを含む)

注 3) 路線数、延長及び林道密度欄( )内は林道台帳に非登載の林業専用道(規格相当)を含めたもの

## (2) 市町別林道の現況

市町名	4年度末現在 (林道延長)						延			
	自動車道		軽車道		計		新設・改築			
	路線数	延長	路線数	延長	路線数	延長	路線数	延長	路線数	延長
総数	1,144	1,572,162	378	326,222	1,522	1,898,384	-	200	-	-
岩国計	210	325,347	79	63,769	289	389,116	-	200	-	-
岩国市	208	321,013	79	63,769	287	384,782	-	200	-	-
和木町	2	4,334	-	-	2	4,334	-	-	-	-
柳井計	46	65,889	15	14,054	61	79,943	-	-	-	-
柳井市	24	37,755	6	6,581	30	44,336	-	-	-	-
周防大島町	11	15,793	6	5,582	17	21,375	-	-	-	-
上関町	2	523	1	1,081	3	1,604	-	-	-	-
田布施町	7	5,596	2	810	9	6,406	-	-	-	-
平生町	2	6,222	-	-	2	6,222	-	-	-	-
周南計	135	234,963	23	19,443	158	254,406	-	-	-	-
下松市	14	11,990	2	2,060	16	14,050	-	-	-	-
光市	1	607	3	777	4	1,384	-	-	-	-
周南市	120	222,366	18	16,606	138	238,972	-	-	-	-
山口計	255	306,603	46	44,348	301	350,951	-	-	-	-
山口市	225	263,000	33	28,258	258	291,258	-	-	-	-
防府市	30	43,603	13	16,090	43	59,693	-	-	-	-
美祢計	134	135,688	69	61,615	203	197,303	-	-	-	-
宇部市	11	15,175	20	19,620	31	34,795	-	-	-	-
美祢市	108	102,940	40	34,502	148	137,442	-	-	-	-
山陽小野田市	15	17,573	9	7,493	24	25,066	-	-	-	-
下関計	84	118,582	81	67,201	165	185,783	-	-	-	-
下関市	84	118,582	81	67,201	165	185,783	-	-	-	-
長門計	109	137,157	26	27,243	135	164,400	-	-	-	-
長門市	109	137,157	26	27,243	135	164,400	-	-	-	-
萩計	171	247,933	39	28,549	210	276,482	-	-	-	-
萩市	145	213,235	35	26,479	180	239,714	-	-	-	-
阿武町	26	34,698	4	2,070	30	36,768	-	-	-	-

注) 2市町以上にまたがる路線の路線数は起点側にかかる市町へのみ記入



(2) 市町別林道の現況(つづき)

市町名	延 長 の 減											
	公道等への移管、廃道				そ の 他				小 計			
	自動車道		軽車道		自動車道		軽車道		自動車道		軽車道	
	路線数	延長	路線数	延長	路線数	延長	路線数	延長	路線数	延長	路線数	延長
総数	-	-	-	-	-	-	-	-	-	-	-	-
岩国計	-	-	-	-	-	-	-	-	-	-	-	-
岩国市	-	-	-	-	-	-	-	-	-	-	-	-
和木町	-	-	-	-	-	-	-	-	-	-	-	-
柳井計	-	-	-	-	-	-	-	-	-	-	-	-
柳井市	-	-	-	-	-	-	-	-	-	-	-	-
周防大島町	-	-	-	-	-	-	-	-	-	-	-	-
上関町	-	-	-	-	-	-	-	-	-	-	-	-
田布施町	-	-	-	-	-	-	-	-	-	-	-	-
平生町	-	-	-	-	-	-	-	-	-	-	-	-
周南計	-	-	-	-	-	-	-	-	-	-	-	-
下松市	-	-	-	-	-	-	-	-	-	-	-	-
光市	-	-	-	-	-	-	-	-	-	-	-	-
周南市	-	-	-	-	-	-	-	-	-	-	-	-
山口計	-	-	-	-	-	-	-	-	-	-	-	-
山口市	-	-	-	-	-	-	-	-	-	-	-	-
防府市	-	-	-	-	-	-	-	-	-	-	-	-
美祢計	-	-	-	-	-	-	-	-	-	-	-	-
宇部市	-	-	-	-	-	-	-	-	-	-	-	-
美祢市	-	-	-	-	-	-	-	-	-	-	-	-
山陽小野田市	-	-	-	-	-	-	-	-	-	-	-	-
下関計	-	-	-	-	-	-	-	-	-	-	-	-
下関市	-	-	-	-	-	-	-	-	-	-	-	-
長門計	-	-	-	-	-	-	-	-	-	-	-	-
長門市	-	-	-	-	-	-	-	-	-	-	-	-
萩計	-	-	-	-	-	-	-	-	-	-	-	-
萩市	-	-	-	-	-	-	-	-	-	-	-	-
阿武町	-	-	-	-	-	-	-	-	-	-	-	-

注) 2市町以上にまたがる路線の路線数は起点側にかかる市町へのみ記入



(単位:延長 m)

民有林 森林 面積 (ha)	5年度末現在 (林道延長)						林道密度 m/ha	
	自動車道		軽車道		計		自動車道 + 軽車道	
	路線数	延長	路線数	延長	路線数	延長		
424,039	1,144	1,572,362	378	326,222	1,522	1,898,584	3.71	4.48
69,447	210	325,547	79	63,769	289	389,316	4.69	5.61
68,835	208	321,213	79	63,769	287	384,982	4.67	5.59
612	2	4,334	-	-	2	4,334	7.09	7.09
21,093	46	65,889	15	14,054	61	79,943	3.12	3.79
8,086	24	37,755	6	6,581	30	44,336	4.67	5.48
6,869	11	15,793	6	5,582	17	21,375	2.30	3.11
2,215	2	523	1	1,081	3	1,604	0.24	0.72
2,564	7	5,596	2	810	9	6,406	2.18	2.50
1,360	2	6,222	-	-	2	6,222	4.57	4.57
59,256	135	234,963	23	19,443	158	254,406	3.97	4.29
4,854	14	11,990	2	2,060	16	14,050	2.47	2.89
4,841	1	607	3	777	4	1,384	0.13	0.29
49,561	120	222,366	18	16,606	138	238,972	4.49	4.82
81,720	255	306,603	46	44,348	301	350,951	3.75	4.29
72,073	225	263,000	33	28,258	258	291,258	3.65	4.04
9,647	30	43,603	13	16,090	43	59,693	4.52	6.19
55,073	134	135,688	69	61,615	203	197,303	2.46	3.58
14,807	11	15,175	20	19,620	31	34,795	1.02	2.35
34,118	108	102,940	40	34,502	148	137,442	3.02	4.03
6,147	15	17,573	9	7,493	24	25,066	2.86	4.08
46,137	84	118,582	81	67,201	165	185,783	2.57	4.03
46,137	84	118,582	81	67,201	165	185,783	2.57	4.03
26,679	109	137,157	26	27,243	135	164,400	5.14	6.16
26,679	109	137,157	26	27,243	135	164,400	5.14	6.16
64,635	171	247,933	39	28,549	210	276,482	3.84	4.28
55,973	145	213,235	35	26,479	180	239,714	3.81	4.28
8,663	26	34,698	4	2,070	30	36,768	4.01	4.24

注) 民有林森林面積は単位以下を四捨五入したため、合計数値と内訳の計が一致しない場合がある。

## 2 林道事業の推移

区 分	元 年度			2 年度		
	路線数 箇所数	延長	事業費	路線数 箇所数	延長	事業費
<b>総 数</b>		m	千円		m	千円
			<b>923,244</b>			<b>650,338</b>
<b>開 設</b>	路線			路線		
		[0]	[209,927]		[0]	[216,894]
	<b>6</b>	<b>2,363</b>	<b>320,524</b>	<b>6</b>	<b>593</b>	<b>424,782</b>
森 林 基 幹 道	4	2,064	178,129	2	1	278,203
森 林 管 理 道	1	80	16,201	1	160	24,001
林 業 専 用 道	-	-	-	-	-	-
ふ る さ と 林 道	1	219	126,194	1	0	107,530
小 規 模 林 道	-	-	-	2	432	15,048
<b>改 良</b>	箇所			箇所		
		[31]	[77,393]		[0]	[0]
	<b>8 (6)</b>	<b>95</b>	<b>172,005</b>	<b>5 (2)</b>	<b>117</b>	<b>90,376</b>
国 庫 補 助 事 業	5 (3)	41	163,010	1	41	68,648
ふ る さ と 林 道	-	-	-	-	-	-
小 規 模 林 道	2 (2)	37	7,972	3 (1)	69	20,748
自 力	1 (1)	17	1,023	1 (1)	7	980
<b>舗 装</b>						
		[0]	[0]		[445]	[4,872]
	<b>8 (4)</b>	<b>3,504</b>	<b>74,740</b>	<b>3 (1)</b>	<b>2,123</b>	<b>52,155</b>
森 林 基 幹 道 (同 時 舗 装 分)	2	1,555	32,213	-	-	-
森 林 基 幹 道	-	-	-	1 (1)	1,751	44,000
森 林 管 理 道 (同 時 舗 装 分)	-	-	-	-	-	-
ふ る さ と 林 道	1	219	3,034	1	0	3,200
道 整 備 交 付 金	-	-	-	-	-	-
小 規 模 林 道	1	1,181	17,717	1	372	4,955
自 力	4 (4)	549	21,776	-	-	-
そ の 他	-	-	-	-	-	-
<b>災 害 復 旧</b>	<b>36</b>	<b>1,161</b>	<b>355,975</b>	<b>18</b>	<b>588</b>	<b>83,025</b>
林 道 災 害 復 旧	[11]	[358]	[46,536]	[6]	[204]	[28,276]
	24	749	303,441	12	384	54,749
小 規 模 林 道 (復 旧)	[0]	[0]	[0]	-	-	-
	1	54	5,998	-	-	-

注) ( )は新規路線数、[ ]書きは当該年度から翌年度への繰越分を外数で記載(ただし延長は未確定)  
延長及び事業費は、前年度からの繰越分を含める。

3 年度			4 年度			5 年度		
路線数 箇所数	延長	事業費	路線数 箇所数	延長	事業費	路線数 箇所数	延長	事業費
	m	千円		m	千円		m	千円
		<b>575,016</b>			<b>663,093</b>			<b>802,348</b>
路線			路線			路線		
	[0]	[235,290]		[200]	[233,198]		[0]	[187,706]
<b>4</b>	<b>58</b>	<b>408,862</b>	<b>3</b>	<b>0</b>	<b>393,284</b>	<b>3</b>	<b>460</b>	<b>412,998</b>
	[0]	[172,251]		[200]	[181,807]		[0]	[121,165]
2	0	310,267	2	0	275,815	2	460	322,328
-	-	-	-	-	-	-	-	-
-	-	-	-	-	-	-	-	-
	[0]	[63,039]		[0]	[51,391]		[0]	[66,541]
1	0	94,678	1	0	117,469	1	0	90,670
1	58	3,917	-	-	-	-	-	-
箇所			箇所			箇所		
	[140]	[33,878]		[115]	[66,000]		[455]	[47,971]
<b>15 (13)</b>	<b>219</b>	<b>71,033</b>	<b>14 (11)</b>	<b>42</b>	<b>68,885</b>	<b>23 (11)</b>	<b>1,164</b>	<b>139,246</b>
	[140]	[33,878]		[115]	[66,000]		[455]	[47,971]
3 (3)	0	15,020	11 (8)	13	66,781	10	191	110,585
-	-	-	-	-	-	-	-	-
10 (8)	168	55,003	-	-	-	-	-	-
2 (2)	51	1,010	3 (3)	29	2,104	13 (11)	973	28,661
	[183]	[4,571]		[0]	[0]		[0]	[0]
<b>8 (6)</b>	<b>1,691</b>	<b>24,626</b>	<b>9 (7)</b>	<b>1,189</b>	<b>39,506</b>	<b>7 (5)</b>	<b>1,885</b>	<b>46,975</b>
-	-	-	1	124	3105	1	260	10,992
-	-	-	-	-	-	-	-	-
-	-	-	-	-	-	-	-	-
1	445	4,872	-	-	-	1	517	14,594
-	-	-	-	-	-	-	-	-
	[183]	[4,571]						
2 (1)	798	15,753	2 (1)	866	21,386	1 (1)	183	4,994
5 (5)	448	4,001	6 (6)	199	15,015	4 (4)	925	16,395
-	-	-	-	-	-	-	-	-
<b>11</b>	<b>328</b>	<b>70,495</b>	<b>19</b>	<b>199</b>	<b>161,418</b>	<b>24</b>	<b>275</b>	<b>203,129</b>
[5]	[124]	[40,059]	[14]	[141]	[55,664]	[10]	[134]	[67,692]
6	204	30,436	5	58	105,754	14	141	135,437
-	-	-	-	-	-	-	-	-

### 3 経過

#### (1) 林道災害復旧事業の経過

(単位:延長m、事業費:千円)

区 分	令和元年災	令和2年災	令和3年災	令和4年災	令和5年災
被災箇所数	10	7	5	12	10
延長	315	230	124	141	134
状況 事業費	54,007	36,489	42,219	52,342	81,770
当年度 箇所	[ 10 ] 0	[ 6 ] 1	[ 5 ] 0	[ 12 ] 0	[ 10 ] 0
延長	[ 315 ] 0	[ 204 ] 26	[ 124 ] 0	[ 141 ] 0	[ 134 ] 0
復旧 事業費	[ 39,507 ] 14,500	[ 28,276 ] 8,213	[ 40,059 ] 2,160	[ 52,342 ] 0	[ 64,370 ] 17,400
翌年度 箇所				[ 0 ] 2	
延長				[ 0 ] 58	
復旧 事業費				[ 3,322 ] 65,695	

注) 翌年度復旧は分割施行分を含む。

分割施行分については、重複を避けるため箇所数を計上しない。

[ ]書きは、翌年度への繰り越しで外数

#### (2) 林業専用道整備事業の経過(平成24年～)

(単位:延長 m)

市町名	令和4年度末		延長等増減		令和5年度末	
	路線数	延長	路線数	延長	路線数	延長
総 数	9	14,150			9	14,436
岩 国 市	1	2,300	-	-	1	2,300
周 南 市	2	1,370	-	-	2	1,370
美 祢 市	3	3,053	-	-	3	3,053
萩 市	1	2,010	-	-	1	2,010
阿 武 町	2	5,417	-	286	2	5,703

注) 公共、非公共(規格相当)、県民税等全て含む

林道台帳に登載している6路線:10,165mは自動車道として管理

#### 4 林道事業実績

##### (1) 民有林林道開設事業(国庫補助事業)

区分	事業名	林道名	施行箇所	施行主体	種類	幅員	延長	事業費
		総数	2路線			m 繰越 開設 舗装	m [0] 460 (260)	千円 [121,165] 322,328 10,992
開設 舗装	山のみち地域づくり 交付金	大朝・鹿野 (錦)	岩国市	〃	〃	5.0	[0] 200 (0)	[70,552] 168,187 0
開設 舗装	〃	鹿野・豊田 (川上・旭)	萩市	〃	〃	4.0	[0] 260 (260)	[50,613] 154,141 10,992
		計	森林基幹道 2路線			繰越 開設 舗装	[0] 460 (260)	[121,165] 322,328 10,992

注) [ ]書きは、当該年度から翌年度への繰越分で外数(ただし延長は未確定)  
延長及び事業費は、前年度からの繰越分を含める。  
( )書きは、舗装延長

##### (2) 民有林林道改良事業(国庫補助事業)

	事業名	林道名	施行箇所	施工主体	事業概要	事業費
		総数	10箇所			千円
					測量設計 7,400m [447m]	25,001 [42,281]
					改良工事 0m	0
					橋梁補修 [8m] 191m	[5,690] 110,585
改良	局部改良	緑山	周南市大字須々万奥	周南市	測量設計 7,400m	25,001
〃	〃	〃	〃	〃	改良工事 447m 路盤改良、待避所新設他	[42,281] 0
〃	橋りょう改良	三ヶ嶽	柳井市柳井	柳井市	橋梁補修 10m	8,966
〃	〃	堂ノ後	山口市徳地船路	山口市	橋梁補修 12m	15,784
〃	〃	荒谷	山口市宮野上	〃	橋梁補修 115m	41,001
〃	〃	中河内	美祢市大嶺町	美祢市	橋梁補修 11m	2,269
〃	〃	堤	〃	〃	橋梁補修 5m	3,617
〃	〃	黒岩	美祢市秋芳町	〃	橋梁補修 6m	4,976
〃	〃	深坂	下関市大字蒲生野	下関市	橋梁補修 7m	13,538
〃	〃	藤三郎	下関市大字殿居	〃	橋梁補修 8m	[5,690] 3,210
〃	〃	福萩	萩市大字福井上	萩市	橋梁補修 25m	17,224

注) [ ]書きは、当該年度から翌年度への繰越分で外数  
延長及び事業費は、前年度からの繰越分を含める。

(3) ふるさと林道緊急整備事業

区分	林道名	施行箇所	施行主体	種類	幅員	延長	事業費
	総数	1路線			m	m	千円 [66,541] 90,670
					線越 開設 舗装	0 (517)	14,594
開設 舗装	倉谷	岩国市	山口県	自動車道	3.6	[0] 0 (517)	[66,541] 90,670 14,594

注) [ ]書きは、当該年度から翌年度への繰越分を外数(ただし延長は未確定)  
延長及び事業費は、前年度からの繰越分を含める。  
( )書きは、舗装延長

(4)-1 単県農山漁村整備事業(小規模林道開設)

区分	林道名	施行箇所	施行主体	種類	幅員	延長	事業費
	総数	0路線			m	m	千円 0

注) 延長及び事業費は、前年度からの繰越分を含める。

(4)-2 単県農山漁村整備事業(小規模林道改良)

区分	林道名	施行箇所	施行主体	種類	幅員	延長	事業費
	総数	15路線			m	m	千円 [1,318] 66,721
	<林道点検 断・保全整備>	14路線				[13] 178	[1,318] 61,727
	<舗装>	1路線				183	4,994
林道点検 断・保全整備	師木野	岩国市六呂師	岩国市	自動車道	4.0 ~6.0	27	14,089
"	石童山	岩国市二鹿	"	"	4.0	[13] 0	[1,318] 0
"	梅ノ木原	下松市山田	下松市	"	3.0	12	3,014
"	市原	山口市小郡上郷	山口市	"	5.6 ~6.6	15	23,819
"	横山	山口市徳地柚木	"	"	3.0	32	2,975
"	我河内	山口市阿東地福下	"	"	3.0	10	2,189
"	草岩	山口市阿東地福上	"	"	3.0	5	4,634
"	下ヶ原	山口市徳地野谷	"	"	3.0	8	1,873
"	杉山	山口市徳地引谷	"	"	3.0	7	1,064
"	梶ヶ迫	山口市徳地船路	"	"	3.0	8	1,871
"	スタイ	山口市阿東徳佐下	"	"	3.0	5	727
"	大林	山口市阿東徳佐下	"	"	3.0	4	727
"	長戸呂	山口市阿東生雲西分	"	"	3.0	4	727
"	波佐阿武	阿武町大字奈古	萩市	"	7.0	41	4,018
舗装	赤水	下関市豊田町大字稲見	下関市	"	3.6	183	4,994

注) [ ]書きは、当該年度から翌年度への繰越分を外数(ただし延長は未確定)  
延長及び事業費は、前年度からの繰越分を含める。



XIII 治 山

1 民有林治山事業の推移

年 度	区 分	総 数	山 地 治 山								
			総 数	復旧治山	山地災害 重点地域 総合対策	緊急総合 治 山	予防治山	緊急予防 治山	緊急機能 強化・老 朽化対策	地域防災 対策総合 治 山	林地荒廃 防 止
26	箇所数	(68) 111	(16) 44	(7) 18	-	-	(8) 24	-	(1) 2	-	-
	面積	(52.20) 236.24	(4.67) 6.93	(2.51) 2.11	-	-	(0.99) 4.77	-	(1.17) 0.05	-	-
	事業費	(1,075,268) 1,189,192	(561,843) 776,382	(386,255) 460,316	-	-	(132,915) 290,567	-	(42,673) 25,499	-	-
27	箇所数	(66) 113	(33) 42	(14) 21	-	-	(17) 13	-	(2) 8	-	-
	面積	(4.26) 298.42	(3.42) 3.62	(1.76) 2.54	-	-	(1.59) 0.67	-	(0.07) 0.41	-	-
	事業費	(967,334) 1,261,511	(768,189) 888,475	(315,602) 558,740	-	-	(436,191) 184,078	-	(16,396) 145,657	-	-
28	箇所数	(38) 114	(26) 45	(14) 19	-	-	(10) 20	2	(2) 4	-	-
	面積	(2.49) 285.15	(2.24) 4.61	(1.51) 2.21	-	-	(0.64) 0.86	0.61	(0.09) 0.93	-	-
	事業費	(592,764) 1,449,513	(533,749) 999,578	(337,402) 502,487	-	-	(167,191) 333,134	89,469	(29,156) 74,488	-	-
29	箇所数	(23) 94	(19) 34	(12) 17	-	-	(5) 14	(1) 1	(1) 2	-	-
	面積	(1.50) 241.14	(1.44) 2.64	(1.07) 1.63	-	-	(0.18) 0.87	(0.17) 0.03	(0.02) 0.11	-	-
	事業費	(401,469) 1,221,263	(389,945) 875,399	(258,354) 504,193	-	-	(93,293) 303,311	(27,274) 31,197	(11,024) 36,698	-	-
30	箇所数	(35) 156	(28) 41	(15) 26	-	-	(11) 9	(1) 2	(1) 4	-	-
	面積	(22.70) 209.01	(3.41) 4.83	(2.04) 3.48	-	-	(1.20) 0.80	(0.07) 0.16	(0.10) 0.39	-	-
	事業費	(831,199) 1,332,066	(699,633) 856,380	(392,166) 589,218	-	-	(241,012) 164,790	(36,204) 22,924	(30,251) 79,448	-	-
元	箇所数	(105) 97	(28) 46	(17) 20	8	1	(7) 8	(1) 2	(3) 7	-	-
	面積	(19.89) 167.33	(3.91) 5.53	(2.85) 3.38	0.97	0.08	(0.63) 0.56	(0.07) 0.32	(0.36) 0.22	-	-
	事業費	(1,491,681) 1,200,505	(825,746) 926,059	(578,727) 372,690	165,422	45,953	(163,933) 201,495	(14,182) 47,074	(68,904) 93,425	-	-
2	箇所数	(43) 98	(34) 52	(17) 21	(5) 10	(1) 1	(5) 10	(2) 4	(4) 6	-	-
	面積	(5.50) 148.87	(4.44) 6.46	(3.14) 3.69	(0.38) 0.66	(0.08) 0.09	(0.34) 1.31	(0.32) 0.46	(0.18) 0.25	-	-
	事業費	(959,524) 1,119,082	(905,454) 934,965	(474,528) 372,167	(98,651) 127,664	(44,355) 35,152	(136,688) 251,877	(47,956) 68,704	(103,276) 79,401	-	-
3	箇所数	(47) 76	(38) 36	(16) 13	(7) 4	(1) 2	(7) 10	(3) 4	(4) 3	-	-
	面積	(6.10) 114.53	(4.65) 5.41	(2.47) 3.27	(0.57) 0.50	(0.09) 0.06	(0.82) 0.91	(0.39) 0.59	(0.31) 0.08	-	-
	事業費	(1,338,068) 826,562	(1,223,099) 654,287	(604,510) 252,827	(197,763) 70,956	(51,867) 44,069	(165,264) 211,918	(77,160) 48,652	(126,535) 25,865	-	-
4	箇所数	(48) 78	(40) 44	(12) 14	(3) 3	(2) 3	(16) 12	(4) 8	(3) 1	-	-
	面積	(4.54) 86.14	(4.32) 3.81	(2.08) 1.36	(0.50) 0.25	(0.06) 0.25	(0.91) 1.32	(0.69) 0.76	(0.08) 0.05	-	-
	事業費	(934,480) 979,998	(884,547) 874,501	(351,343) 366,041	(87,412) 58,967	(44,293) 58,967	(214,742) 225,795	(152,524) 198,003	(34,233) 13,473	-	-
5	箇所数	(30) 73	(29) 45	(10) 15	(3) 3	-	(10) 13	(5) 6	(1) -	-	1
	面積	(2.81) 75.65	(2.80) 3.12	(0.90) 1.41	(0.25) 0.32	-	(1.15) 0.78	(0.43) 0.59	(0.07) -	-	0.02
	事業費	(725,518) 745,347	(720,010) 641,699	(267,744) 221,884	(68,037) 62,802	-	(254,460) 207,756	(113,965) 122,615	(15,804) -	-	8,679

注) ( )は前年度からの繰越分で外数



(単位:面積ha、事業費千円)

効果促進	山地災害 総合減災 対策治山	防 災 林 造 成					
		総 数	防 災 林 造 成	保 安 林 緊 急 改 良	土 砂 流 出 防 止 林 造 成	海 岸 防 風 林 防 災 林 造 成	防 風 林 造 成
-	-	6	4	2	-	-	-
-	-	11.42	6.97	4.45	-	-	-
-	-	106,475	90,556	15,919	-	-	-
-	-	5	3	2	-	-	-
-	-	9.28	6.98	2.30	-	-	-
-	-	62,001	51,307	10,694	-	-	-
-	-	4	2	2	-	-	-
-	-	10.85	3.93	6.92	-	-	-
-	-	66,899	42,225	24,674	-	-	-
-	-	3	1	2	-	-	-
-	-	10.90	3.30	7.60	-	-	-
-	-	41,488	13,538	27,950	-	-	-
-	-	1	1	-	-	-	-
-	-	3.00	3.00	-	-	-	-
-	-	10,918	10,918	-	-	-	-
-	-	2	2	-	-	-	-
-	-	4.50	4.50	-	-	-	-
-	-	20,199	20,199	-	-	-	-
-	-	2	2	-	-	-	-
-	-	2.61	2.61	-	-	-	-
-	-	21,190	21,190	-	-	-	-
-	-	1	1	-	-	-	-
-	-	2.07	2.07	-	-	-	-
-	-	8,079	8,079	-	-	-	-
5	-	-	-	-	-	-	-
-	-	-	-	-	-	-	-
-	-	-	-	-	-	-	-
6	-	-	-	-	-	-	-
-	-	-	-	-	-	-	-
17,963	-	-	-	-	-	-	-

1 民有林治山事業の推移(つづき)

年 度	区 分	水 源 地 域 整 備				保 安 林 整 備			
		総 数	水源流域 広域保全	水源森林 再生対策	奥地保安林 保全緊急 対策	総 数	保安林 改 良	複層林型 保安林 整備推進	保 育
26	箇所数	(5) 5	-	(2) 2	(3) 3	(1) 27	(1) 3	-	24
	面積	(33.26) 6.62	-	(33.12) 0.14	(0.14) 6.48	(12.68) 210.92	(12.68) 35.13	-	175.79
	事業費	(99,616) 124,955	-	(56,389) 55,698	(43,227) 69,257	(6,466) 73,854	(6,466) 15,953	-	57,901
27	箇所数	(3) 4	-	(1) 2	(2) 2	36	5	-	31
	面積	(0.12) 42.37	-	(0.02) 35.35	(0.10) 7.02	242.98	41.12	-	201.86
	事業費	(35,593) 131,681	-	(11,775) 61,808	(23,818) 69,873	112,004	27,031	-	84,973
28	箇所数	(1) 5	-	(1) 2	3	27	5	-	22
	面積	(0.03) 41.25	-	(0.03) 37.40	3.85	228.07	55.29	-	172.78
	事業費	(15,063) 169,119	-	(15,063) 51,093	118,026	109,858	30,442	-	79,416
29	箇所数	6	-	6	-	27	6	-	21
	面積	5.15	-	5.15	-	222.22	49.06	-	173.16
	事業費	117,915	-	117,658	257	109,687	31,695	-	77,992
30	箇所数	(5) 9	-	(4) 3	(1) 6	(1) 17	(1) 3	-	14
	面積	(0.86) 23.49	-	(0.72) 9.93	(0.14) 13.56	(18.42) 175.43	(18.42) 31.71	-	143.72
	事業費	(121,251) 136,019	-	(89,737) 37,388	(31,514) 98,631	(4,818) 73,999	(4,818) 20,745	-	53,254
元	箇所数	(7) 9	-	(2) 3	(5) 6	21	-	-	21
	面積	(13.77) 8.29	-	(9.75) 3.29	(4.02) 5.00	148.85	-	-	148.85
	事業費	(124,489) 158,323	-	(25,925) 74,132	(98,564) 84,191	63,957	-	-	63,957
2	箇所数	(1) 5	-	2	(1) 3	19	1	-	18
	面積	(0.05) 19.08	-	16.58	(0.05) 2.50	120.55	6.25	-	114.30
	事業費	(17,455) 72,572	-	34,485	(17,455) 38,087	51,739	4,476	-	47,263
3	箇所数	(3) 3	-	(1) 2	(2) 1	18	1	-	17
	面積	(1.37) 16.35	-	(0.20) 16.24	(1.17) 0.11	90.57	4.64	-	85.93
	事業費	(87,047) 76,934	-	(33,548) 44,085	(53,499) 32,849	40,491	3,166	-	37,325
4	箇所数	(2) 0	-	(1) 0	(1) 0	16	1	-	15
	面積	(0.17) 0	-	(0.08) 0	(0.09) 0	82.21	2.77	-	79.44
	事業費	(29,188) 0	-	(10,571) 0	(18,617) 0	41,154	3,494	-	37,660
5	箇所数	0	-	0	0	13	1	-	12
	面積	0	-	0	0	72.14	3.56	-	68.58
	事業費	0	-	0	0	40,862	3,159	-	37,703

注) ( )は前年度からの繰越分で外数

(単位:面積ha、事業費千円)

地すべり 防 止	治山激甚災害 対策特別緊急	災害関連 緊急治山	林地荒廃 防止施設等 災害復旧	林地崩壊 防 止	治山林道施設 維持管理	地震等災害 対策治山施 設機能強化	小規模 治 山
-	-	(15) 1 (1.23) 0.14 (293,788) 31,323	-	(2) - (0.02) - (8,516) -	7 - - 4,054	4 - - 4,928	(29) 17 (0.34) 0.21 (105,039) 67,221
-	-	(1) - (0.16) - (35,753)	-	-	6 - - 4,058	8 - - 4,928	(29) 12 (0.56) 0.17 (127,799) 58,364
-	-	-	-	-	6 - - 4,058	5 - - 7,381	(11) 22 (0.22) 0.37 (43,952) 92,620
-	-	-	-	-	7 - - 4,058	3 - - 4,929	(4) 14 (0.06) 0.23 (11,524) 67,787
-	-	8 - 1.27 - 206,725	-	-	8 - - 4,057	11 - - 18,617	(1) 61 (0.01) 0.99 (5,497) 25,351
-	-	(8) - (1.05) - (245,928)	-	-	4 - - 4,057	(7) 3 - 4,026	(55) 12 (1.16) 0.16 (269,307) 23,884
-	-	-	-	-	4 - - 4,058	(2) 3 - 3,420	(6) 13 (1.01) 0.17 (26,939) 31,138
-	-	-	-	-	3 - - 4,058	(1) 3 - 7,355	(5) 12 (0.08) 0.13 (20,706) 35,358
-	-	-	-	-	4 - - 4,058	(1) 3 - 7,745	(5) 11 (0.05) 0.12 (17,835) 52,540
-	-	2 - 0.18 - 28,823	1 - 0.17 -	-	4 - - 4,058	3 - - 6,856	(1) 5 (0.01) 0.04 (5,508) 23,049

2 市町別民有林治山事業実績

市町	総数		復旧治山		山地災害重点地域総合対策		緊急総合治山		予防治山		緊急予防治山		緊急機能強化老朽化対策		林地荒廃防止	
	箇所数	事業費	箇所数	事業費	箇所数	事業費	箇所数	事業費	箇所数	事業費	箇所数	事業費	箇所数	事業費	箇所数	事業費
<b>総計</b>	(48) 78	(934,480) 979,998	(12) 14	(351,343) 366,041	(3) 3	(87,412) 58,967	(2)	(44,293)	(16) 12	(214,742) 225,795	(4) 8	(152,524) 198,003	1	12,222	(3) 1	(34,233) 13,473
<b>岩国計</b>	(7) 13	(153,459) 165,828	(4) 4	(85,124) 87,529	(1) 1	(49,133) 16,176	-	-	(1) (1)	(16,292) 16,292	1	30,782	-	-	1	13,473
岩国市	(7) 13	(153,459) 165,828	(4) 4	(85,124) 87,529	(1) 1	(49,133) 16,176	-	-	(1) (1)	16,292	1	30,782	-	-	1	13,473
和木町	( ) -	( ) -	-	-	-	-	-	-	-	-	-	-	-	-	-	-
<b>柳井計</b>	(5) 2	(107,162) 11,870	2	93,132	-	-	-	-	-	-	-	-	-	-	(2) (2)	(10,030) (10,030)
柳井市	(4) 1	(58,074) 5,871	(1) (1)	44,044	-	-	-	-	-	-	-	-	-	-	(2) (2)	(10,030) (10,030)
周防大島町	(1) ( )	(49,088) ( )	(1) ( )	49,088	-	-	-	-	-	-	-	-	-	-	-	-
上関町	( ) ( )	( ) ( )	-	-	-	-	-	-	-	-	-	-	-	-	-	-
田布施町	( ) ( )	( ) ( )	-	-	-	-	-	-	-	-	-	-	-	-	-	-
平生町	( ) ( )	( ) ( )	-	-	-	-	-	-	-	-	-	-	-	-	-	-
<b>周南計</b>	(9) 17	(193,588) 250,902	(2) 2	(72,342) 99,443	(2) 2	(38,279) 42,791	(2)	(44,293)	(1) 2	(3,900) 47,148	2	44,317	-	-	(1) (1)	(24,203) (24,203)
下松市	(1) 2	(3,900) 24,381	-	-	-	-	-	-	1 1	(3,900) 19,233	-	-	-	-	-	-
光市	(3) 7	(91,242) 123,373	(1) 2	(46,949) 99,443	-	-	(2)	(44,293)	-	-	1	19,564	-	-	-	-
周南市	(5) 8	(98,446) 103,148	(1) 2	25,393 42,791	(2) 2	(38,279) 42,791	-	-	1 1	27,915	1	24,753	-	-	(1) (1)	(24,203) (24,203)
<b>山口計</b>	(6) 12	(143,731) 124,068	(1) 2	(16,435) 44,884	-	-	-	-	(2) 1	(35,947) 30,690	(2) 2	(72,732) 23,775	1	12,222	-	-
山口市	(6) 12	(143,731) 119,787	(1) 2	(16,435) 44,884	-	-	-	-	(2) 1	(35,947) 30,690	(2) 2	(72,732) 23,775	1	12,222	-	-
防府市	( ) 2	( ) 5,883	-	-	-	-	-	-	-	-	-	-	-	-	-	-
<b>美祿計</b>	(6) 8	(127,868) 137,923	(1) 3	(30,681) 95,539	-	-	-	-	(2) 1	(37,179) 29,190	(1) (1)	(54,563) (54,563)	-	-	-	-
宇部市	( ) (6)	( ) (127,868)	-	-	-	-	-	-	-	-	-	-	-	-	-	-
美祿市	(6) 8	(127,868) 137,923	(1) 3	(30,681) 95,539	-	-	-	-	(2) 1	37,179 29,190	(1) (1)	(54,563) (54,563)	-	-	-	-
山陽小野田市	( ) ( )	( ) ( )	-	-	-	-	-	-	-	-	-	-	-	-	-	-
<b>下関計</b>	(5) 6	(98,635) 84,528	1	30,293	-	-	-	-	(3) 2	(43,113) 28,558	(1) 1	(25,229) 54,601	-	-	-	-
下関市	(5) 6	(98,635) 84,528	(1) 1	30,293	-	-	-	-	(3) 2	(43,113) 28,558	(1) 1	(25,229) 54,601	-	-	-	-
<b>長門計</b>	(4) 6	(55,762) 32,651	(1) (1)	(23,336) (23,336)	-	-	-	-	(3) 3	(32,426) 25,617	-	-	-	-	-	-
長門市	(4) 6	(55,762) 32,651	(1) (1)	(23,336) (23,336)	-	-	-	-	(3) 3	(32,426) 25,617	-	-	-	-	-	-
<b>萩計</b>	(6) 14	(54,275) 172,228	2	38,646	-	-	-	-	(4) 3	(45,885) 64,592	2	44,528	-	-	-	-
萩市	(5) 8	(49,314) 130,748	(3) 2	(40,924) 38,646	-	-	-	-	(3) 3	(40,924) 64,592	1	22,359	-	-	-	-
阿武町	(1) 6	(4,961) 41,480	(1) (1)	(4,961) (4,961)	-	-	-	-	(1) (1)	4,961	1	22,169	-	-	-	-

注) ( )は前年度からの繰越分外数

(単位:千円)

効果促進		山地災害総合 減災対策治山		防災林造成		保安林緊急改良		水源森林策 再生対策		奥地保安林保全 保全緊急対策		保安林改良		保育	
箇所数	事業費	箇所数	事業費	箇所数	事業費	箇所数	事業費	箇所数	事業費	箇所数	事業費	箇所数	事業費	箇所数	事業費
5		-	-			-	-	(1)	(10,571)	(1)	(18,617)	1	3,494	15	37,660
-	-	-	-	-	-	-	-	-	-	-	-	-	-	-	-
-	-	-	-	-	-	-	-	-	-	-	-	-	-	-	-
-	-	-	-	-	-	-	-	-	-	-	-	-	-	-	-
-	-	-	-	-	-	-	-	-	-	-	-	-	-	-	-
-	-	-	-	-	-	-	-	-	-	-	-	-	-	-	-
1		-	-	-	-	-	-	(1)	(10,571)	-	-	-	-	2	2,947
-	-	-	-	-	-	-	-	-	-	-	-	-	-	-	-
-	-	-	-	-	-	-	-	-	-	-	-	-	-	1	554
1		-	-	-	-	-	-	(1)	(10,571)	-	-	-	-	1	2,393
1		-	-	-	-	-	-	-	-	(1)	(18,617)	1	3,494	4	9,003
1		-	-	-	-	-	-	-	-	(1)	(18,617)	1	3,494	2	3,120
-	-	-	-	-	-	-	-	-	-	-	-	-	-	2	5,883
1		-	-	-	-	-	-	-	-	-	-	-	-	1	1,957
-	-	-	-	-	-	-	-	-	-	-	-	-	-	-	-
1		-	-	-	-	-	-	-	-	-	-	-	-	1	1,957
-	-	-	-	-	-	-	-	-	-	-	-	-	-	-	-
1		-	-	-	-	-	-	-	-	-	-	-	-	1	1,369
1		-	-	-	-	-	-	-	-	-	-	-	-	1	1,369
-	-	-	-	-	-	-	-	-	-	-	-	-	-	3	7,034
-	-	-	-	-	-	-	-	-	-	-	-	-	-	3	7,034
1		-	-	-	-	-	-	-	-	-	-	-	-	4	15,350
1		-	-	-	-	-	-	-	-	-	-	-	-	-	-
-	-	-	-	-	-	-	-	-	-	-	-	-	-	4	15,350

2 市町別民有林治山事業実績(つづき)

(単位:千円)

市町	治山激甚災害 対策特別緊急		災害関連 緊急治山		林地崩壊防止		治山林道施 設維持管理		地震等災害対策 治山施設機能強化		小規模治山	
	箇所 数	事業 費	箇所 数	事業 費	箇所 数	事業 費	箇所 数	事業 費	箇所 数	事業 費	箇所 数	事業 費
<b>総計</b>	-	-	-	-	-	-	4	4,057	( 1 ) 3	( 2,910 ) 7,745	( 5 ) 11	( 17,835 ) 52,541
<b>岩国計</b>	-	-	-	-	-	-	2	1,601	( 1 ) 2	( 2,910 ) 6,389	2	9,878
岩国市	-	-	-	-	-	-	2	1,601	( 1 ) 2	( 2,910 ) 6,389	2	9,878
和木町	-	-	-	-	-	-	-	-	-	-	-	-
<b>柳井計</b>	-	-	-	-	-	-	-	-	-	-	( 1 ) 2	( 4,000 ) 11,870
柳井市	-	-	-	-	-	-	-	-	-	-	( 1 ) 1	( 4,000 ) 5,871
周防大島町	-	-	-	-	-	-	-	-	-	-	-	-
上関町	-	-	-	-	-	-	-	-	-	-	-	-
田布施町	-	-	-	-	-	-	-	-	-	-	1	5,999
平生町	-	-	-	-	-	-	-	-	-	-	-	-
<b>周南計</b>	-	-	-	-	-	-	2	2,456	1	1,356	3	10,444
下松市	-	-	-	-	-	-	-	-	-	-	1	5,148
光市	-	-	-	-	-	-	2	2,456	1	1,356	-	-
周南市	-	-	-	-	-	-	-	-	-	-	2	5,296
<b>山口計</b>	-	-	-	-	-	-	-	-	-	-	-	-
山口市	-	-	-	-	-	-	2	1,602	-	-	-	-
防府市	-	-	-	-	-	-	-	-	-	-	-	-
<b>美祿計</b>	-	-	-	-	-	-	-	-	-	-	( 2 ) 2	5,445 11,237
宇部市	-	-	-	-	-	-	-	-	-	-	-	-
美祿市	-	-	-	-	-	-	-	-	-	-	( 2 ) 2	5,445 11,237
山陽小野田市	-	-	-	-	-	-	-	-	-	-	-	-
<b>下関計</b>	-	-	-	-	-	-	-	-	-	-	-	-
下関市	-	-	-	-	-	-	-	-	-	-	-	-
<b>長門計</b>	-	-	-	-	-	-	-	-	-	-	-	-
長門市	-	-	-	-	-	-	-	-	-	-	-	-
<b>萩計</b>	-	-	-	-	-	-	-	-	-	-	( 2 ) 2	( 8,390 ) 9,112
萩市	-	-	-	-	-	-	-	-	-	-	1	5,151
阿武町	-	-	-	-	-	-	-	-	-	-	1	3,961

注) ( )は前年度からの繰越分で外数



## XIV 保安林

### 1 保安林の種類別面積の推移

年度	総計					国	
	総数	水かん	土流	土崩	その他	総数	水かん
23	106,416	70,194	31,626	225	4,371	9,370	8,072
24	107,372	70,639	32,137	225	4,370	9,370	8,072
25	108,277	70,989	32,666	225	4,397	9,370	8,072
26	109,116	71,191	33,327	225	4,373	9,370	8,072
27	109,976	71,477	33,896	225	4,378	9,326	8,022
28	110,957	71,913	34,465	225	4,354	9,309	8,006
29	111,958	72,766	34,613	225	4,354	9,309	8,006
30	112,970	72,891	35,499	225	4,354	9,308	8,005
元	113,898	73,582	35,737	225	4,354	9,308	8,005
2	114,907	73,971	36,358	225	4,353	9,308	8,005
3	115,088	74,043	36,467	225	4,353	9,308	8,005
4	115,815	74,730	36,507	225	4,353	9,308	8,005
5	<b>116,672</b>	<b>75,034</b>	<b>36,923</b>	<b>362</b>	<b>4,353</b>	<b>9,540</b>	<b>8,099</b>



(単位: ha)

有 林			民 有 林				
土流	土崩	その他	総数	水かん	土流	土崩	その他
265	133	900	97,046	62,122	31,361	92	3,471
265	133	900	98,002	62,567	31,872	92	3,470
265	133	900	98,907	62,917	32,401	92	3,497
265	133	900	99,746	63,119	33,062	92	3,473
265	133	906	100,650	63,455	33,631	92	3,472
264	133	906	101,648	63,907	34,201	92	3,448
264	133	906	102,649	64,760	34,349	92	3,448
264	133	906	103,662	64,887	35,234	92	3,449
264	133	906	104,590	65,577	35,473	92	3,448
264	133	906	105,599	65,966	36,094	92	3,448
264	133	906	105,780	66,038	36,203	92	3,447
264	133	906	106,507	66,725	36,243	92	3,447
<b>265</b>	<b>270</b>	<b>906</b>	<b>107,132</b>	<b>66,935</b>	<b>36,658</b>	<b>92</b>	<b>3,447</b>

## 2 市町別、種類別保安林面積

農 林 事 務 所	市 町 村	総 数														国					
		総 数	水 源 か ん 養	土 砂 流 出 防 備	土 砂 崩 壊 防 備	飛 砂 防 備	総 防 風	潮 害 防 備	干 害 防 備	防 火	魚 つ き	航 行 目 標	保 健	風 致	総 数	水 源 か ん 養	土 砂 流 出 防 備	土 砂 崩 壊 防 備	飛 砂 防 備	防 風	
	総 数	(4136) 116,672	(0) 75,034	(123) 36,923	(0) 362	(0) 25	(0) 90	(0) 3	(943) 701	(6) 13	(1) 1,530	(0) 4	(3062) 1,423	(1) 563	(132) 9,540	- 8,099	- 265	- 270	- -	- 14	
岩 国	総 数	(690) 14,132	- 8,966	- 4,593	- 274	- -	- -	- -	(238) 43	- -	- 27	- -	(452) 100	- 129	- 1,672	- 1,266	- 7	- 270	- -	- -	
	岩国市	(690) 14,114	- 8,966	- 4,575	- 274	- -	- -	- -	(238) 43	- -	- 27	- -	(452) 100	- 129	- 1,672	- 1,266	- 7	- 270	- -	- -	
	和木町	- 18	- -	- 18	- -	- -	- -	- -	- -	- -	- -	- -	- -	- -	- -	- -	- -	- -	- -	- -	
	柳井市	(45) 1,621	- 280	(4) 957	- 8	- -	- 20	- -	- 13	- -	- 283	- -	- 60	- -	- -	- -	- -	- -	- -	- -	- -
井	柳井市	(4) 933	- 280	(4) 590	- 1	- -	- 3	- -	- 13	- -	- 26	- -	- 19	- -	- -	- -	- -	- -	- -	- -	
	周防大島町	(40) 345	- -	- 149	- 2	- -	- 7	- -	- -	- -	- 146	- -	(40) 41	- -	- -	- -	- -	- -	- -	- -	
	上関町	(1) 134	- -	- 24	- 1	- -	- 10	- -	- -	- -	- 99	- -	- -	(1) -	- -	- -	- -	- -	- -	- -	
	田布施町	(1) 89	- -	- 86	- 3	- -	- -	- -	- -	- -	- -	- -	- -	- -	- -	- -	- -	- -	- -	- -	- -
周 南	平生町	- 121	- -	- 107	- 1	- -	- -	- -	- -	- -	- 13	- -	- -	- -	- -	- -	- -	- -	- -	- -	
	総 数	(532) 12,200	- 7,533	(17) 3,996	- 17	- 4	- 22	- -	(38) 67	- 3	- 133	- -	(477) 294	- 131	(132) 1,054	- 538	- 32	- -	- -	- 14	
	下松市	(132) 869	- -	(17) 451	- 1	- -	- 14	- -	(38) 53	- 2	- 103	- -	(132) 245	- -	(132) 354	- -	- 1	- -	- -	- 14	
	光市	(160) 610	- 24	- 561	- 5	- 4	- 8	- -	(38) 7	- 1	- -	- -	(122) -	- -	- -	- -	- -	- -	- -	- -	
山 口	周南市	(240) 10,722	- 7,509	(17) 2,985	- 11	- -	- -	- -	(17) 7	- -	- 30	- -	(223) 49	- 131	- 699	- 538	- 30	- -	- -	- -	
	総 数	(843) 38,165	- 26,415	(11) 11,201	- 11	- -	- -	- -	(843) 55	- 4	- 53	- 2	(842) 241	(1) 182	(843) 4,933	- 4,802	- 80	- -	- -	- -	
	山口市	(409) 34,721	- 26,415	- 7,842	- 11	- -	- -	- -	(409) 55	- 4	- 4	- -	(408) 207	(1) 182	(409) 4,933	- 4,802	- 80	- -	- -	- -	
	防府市	(434) 3,444	- -	- 3,359	- -	- -	- -	- -	(434) -	- -	- 49	- 2	(434) 34	- -	(434) -	- -	- -	- -	- -	- -	
美 祢	防府市	(50) 14,986	- 10,927	- 3,756	- 6	- 1	- 3	- 2	(159) 188	(2) 2	- 2	- 2	(389) 64	34	(50) 280	- 280	- -	- -	- -	- -	
	宇部市	(343) 2,768	- 153	- 2,389	- 3	- 1	- 3	- 2	(84) 138	(2) -	- 2	- 1	(257) 42	34	(343) -	- -	- -	- -	- -	- -	
	美祢市	(177) 11,874	- 10,745	- 1,121	- -	- -	- -	- -	(177) 8	- -	- -	- -	(102) -	- -	(177) 280	- 280	- -	- -	- -	- -	
	山陽小野田市	(30) 344	- 29	- 246	- 3	- -	- -	- -	(30) 42	- 2	- -	- 1	(30) 22	- -	(30) -	- -	- -	- -	- -	- -	
下 関	総 数	(439) 8,979	- 5,612	(102) 2,848	- 7	- 8	- 10	- 1	(143) 19	- -	(1) 143	- -	(193) 328	2	(439) 282	- 282	- -	- -	- -	- -	
	下関市	(439) 8,979	- 5,612	(102) 2,848	- 7	- 8	- 10	- 1	(143) 19	- -	(1) 143	- -	(193) 328	2	(439) 282	- 282	- -	- -	- -	- -	
長 門	総 数	(457) 10,949	- 7,419	- 2,922	- 3	- -	- 13	- -	(32) -	- -	- 421	- -	(425) 171	- -	(457) 120	- 120	- -	- -	- -	- -	
	長門市	(457) 10,949	- 7,419	- 2,922	- 3	- -	- 13	- -	(32) -	- -	- 421	- -	(425) 171	- -	(457) 120	- 120	- -	- -	- -	- -	
萩	総 数	(580) 15,640	- 7,882	- 6,650	- 36	- 12	- 23	- -	(333) 316	(4) 4	(0) 467	- -	(243) 165	85	(580) 1,200	- 813	- 146	- -	- -	- -	
	萩市	(580) 12,480	- 6,571	- 5,239	- 35	- 8	- 23	- -	(333) 75	(4) -	(0) 379	- -	(243) 65	85	(580) 187	- 187	- -	- -	- -	- -	
	阿武町	- 3,160	- 1,311	- 1,411	- 1	- 4	- -	- -	- 242	- 4	- 88	- -	- 100	- -	- 1,013	- 625	- 146	- -	- -	- -	

注1) ( )は兼種保安林・外数

注2) 保安林面積は単位以下を四捨五入するため、総数と内訳の計が一致しない場合がある。

(単位:ha)

有 林						民 有 林															
潮	干	防	魚	航	保	風	総	水	土	土	飛	防	潮	干	防	魚	航	保	風		
害	害		つ	行	健	致	数	源	砂	砂	砂	風	害	害	火	つ	行	健	致		
備	備	火	き	目	標			かん	流	崩	防		備	備		き	目	標	健	致	
								養	出	壊	備										
-	-	-	-	-	(132)	-	(4004)	-	(123)	-	-	-	-	(943)	(6)	(1)	-	(2929)	(1)		
-	295	-	65	-	221	311	107,132	66,935	36,658	92	25	76	3	407	13	1,465	4	1,202	252		
-	-	-	-	-	-	-	(690)	-	-	-	-	-	-	(238)	-	-	-	(452)	-		
-	-	-	-	-	-	129	12,461	7,700	4,587	4	-	-	-	43	-	27	-	100	-		
-	-	-	-	-	-	-	(690)	-	-	-	-	-	-	(238)	-	-	-	(452)	-		
-	-	-	-	-	-	129	12,443	7,700	4,569	4	-	-	-	43	-	27	-	100	-		
-	-	-	-	-	-	-	-	-	-	-	-	-	-	-	-	-	-	-	-	-	
-	-	-	-	-	-	-	18	-	18	-	-	-	-	-	-	-	-	-	-	-	
-	-	-	-	-	-	-	(45)	-	(4)	-	-	-	-	-	-	-	-	(41)	-		
-	-	-	-	-	-	-	1,621	280	957	8	-	20	-	13	-	283	-	60	-		
-	-	-	-	-	-	-	(4)	-	(4)	-	-	-	-	-	-	-	-	-	-	-	
-	-	-	-	-	-	-	933	280	590	1	-	3	-	13	-	26	-	19	-		
-	-	-	-	-	-	-	(40)	-	-	-	-	-	-	-	-	-	-	(40)	-		
-	-	-	-	-	-	-	345	-	149	2	-	7	-	-	-	146	-	41	-		
-	-	-	-	-	-	-	-	-	-	-	-	-	-	-	-	-	-	-	-	-	
-	-	-	-	-	-	-	134	-	24	1	-	10	-	-	-	99	-	-	-		
-	-	-	-	-	-	-	(1)	-	-	-	-	-	-	-	-	-	-	(1)	-		
-	-	-	-	-	-	-	89	-	86	3	-	-	-	-	-	-	-	-	-	-	
-	-	-	-	-	-	-	-	-	-	-	-	-	-	-	-	-	-	-	-	-	
-	-	-	-	-	-	-	121	-	107	1	-	-	-	-	-	13	-	-	-	-	
-	-	-	-	-	(132)	-	(400)	-	(17)	-	-	-	-	(38)	-	-	-	(345)	-		
-	53	-	65	-	221	131	11,147	6,995	3,964	17	4	8	-	14	3	68	-	73	-		
-	-	-	-	-	(132)	-	-	-	-	-	-	-	-	-	-	-	-	-	-	-	
-	53	-	65	-	221	-	514	-	449	1	-	-	-	-	2	38	-	24	-		
-	-	-	-	-	-	-	(160)	-	-	-	-	-	-	(38)	-	-	-	(122)	-		
-	-	-	-	-	-	-	610	24	561	5	4	8	-	7	1	-	-	-	-		
-	-	-	-	-	-	-	(240)	-	(17)	-	-	-	-	-	-	-	-	(223)	-		
-	-	-	-	-	-	131	10,022	6,971	2,954	11	-	-	-	7	-	30	-	49	-		
-	-	-	-	-	-	-	(843)	-	-	-	-	-	-	-	-	-	-	(842)	(1)		
-	-	-	-	-	-	51	33,232	21,614	11,121	11	-	-	-	55	4	53	2	241	131		
-	-	-	-	-	-	-	(409)	-	-	-	-	-	-	-	-	-	-	(408)	(1)		
-	-	-	-	-	-	51	29,788	21,614	7,762	11	-	-	-	55	4	4	-	207	131		
-	-	-	-	-	-	-	(434)	-	-	-	-	-	-	-	-	-	-	(434)	-		
-	-	-	-	-	-	-	3,444	-	3,359	-	-	-	-	-	-	49	2	34	-		
-	-	-	-	-	-	-	(550)	-	-	-	-	-	-	(159)	(2)	-	-	(389)	-		
-	-	-	-	-	-	-	14,707	10,647	3,756	6	1	3	2	188	2	2	2	64	34		
-	-	-	-	-	-	-	(343)	-	-	-	-	-	-	(84)	(2)	-	-	(257)	-		
-	-	-	-	-	-	-	2,768	153	2,389	3	1	3	2	138	-	2	1	42	34		
-	-	-	-	-	-	-	(177)	-	-	-	-	-	-	(75)	-	-	-	(102)	-		
-	-	-	-	-	-	-	11,594	10,465	1,121	-	-	-	-	8	-	-	-	-	-		
-	-	-	-	-	-	-	(30)	-	-	-	-	-	-	-	-	-	-	(30)	-		
-	-	-	-	-	-	-	344	29	246	3	-	-	-	42	2	-	1	22	-		
-	-	-	-	-	-	-	(439)	-	(102)	-	-	-	-	(143)	-	(1)	-	(193)	-		
-	-	-	-	-	-	-	8,697	5,330	2,848	7	8	10	1	19	-	143	-	328	2		
-	-	-	-	-	-	-	(439)	-	(102)	-	-	-	-	(143)	-	(1)	-	(193)	-		
-	-	-	-	-	-	-	8,697	5,330	2,848	7	8	10	1	19	-	143	-	328	2		
-	-	-	-	-	-	-	(457)	-	-	-	-	-	-	(32)	-	-	-	(425)	-		
-	-	-	-	-	-	-	10,829	7,299	2,922	3	-	13	-	-	-	421	-	171	-		
-	-	-	-	-	-	-	(457)	-	-	-	-	-	-	(32)	-	-	-	(425)	-		
-	-	-	-	-	-	-	10,829	7,299	2,922	3	-	13	-	-	-	421	-	171	-		
-	-	-	-	-	-	-	(580)	-	-	-	-	-	-	(333)	(4)	(0)	-	(243)	-		
-	242	-	-	-	-	-	14,440	7,070	6,504	36	12	23	-	75	4	467	-	165	85		
-	-	-	-	-	-	-	(580)	-	-	-	-	-	-	(333)	(4)	(0)	-	(243)	-		
-	-	-	-	-	-	-	12,293	6,384	5,239	35	8	23	-	75	-	379	-	65	85		
-	-	-	-	-	-	-	-	-	-	-	-	-	-	-	-	-	-	-	-	-	
-	242	-	-	-	-	-	2,147	686	1,264	1	4	-	-	-	4	88	-	100	-		

# XV 林地開発

## 1 林地開発許可状況

開 発 行 為 の 目 的	元年度		2年度		3年度		4年度		5年度		合 計	
	件数	面積	件数	面積	件数	面積	件数	面積	件数	面積	件数	面積
	件	ha	件	ha	件	ha	件	ha	件	ha	件	ha
工場・事業場 用地の造成	(1) 3	(72) 155	(8) -	(435) -	(2) -	(156) -	- 1	- 8	- -	- -	(11) 4	(663) 163
住宅用地 の造成	- -	- -	- -	- -	- -	- -	- -	- -	- -	- -	- -	- -
ゴルフ場 の設置	- -	- -	- -	- -	- -	- -	- -	- -	- -	- -	- -	- -
レジャー施設 の設置	- -	- -	- -	- -	- -	- -	- -	- -	- -	- -	- -	- -
農用地の造成	- -	- -	- -	- -	- -	- -	- -	- -	- -	- -	- -	- -
土石の採掘	(9) 2	(244) 3	(7) 1	(70) 2	(4) 1	(29) 1	(3) -	(33) -	(2) 1	(6) 1	(25) 5	(382) 7
そ の 他	(3) 2	(23) 5	(2) 1	(12) 2	(4) -	(21) -	(1) 1	(3) 1	(4) -	(37) -	(14) 4	(96) 8
計	(13) 7	(339) 163	(17) 2	(517) 4	(10) 1	(206) 1	(4) 2	(36) 9	(6) 1	(43) 1	(50) 13	(1,141) 178

注( )内は変更に係るもので外数

## 2 森林保全巡視状況

区 分		元年度	2年度	3年度	4年度	5年度
保 安 林	面積 ha	103,662	104,590	105,598	105,779	106,507
	日 数	92	89	91	101	101
林 野 火 災 予 防 地 域 等	面積 ha	321,787	320,818	319,611	319,431	318,664
	日 数	42	45	43	33	33
計	面積 ha	425,449	425,408	425,209	425,210	425,171
	日 数	134	134	134	134	134

# XVI 自然保護

## 1 緑地環境保全地域指定状況

(単位:ha)

名称	区域	面積	土地所有区分	
			公有地	民有地
<b>総数</b>	<b>10地域</b>	<b>2,335</b>	<b>876</b>	<b>1,459</b>
木谷峡緑地環境保全地域	岩国市錦町広瀬の一部	86	3	83
高瀬峡	周南市大字高瀬の一部	260	5	255
阿弥陀寺・苔谷	防府市大字牟礼及び周南市大字戸田の各一部	184	62	122
十種ヶ峰	山口市阿東徳佐及び阿東嘉年の各一部	460	290	170
般若寺	熊毛郡平生町大字宇佐木及び柳井市伊保庄の各一部	21	1	20
大寧寺	長門市深川湯本の一部	127	2	125
天花	山口市上宇野令の一部	147	28	119
姫山	山口市御堀、平井及び吉田の各一部	63	-	63
霜降山	宇部市大字善和、大字吉見、大字末信、大字沖の旦、大字中山、大字上宇部、及び大字川上の各一部	797	440	357
西ヶ河内・小松尾	山陽小野田市大字千崎及び大字高畑の各一部	190	45	145

## 2 自然記念物指定状況

(単位:ha)

名称	区域	面積	土地所有区分	
			公有地	民有地
<b>総数</b>	<b>33件</b>	<b>54.76</b>	<b>3.18</b>	<b>51.58</b>
マンシュウボダイジュ	岩国市錦町宇佐字蛇打谷の一部	5.60	-	5.60
蒲井八幡宮樹林	熊毛郡上関町大字長島字木崎の一部	3.90	-	3.90
二反田溜池のカキツバタ群落	美祿市美東町大字絵堂字大滝の一部	0.50	-	0.50
熊田溜池のミツガシワ群落	阿武郡阿武町大字宇生賀字下堤の一部	4.90	-	4.90
御山神社樹林	阿武郡阿武町大字惣郷字御山の一部	1.00	-	1.00
志度石神社樹林	大島郡周防大島町大字東屋代字二反田の一部	3.90	-	3.90
花尾八幡宮樹林	山口市徳地島地字前山の一部	1.10	-	1.10
無動寺樹林	柳井市阿月字畑及び字吉毛の一部	4.13	-	4.13
洪木八幡宮樹林	長門市大字洪木字宮の台、字八幡及び西門前の各一部	3.76	-	3.76
玉祖神社樹林	防府市大字大崎字寺屋敷の一部	0.96	-	0.96
中須八幡宮樹林	周南市大字中須南字宮地及び寺山の各一部	0.49	-	0.49
南原寺樹林	美祿市伊佐町伊佐字南原及び伊佐町堀越字井手ヶ迫の各一部	6.70	1.80	4.90
赤間神宮紅石山樹林	下関市大字阿弥陀寺町字阿弥陀寺町の一部	3.60	-	3.60
亀島ウバメガシ群落	大島郡周防大島町大字東安下庄字亀島の一部	0.25	0.20	0.05
尾国賀茂神社樹林	熊毛郡平生町大字尾国字二葉山及び字迫の各一部	0.50	-	0.50
下田八幡宮樹林	大島郡周防大島町大字西方字高田の一部	1.00	-	1.00
牛島のモクゲンジ群生地	光市大字牛島字越和田及び先越和田の各一部	1.00	-	1.00
中郷八幡宮樹林	山口市小郡上郷字宮ノ下山付の一部	1.00	-	1.00
徳佐上八幡宮樹林	山口市阿東徳佐上字新田の一部	0.30	-	0.30
長尾八幡宮樹林	大島郡周防大島町大字西安下庄字神南の一部	1.00	-	1.00
白井田八幡宮樹林	熊毛郡上関町大字長島字高松の一部	0.90	-	0.90
龍王神社樹林	下関市大字吉見下字井上の一部	0.20	-	0.20
二俣神社樹林	周南市大字大向字二俣の一部	0.50	-	0.50
高松八幡宮樹林	熊毛郡田布施町大字麻郷字水上及び字羽山の各一部	1.50	-	1.50
二井寺山極楽寺樹林	岩国市周東町用田字二井寺の一部	1.00	-	1.00
椎尾八幡宮樹林	岩国市角字八幡の一部	1.50	-	1.50
楯杜八幡宮樹林	岩国市周東町下久原字泉山の一部	0.70	-	0.70
浄福寺樹林	山口市嘉川字沖田東191番1の一部	0.13	-	0.13
飛龍八幡宮樹林	周南市大字須々万本郷字山の神1277番2の一部	0.46	-	0.46
松原八幡宮樹林	周南市大字小松原字荒瀬118番の一部	0.12	-	0.12
吉部田八幡宮樹林	山陽小野田市大字郡字金郷985番の一部	0.65	-	0.65
東荷神社樹林	光市大字東荷字山根270番1の一部他	0.28	-	0.28
ミヤマウメモドキ群落	阿武郡阿武町大字福田下字第一八幡原及び字大藪の各一部	1.23	1.18	0.05

## XVII 鳥 獣 保 護

### 1 鳥獣保護区等の状況

#### (1) 鳥獣保護区

(単位:ha)

指 定 区 分	指定箇所数	管理者別箇所数		面 積			
		環境庁長官	知事	総数	国有地	民有地	水面
総 数	82	-	82	52,138	2,521	42,045	7,572
環 境 大 臣	-	-	-	-	-	-	-
知 事	82	-	82	52,138	2,521	42,045	7,572

#### (2) 特別保護地区

(単位:ha)

指 定 区 分	指定箇所数	管理者別箇所数		面 積			
		環境庁長官	知事	総数	国有地	民有地	水面
総 数	32	-	32	1,664	25	1,202	437
環 境 大 臣	-	-	-	-	-	-	-
知 事	32	-	32	1,664	25	1,202	437

#### (3) 休猟区

(単位:ha)

指 定 区 分	指定年度	指定箇所数	指定面積	指定期間	摘 要
知 事	R3	2	4,633	R3.11.1～R6.10.31	
〃	R4	5	9,096	R4.11.1～R7.10.31	
〃	R5	2	3,447	R5.11.1～R8.10.31	

#### (4) 特定猟具使用禁止区域(銃器)

(単位:ha)

指 定 区 分	指定箇所数	面 積			摘 要
		総数	陸地	水面	
知 事	62	81,279	24,336	56,943	

#### (5) 狩猟鳥獣の捕獲制限及び猟法の制限区域等

(単位:ha)

指 定 区 分	制限区分	指定面積	指定期間
知 事	くくりわな架設禁止	7,832	H26.11.1～R6.10.31
	鉛散弾規制地域	85	H12.11.1～永 年

## (6)種類別、農林事務所別明細

## ア 鳥獣保護区

(単位:ha)

区 分	指定箇所数	指定面積	内 訳			摘 要
			国有地	民有地	水面	
総 数	82	52,138	2,521	42,045	7,572	
岩 国	10	5,020	930	4,088	2	
柳 井	5	2,255	-	2,244	11	
周 井	10	4,467	710	3,520	237	
山 南	13	6,188	162	5,197	829	
美 口	16	11,806	1	11,435	370	
下 祢	14	7,488	86	6,882	520	
長 関	2	8,140	-	3,120	5,020	
萩 門	12	6,774	632	5,559	583	

## イ 特別保護地区

(単位:ha)

区 分	指定箇所数	指定面積	内 訳			摘 要
			国有地	民有地	水面	
総 数	32	1,664	25	1,202	437	
岩 国	5	204	23	181	-	
柳 井	-	-	-	-	-	
周 井	4	587	-	350	237	
山 南	5	74	-	74	-	
美 口	6	396	-	212	184	
下 祢	8	208	2	192	14	
長 関	1	67	-	67	-	
萩 門	3	128	-	126	2	

## ウ 休猟区

(単位:ha)

区 分	指定箇所数	指定面積	内 訳		摘 要
			陸地	公有水面	
総 数	9	16,606	16,400	206	
岩 国	-	-	-	-	
柳 井	-	-	-	-	
周 井	1	4,597	4,496	101	
山 南	3	5,264	5,197	67	
美 口	-	-	-	-	
下 祢	1	1,100	1,098	2	
長 関	-	-	-	-	
萩 門	4	5,645	5,609	36	

## エ 特定猟具使用禁止区域(銃器)

(単位:ha)

区 分	指定箇所数	指定面積	内 訳		摘 要
			陸地	公有水面	
総 数	62	81,698	24,754	56,944	
岩 国	7	10,625	1,774	8,851	
柳 井	2	25,390	110	25,280	
周 井	16	11,743	5,527	6,216	
山 南	11	3,721	1,958	1,763	
美 口	14	2,449	2,285	164	
下 祢	6.5	19,512	10,540	8,972	
長 関	1.5	3,324	886	2,438	
萩 門	4	4,934	1,674	3,260	

才 狩猟鳥獣の捕獲制限及び猟法の制限区域

(単位:ha)

農林事務所	制限区分	区 域	面 積	期 間
岩 国	くくりわな架設禁止	西中国地域国定公園 の区域及び羅漢山県 立自然公園の区域	7,832	H 26.11.1~R6.10.31
周 南	鉛散弾規制地域	周南市向道湖	85	H12.11.1~永 年

カ 猟区

(単位:ha)

農林事務所	名 称	設定面積	摘 要
柳 井	周防大島猟区	13,715	

2 狩猟免許等交付状況

(1) 狩猟者登録

(単位:人)

年 度	総 数	内 訳			県外者 (内数)
		網・わな(旧甲種)	第一種(旧乙種)	第二種(旧丙種)	
29	3,405	2,153	1,206	46	117
30	3,320	2,118	1,160	42	107
R1	3,343	2,197	1,097	49	103
R2	3,344	2,221	1,073	50	100
R3	3,370	2,251	1,075	44	103
R4	3,361	2,263	1,046	52	100
R5	3,248	2,193	1,005	50	101

(2) 手数料(再交付を含む)

(単位:件)

年度	経験者		初心者		狩猟免許 更 新	狩猟者 登 録	飼養鳥獣 登 録	免許等 再交付
	網・わな (旧甲種)	第一・二種 (旧乙・丙種)	網・わな (旧甲種)	第一・二種 (旧乙・丙種)				
29	55	21	225	38	954	3,405	-	31
30	15	15	152	42	1,738	3,320	-	26
R1	28	7	247	35	758	3,343	-	28
R2	25	18	207	39	1,000	3,344	-	32
R3	52	11	201	48	1,578	3,370	-	45
R4	25	13	195	47	849	3,367	-	39
R5	18	17	188	32	1,005	3,248	-	30



### 3 狩猟者登録により捕獲された主な鳥獣

#### (1) 鳥類

(単位:羽)

年度	ゴイサギ	キ	ジ	ヤマドリ	コジュケイ	カモ類	シギ類	キジバト	カラス類	スズメ
28	-	350	43	4	851	3	123	201	16	
29	-	323	19	7	1,249	1	79	165	13	
30	2	269	46	2	441	-	86	138	6	
R1	-	199	34	5	1,137	-	77	140	4	
R2	-	181	26	2	968	-	77	194	10	
R3	-	141	15	-	1,054	-	80	177	8	
R4	-	116	21	-	779	-	52	111	2	
<b>R5</b>	-	<b>116</b>	<b>19</b>	-	<b>1,027</b>	<b>1</b>	<b>50</b>	<b>31</b>	<b>11</b>	

#### (2) 獣類

(単位:頭)

年度	イノシシ	キツネ	オスジカ	メスジカ	タヌキ	テ	ン	オスイタチ	ノウサギ	ノイヌ
29	4,642	3	438 ( 3 )	465	266	-	-	-	114	-
30	7,842	4	385 ( 1 )	474	286	2	-	-	91	-
R1	5,075	3	553 ( - )	617	181	-	-	-	103	2
R2	5,865	3	683 ( 28 )	807	172	1	-	-	86	-
R3	5,879	10	617 ( - )	935	254	-	1	1	78	-
R4	5,694	11	815 ( 2 )	1,022	191	1	2	2	70	-
<b>R5</b>	<b>2,905</b>	<b>6</b>	<b>846 ( 17 )</b>	<b>1,031</b>	<b>110</b>	<b>2</b>	<b>-</b>	<b>-</b>	<b>35</b>	<b>-</b>

※( )書きは、雌雄不明分。

### 4 知事等の捕獲許可による捕獲鳥獣

#### (1) 有害鳥獣

##### ア 鳥類

(単位:羽)

年度	ゴイサギ	カモ類	キジバト	カラス類	スズメ	ドバト	ヒヨドリ
29	28	11	17	460	12	412	121
30	-	7	-	337	2	154	55
R1	-	1	2	440	1	51	31
R2	3	-	1	427	71	116	29
R3	7	-	-	289	83	101	83
R4	11	-	-	235	35	91	60
<b>R5</b>	<b>1</b>	<b>1</b>	<b>1</b>	<b>175</b>	<b>7</b>	<b>185</b>	<b>80</b>

##### イ 獣類

(単位:頭)

年度	ク	マ	イノシシ	オスジカ	メスジカ	キツネ	タヌキ	ノウサギ	ノイヌ	サル
29	10	10,489	942 ( 804 )	997	1	1,161	51	-	668	
30	16	15,034	923 ( 518 )	990	6	1,031	38	-	949	
R1	21	11,778	1,141 ( 473 )	1,180	1	680	51	-	876	
R2	28	16,124	1,309 ( 1,102 )	1,498	4	892	36	-	805	
R3	46	15,387	2,098 ( 38 )	2,260	2	780	48	-	818	
R4	30	13,706	2,166 ( 109 )	2,363	4	861	43	-	706	
<b>R5</b>	<b>53</b>	<b>9,276</b>	<b>2,579 ( 12 )</b>	<b>2,674</b>	<b>3</b>	<b>501</b>	<b>36</b>	<b>-</b>	<b>592</b>	

※( )書きは、雌雄不明分。

## (2) 飼養捕獲 (単位:羽)

年度	総数	メジロ	ホオジロ	ウソ	マヒワ
29	-	-	-	-	-
30	-	-	-	-	-
R1	-	-	-	-	-
R2	-	-	-	-	-
R3	-	-	-	-	-
R4	-	-	-	-	-
R5	-	-	-	-	-

## 5 鳥獣飼養状況調 (単位:頭)

年度	総数	メジロ	ホオジロ	ウグイス	ヒバリ	ヤマガラ	ウソ	マヒワ	その他
29	202	82	22	-	-	-	-	-	98
30	196	45	22	-	-	-	-	-	129
R1	183	40	21	-	-	-	-	-	122
R2	183	40	21	-	-	-	-	-	122
R3	161	40	20	-	-	-	-	-	101
R4	150	40	20	-	-	-	-	-	90
R5	133	28	20	-	-	-	-	-	85

## 6 猟区の成績

名称	開猟日数			入猟人員			捕獲数	
	予定日数	開猟日数	割合	予定人員	入猟者数	割合	鳥類	獣類
周防大島猟区	日	日	%	人	人	%	羽	頭
	23	23	100	25	41	164	17	-

## 7 主たる法令違反調 (単位:件)

年度	総数	8条 (狩猟鳥 獣以外の 鳥獣捕獲)	11条1項 (期間外 狩猟)	20条 (無許可 飼育)	27条 (違法に捕 獲等した鳥 獣の飼養等)	38条 (日没後 人身事故 等)	55条1項 (期間中 の無登録 狩猟)	62条 (狩猟者 登録証等 不携帯)	その他
29	6	3	-	-	-	-	1	-	2
30	6	1	-	-	-	2	-	-	3
R1	3	1	-	-	-	2	1	-	-
R2	4	-	-	-	1	1	1	-	-
R3	1	-	-	-	-	-	1	-	-
R4	3	-	2	-	-	-	1	-	-
R5	1	-	-	-	-	-	-	-	1

## XVIII 自然公園

### 1 公園名称別、市町別、種類別面積

(単位: ha)

区分	総数	特別地域				普通地域
		特別保護地区	第1種特別地域	第2種特別地域	第3種特別地域	
<b>総数</b>	<b>42,971</b>	<b>42</b>	<b>2,288</b>	<b>11,043</b>	<b>15,682</b>	<b>13,916</b>
<b>瀬戸内海国立公園</b>	<b>6,214</b>	-	<b>121</b>	<b>2,355</b>	<b>1,658</b>	<b>2,080</b>
岩国市	514	-	-	514	-	-
柳井市	201	-	-	-	201	-
周防大島町	2,070	-	116	1242	701	11
上関町	383	-	-	68	315	-
田布施町	60	-	-	7	-	53
平生町	105	-	-	-	-	105
下松市	921	-	-	232	-	689
光市	192	-	-	192	-	-
周南市	1,651	-	0	58	441	1,152
防府市	75	-	-	5	-	70
下関市	42	-	5	37	-	-
<b>秋吉台国定公園</b>	<b>4,502</b>	-	<b>718</b>	<b>1,759</b>	<b>1,185</b>	<b>840</b>
美祢市	4,502	-	718	1,759	1,185	840
<b>北長門海岸国定公園</b>	<b>12,384</b>	-	<b>900</b>	<b>4,992</b>	<b>4,818</b>	<b>1,674</b>
下関市	1,303	-	58	368	814	63
長門市	4,442	-	455	1,382	1,496	1,109
萩市	5,187	-	376	2,511	1,876	424
阿武町	1,452	-	11	731	632	78
<b>西中国山地国定公園</b>	<b>3,953</b>	<b>42</b>	<b>90</b>	<b>507</b>	<b>3,314</b>	-
岩国市	3,953	42	90	507	3,314	-
<b>羅漢山県立自然公園</b>	<b>3,879</b>	-	<b>5</b>	<b>100</b>	<b>550</b>	<b>3,224</b>
岩国市	3,879	-	5	100	550	3,224
<b>石城山県立自然公園</b>	<b>2,716</b>	-	<b>23</b>	<b>92</b>	<b>417</b>	<b>2,184</b>
田布施町	498	-	-	-	127	371
光市	1,569	-	23	41	49	1,456
周南市	649	-	-	51	241	357
<b>長門峡県立自然公園</b>	<b>5,656</b>	-	<b>351</b>	<b>913</b>	<b>2,660</b>	<b>1,732</b>
山口市	3,287	-	217	561	1,301	1,208
萩市	2,369	-	134	352	1,359	524
<b>豊田県立自然公園</b>	<b>3,667</b>	-	<b>80</b>	<b>325</b>	<b>1,080</b>	<b>2,182</b>
下関市	3,667	-	80	325	1,080	2,182

注1) 海域公園地区(瀬戸内海国立公園:56.4ha、北長門海岸国定公園:33ha)の面積は除く。

注2) 海域の普通地域の面積は除く。

## 2 自然公園内施設整備状況

### (1)瀬戸内海国立公園(交付金)

市 町	事 業 種	事 業 量
周防大島町	白木山山頂園地再整備事業	休憩所解体工事 休憩所解体 1箇所

### (2)北長門海岸国定公園(交付金)

市 町	事 業 種	事 業 量
萩市	虎ヶ崎園地再整備事業	案内標識改修工事 案内標識改修 1基

## XIX 研究・研修等

### 1 試験研究実績

#### (1) 試験研究課題

試 験 研 究 項 目	実施期間	主な実施場所
ア 森林保護		
○ 新規薬剤登録等森林・林業技術に関する試験	R 5	防府市
○ 病害を抑える山口県オリジナル林業用コンテナ苗培土の開発	R 3～R 7	防府市
イ 森林造成		
○ 実生コンテナ苗の育苗期間短縮技術の開発	R 2～R 5	防府市
○ 新たな品種等の導入による低コスト再造林技術の確立	H 3 1～R 6	県内一円
ウ 森林作業		
○ 主伐に対応した新たな低コスト作業システムの確立	H 3 1～R 5	県内一円
エ 木材利用		
○ シイノキフローリング木材含水率試験	R 5	防府市
○ 森林資源の高付加価値化に関する研究	R 5	防府市
オ 森林経営		
○ 自動化・無人化技術を活用した林業技術体系の構築	R 4～R 6	県内一円
○ 山口県森林作業員の身体活動量測定による作業負荷の実態把握	R 5～R 6	県内一円
○ 森林資源の持続的利用技術の開発	R 5	防府市

#### (2) 試験研究実績の発表

発 表 誌 区 分	誌 数	登載項目数
<b>総 数</b>	<b>8</b>	<b>22</b>
<b>農林総合技術センター発行誌</b>	<b>3</b>	<b>17</b>
山口県農林総合技術センター研究報告	1	1
林業技術部業務報告書	1	10
試験研究成果発表会発表要旨	1	6
<b>他 機 関 発 行 誌</b>	<b>5</b>	<b>5</b>
・全国林業試験研究機関協議会会誌	1	1
・令和5年度林業薬剤等試験成績発表会	1	1
・第74回 応用森林学会大会研究発表要旨集	1	1
・第135回日本森林学会大会講演旨	1	1
・第57回森林・林業技術シンポジウム発表要旨	1	1

## 2 研修実績

研 修 項 目		実施回数	1回の日数	受講者数	延日数	延人員
		回	日	人	日	人
林業担い手研修	ア 林業即戦力短期育成塾 集合研修等	1	39	9	39	351
	イ 伐木トップリーダー育成研修	1	11	10	11	110
	ウ 高度林業作業士育成研修 集合研修	1	11	7	11	77
	エ 「緑の雇用」現場技能者育成研修 集合研修	1	6	10	6	60
	オ 車両系建設機械(掘削用)運転技能講習	2	6	18	12	108
	カ 車両系建設機械(解体用)運転技能講習	1	1	10	1	10
	キ 玉掛け技能講習	1	3	10	3	30
	ク 小型移動式クレーン運転技能講習	2	3	11	6	33
	ケ はい作業主任者技能講習	1	2	5	2	10
	コ 不整地運搬車運転技能講習	1	2	8	2	16
	サ 機械集材装置の運転の業務に係る特別教育	1	2	6	2	12
	シ 走行集材機械の運転の業務に係る特別教育	3	2	22	6	44
	ス 簡易架線集材装置等の運転の業務に係る特別教育	3	2	18	6	36
	セ 伐木等機械の運転の業務に係る特別教育	3	2	21	6	42
	ソ 伐木等の業務に係る特別教育	3	3	29	9	87
	タ 刈払機作業に係る安全衛生教育	2	1	17	2	17
	チ 造林作業の作業指揮者等安全衛生教育	1	1	6	1	6
	ツ 荷役運搬機械等によるはい作業従事者に対する安全教育	1	1	7	1	7
	テ スマート林業定着促進研修	1	1	—	1	—
	ト 林業作業体験研修(林業系高校の生徒)刈払機作業	2	1	25	2	25
ナ 林業作業体験研修(林業系高校の生徒)伐木等業務	1	3	18	3	54	
	<b>計</b>	<b>33</b>	<b>—</b>	<b>267</b>	<b>132</b>	<b>1,135</b>
森林・林業指導者研修	ア 県・市町職員等「伐木」研修	2	3	8	6	24
	イ 県・市町職員等「刈払機」研修	2	1	14	2	14
	ウ 県林業技術職員「走行集材機械」研修	1	2	2	2	4
	エ 県林業技術職員「簡易架線集材装置」研修	1	2	2	2	4
	オ 県林業技術職員「伐木等機械」研修	1	2	2	2	4
	カ 県林業技術職員「主伐・再造林低コスト化」研修	1	1	34	1	34
		<b>計</b>	<b>8</b>	<b>—</b>	<b>62</b>	<b>15</b>
<b>合 計</b>		<b>41</b>	<b>—</b>	<b>329</b>	<b>147</b>	<b>1,219</b>

## 3 研究及び事業成果の普及指導状況

種 別	件 数	対 象 人 員
農林総合技術センター見学者	16	208
技 術 相 談	13	13

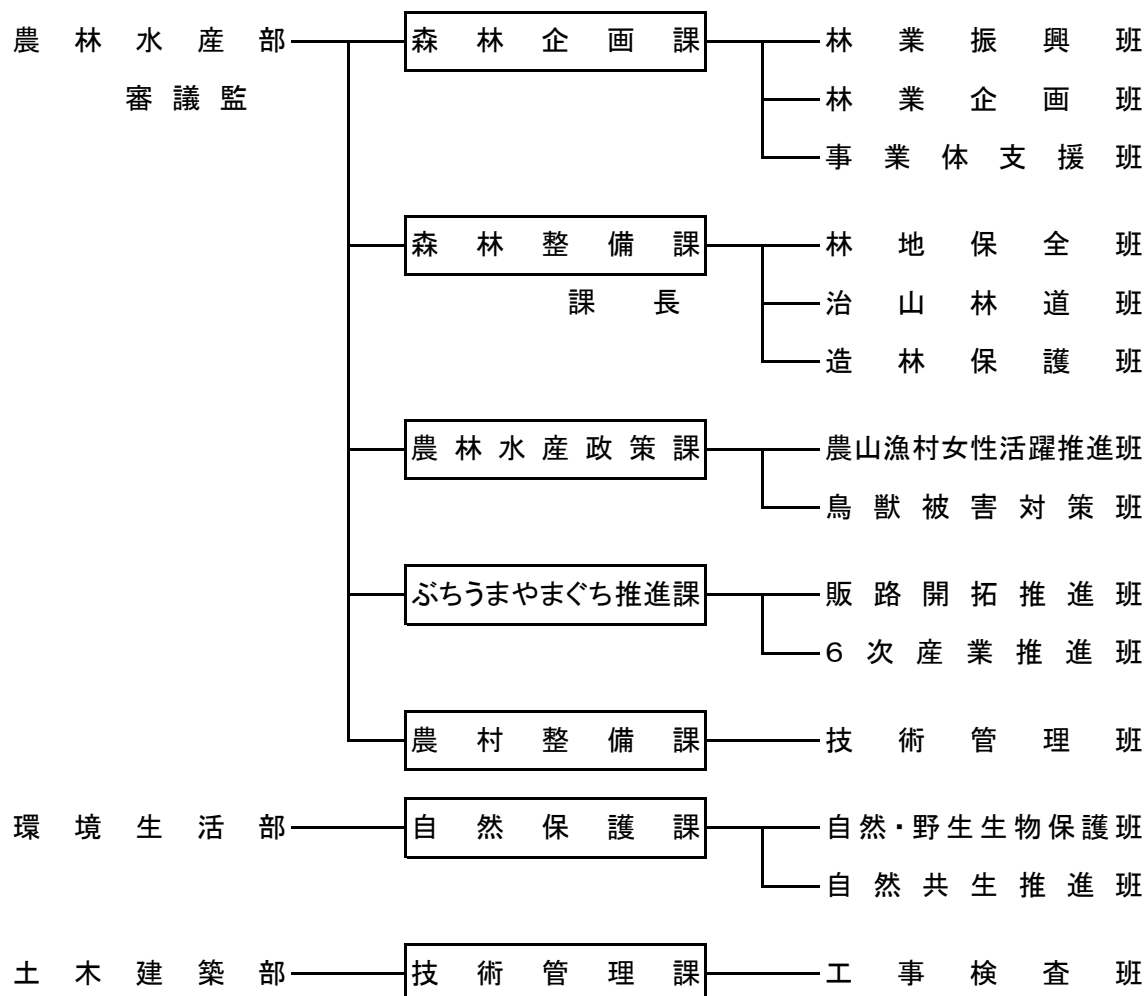
#### 4 林木育種事業等実績

事業名	事業内容																		
(1) 林木育種園管理	<p>ア むつみ林木育種園の所在地及び面積 萩市大字吉部上字大河内 外 31.77ha</p> <p>イ 保育管理 採種園下刈 11.62ha 作業道刈払 0.58ha</p>																		
(2) 優良種苗確保対策	<p>ア 育種種子の精選種子量</p> <table border="1"> <thead> <tr> <th>樹種</th> <th>精選種子量</th> </tr> </thead> <tbody> <tr> <td>スギ</td> <td>17.62kg</td> </tr> <tr> <td>少花粉スギ</td> <td>5.18kg</td> </tr> <tr> <td>特定スギ</td> <td>13.34kg</td> </tr> <tr> <td>ヒノキ</td> <td>135.10kg</td> </tr> <tr> <td>特定ヒノキ</td> <td>9.44kg</td> </tr> <tr> <td>抵抗性アカマツ</td> <td>0.64kg</td> </tr> <tr> <td>抵抗性クロマツ</td> <td>0.70kg</td> </tr> <tr> <td>計</td> <td>182.02kg</td> </tr> </tbody> </table> <p>イ 母樹林整備 ・整枝・剪定 192本 ・伐倒・枝払・玉切・搬出 281本 ・植栽 342本 ・施肥 312本</p>	樹種	精選種子量	スギ	17.62kg	少花粉スギ	5.18kg	特定スギ	13.34kg	ヒノキ	135.10kg	特定ヒノキ	9.44kg	抵抗性アカマツ	0.64kg	抵抗性クロマツ	0.70kg	計	182.02kg
樹種	精選種子量																		
スギ	17.62kg																		
少花粉スギ	5.18kg																		
特定スギ	13.34kg																		
ヒノキ	135.10kg																		
特定ヒノキ	9.44kg																		
抵抗性アカマツ	0.64kg																		
抵抗性クロマツ	0.70kg																		
計	182.02kg																		
(3) 実験林等管理	<p>実験林・展示林</p> <table border="1"> <thead> <tr> <th>名称</th> <th>所在地</th> <th>面積</th> </tr> </thead> <tbody> <tr> <td>木戸山実験林</td> <td>山口市仁保中郷</td> <td>123.71ha</td> </tr> <tr> <td>杖坂育林技術展示林</td> <td>山口市宮野上</td> <td>5.12ha</td> </tr> <tr> <td>計</td> <td></td> <td>128.83ha</td> </tr> </tbody> </table>	名称	所在地	面積	木戸山実験林	山口市仁保中郷	123.71ha	杖坂育林技術展示林	山口市宮野上	5.12ha	計		128.83ha						
名称	所在地	面積																	
木戸山実験林	山口市仁保中郷	123.71ha																	
杖坂育林技術展示林	山口市宮野上	5.12ha																	
計		128.83ha																	

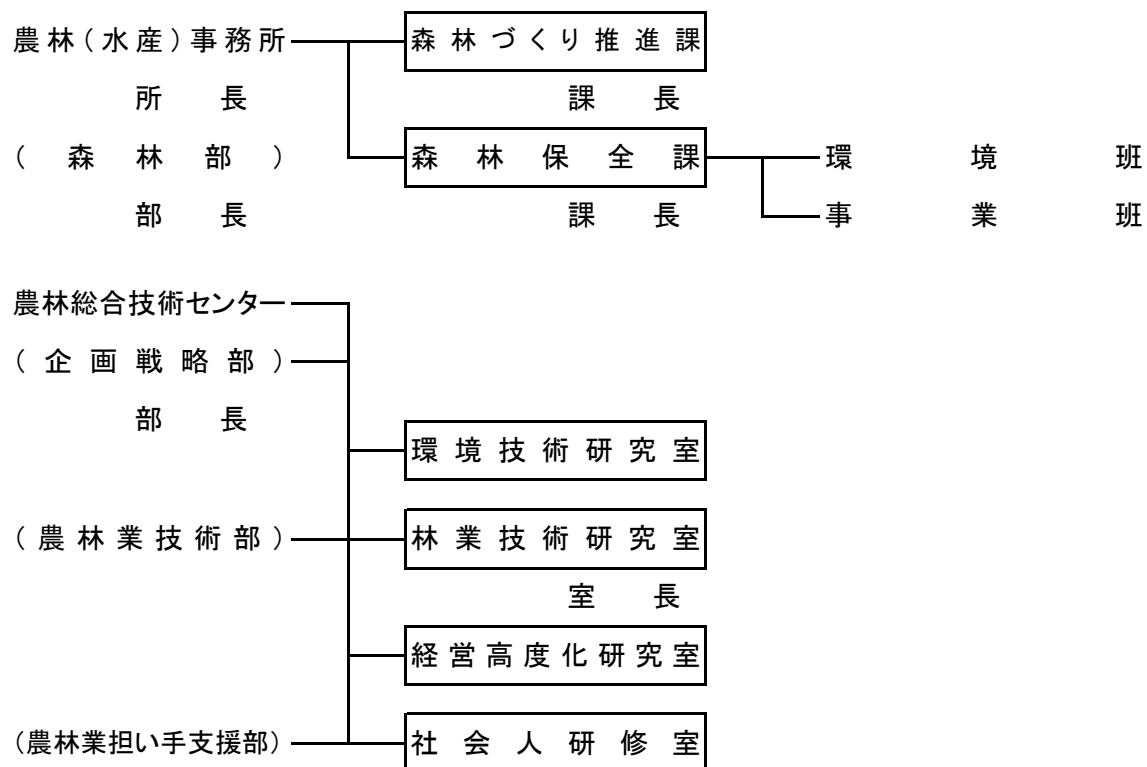
# XX 林務関係行政機構

(令和6年4月1日現在)

## 1 本庁



## 2 出先





### 3 職員配置状況調

(令和6年4月1日現在)

区分	職名 所属名	事務 A	技術				合計 A+B
			林業			普及 指導員	
			計 B	内訳			
				一般	研究		
本 庁	森林企画課	6	17	13	-	4	23
	林業振興班	5	2	2	-	-	7
	林業企画班	1	10	10	-	-	11
	事業体支援班	-	5	1	-	4	5
	森林整備課	4	20	20	-	-	24
	林地保全班	4	6	6	-	-	10
	治山林道班	-	7	7	-	-	7
	造林保護班	-	7	7	-	-	7
	農林水産政策課	-	3	3	-	-	3
	ぶちうまやまぐち推進課	-	2	2	-	-	2
	農村整備課	-	1	1	-	-	1
	自然保護課	-	3	3	-	-	3
	技術管理課	-	1	1	-	-	1
	出 先	農林(水産)事務所 森林部	-	103	77	-	26
岩国		-	20	15	-	5	20
柳井		-	1	1	-	-	1
周南		-	17	13	-	4	17
山口		-	17	12	-	5	17
美祢		-	15	11	-	4	15
下関		-	16	11	-	5	16
長門		-	1	1	-	-	1
萩		-	16	13	-	3	16
農林総合技術センター		-	13	2	7	4	13
企画戦略部		-	2	2	-	-	2
農林業技術部	-	7	-	7	-	7	
農林業担い手支援部	-	4	-	-	4	4	
計	10	163	122	7	34	173	

# XX I 令和 5 年度 決算 額

事 業 名	最 終	決 算 額	決 算
	予 算 額		国 庫 支 出 金
(款)農林水産業費	6,588,348	4,493,579	900,116
	( 1,530,003 )	( 1,529,723 )	( 771,813 )
(項)林業費	6,588,348	4,493,579	900,116
	( 1,530,003 )	( 1,529,723 )	( 771,813 )
(目)林業総務費	344,263	342,053	1,908
(事項)職員給与費	278,429	276,704	1,908
森林企画課	179,235	178,448	508
森林整備課	99,194	98,256	1,400
(事項)事業費支弁給与費	62,384	62,384	
(事項)林業行政費	3,450	2,965	
(目)林業振興指導費	1,146,827	609,213	73,808
(事項)民有林森林計画事業費	120,732	120,102	4,951
(事項)林業改良普及事業費	14,145	13,791	1,110
(事項)林業金融対策費	147,625	147,623	
(事項)林業労働力対策費	83,249	79,142	7,419
(事項)林産物振興事業費	708,904	177,978	49,841
(事項)優良種苗確保事業費	35,494	34,036	10,045
(事項)森林資源保護対策費	1,718	1,582	442
(事項)大規模林業圏開発事業費	34,960	34,959	
(目)森林病虫害防除費	8,231	8,161	5,065
(事項)松くい虫防除事業費	8,231	8,161	5,065

(単位:千円)

額 に 対 す る 財 源						
分担金 負担金	使用料 手数料	財産 収入	諸収入	繰入金 繰越金	県債	一般財源
71,043	153	2,199	1,600,301	150,883 ( 268,810 )	523,800 ( 489,100 )	1,245,084
71,043	153	2,199	1,600,301	150,883 ( 268,810 )	523,800 ( 489,100 )	1,245,084
						340,145
						274,796
						177,940
						96,856
						62,384
						2,965
36,795	46	2,199	121,078	128,844		246,443
36,795				77,089		1,267
						12,681
			120,572			27,051
		1		45,380		26,342
		3		999		127,135
	46	2,195		5,376		16,374
			506			634
						34,959
						3,096
						3,096

事業名	最終 予算額	決算額	決算
			国庫 支出金
(目)造林費	2,800,669 ( 445,453 )	2,512,804 ( 445,173 )	324,426 ( 232,336 )
(事項)造林事業費	524,026 ( 307,338 )	495,002 ( 307,058 )	312,703 ( 186,495 )
(事項)造林推進事業費	556,042 ( 138,115 )	297,202 ( 138,115 )	11,723 ( 45,841 )
(事項)やまぐち農林振興公社 運営費貸付金	1,726,051	1,726,050	
(事項)事業費支弁給与費振替額	△ 5,450	△ 5,450	
(目)農林総合技術センター費	6,634	6,557	
(事項)林業試験研究費	6,634	6,557	
(目)林道費	441,885 ( 272,764 )	219,821 ( 272,764 )	133,017 ( 156,701 )
(事項)広域基幹林道開設事業費	294,037 ( 187,333 )	168,158 ( 187,333 )	101,174 ( 130,901 )
(事項)普通林道開設事業費	69,053 ( 34,040 )	39,409 ( 34,040 )	31,843 ( 25,800 )
(事項)ふるさと林道緊急 整備事業費	143,127 ( 51,391 )	76,586 ( 51,391 )	
(事項)事業費支弁給与費振替額	△ 64,332	△ 64,332	

(単位:千円)

額 に 対 す る 財 源						
分担金 負担金	使用料 手数料	財産 収入	諸収入	繰入金 繰越金	県債	一般財源
			1,474,130	22,039 ( 186,437 )	( 26,400 )	692,209
				22,039 ( 94,163 )	( 26,400 )	160,260
			4,646	( 92,274 )		280,833
			1,469,484			256,566
						△ 5,450
	107		5,093			1,357
	107		5,093			1,357
34,248				( 36,463 )	( 84,500 79,600 )	△ 31,944
13,084				( 13,832 )	( 53,900 42,600 )	7,566
				( 8,240 )	( )	
21,164				( 14,391 )	( 30,600 37,000 )	24,822
						△ 64,332

事業名	最終 予算額	決算額	決算
			国庫 支出金
(目)治山費	1,839,839	794,970	361,892
	( 811,786 )	( 811,786 )	( 382,776 )
(事項)一般治山事業費	1,749,849	765,713	334,862
	( 792,523 )	( 792,523 )	( 374,779 )
(事項)水源地域緊急整備事業費			
	(		
(事項)保安林改良事業費	44,602	44,602	14,142
(事項)保全林整備事業費			
(事項)林地荒廃防止事業費	23,596	9,475	4,339
	( 16,509 )	( 16,509 )	( 7,997 )
(事項)小規模治山事業費	65,763	21,017	
	( 2,754 )	( 2,754 )	
(事項)治山施設維持管理事業費	22,417	22,417	7,139
(事項)保安林整備管理費	7,713	6,322	1,410
(事項)林地開発許可事業費	530	55	
(事項)事業費支弁給与費振替額	△ 74,631	△ 74,631	
(款)災害復旧費	198,378	102,267	102,248
	( 32,847 )	( 32,847 )	( 32,847 )
(項)農林水産施設災害復旧費	198,378	102,267	102,248
	( 32,847 )	( 32,847 )	( 32,847 )
(目)林道災害復旧費	159,083	102,267	102,248
	( 32,847 )	( 32,847 )	( 32,847 )
(事項)林道災害復旧事業費	159,083	102,267	102,248
(目)治山施設災害復旧費	39,295		
(事項)治山施設災害復旧事業費	39,295		

(単位:千円)

額 に 対 す る 財 源						
分担金 負担金	使用料 手数料	財産 収入	諸収入	繰入金 繰越金	県債	一般財源
				( 45,910 )	( 439,300 383,100 )	△ 6,222
				( 44,944 )	( 388,400 372,800 )	42,451
					)	
					27,400	3,060
				( 912 )	( 4,700 7,600 )	436
				( 54 )	( 18,800 2,700 )	2,217
						15,278
						4,912
						55
						△ 74,631
						19
						19
						19
						19

事業名	最終 予算額	決算額	決算
			国庫 支出金
(款)衛生費	382,159	371,143	127,117
(項)環境衛生費	382,159	371,143	127,117
(目)狩猟費	73,423	68,093	26,981
(事項)鳥獣保護費	15,376	14,821	3,464
(事項)狩猟費	10,169	10,127	
(事項)有害鳥獣捕獲事業費	47,878	43,145	23,517
(目)自然公園費	39,645	25,253	141
(事項)自然公園管理費	26,710	25,253	141
(事項)自然公園整備事業費	12,935		
(目)自然保護費	274,709	157,527	306
(事項)職員給与費	96,246	96,128	203
(事項)自然保護企画調整費	867	640	
(事項)自然保護対策費	3,990	3,650	
(事項)自然保護啓発費	173,606	57,109	103



(単位:千円)

額 に 対 す る 財 源						
分担金 負担金	使用料 手数料	財産 収入	諸収入	繰入金 繰越金	県債	一般財源
	10,047		459	7,564		225,956
	10,047		459	7,564		225,956
	10,047		4			31,061
						11,357
	10,047		4			76
						19,628
			603			24,509
			603			24,509
			76			157,145
						95,925
						640
			2			3,648
			74			56,932

## 令和5年度 山口県森林・林業統計要覧

編 集 令和6年12月  
山口県農林水産部森林企画課  
TEL 083-933-3464  
FAX 083-933-3479

---