

海洋観測結果速報 (周防灘定線調査)

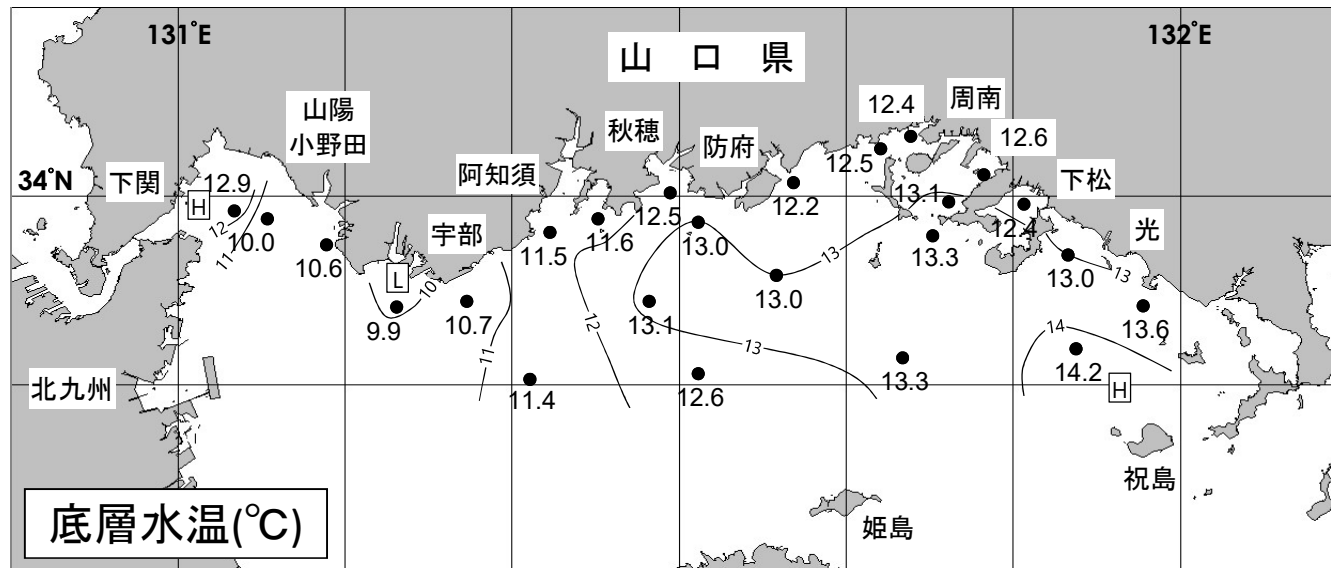
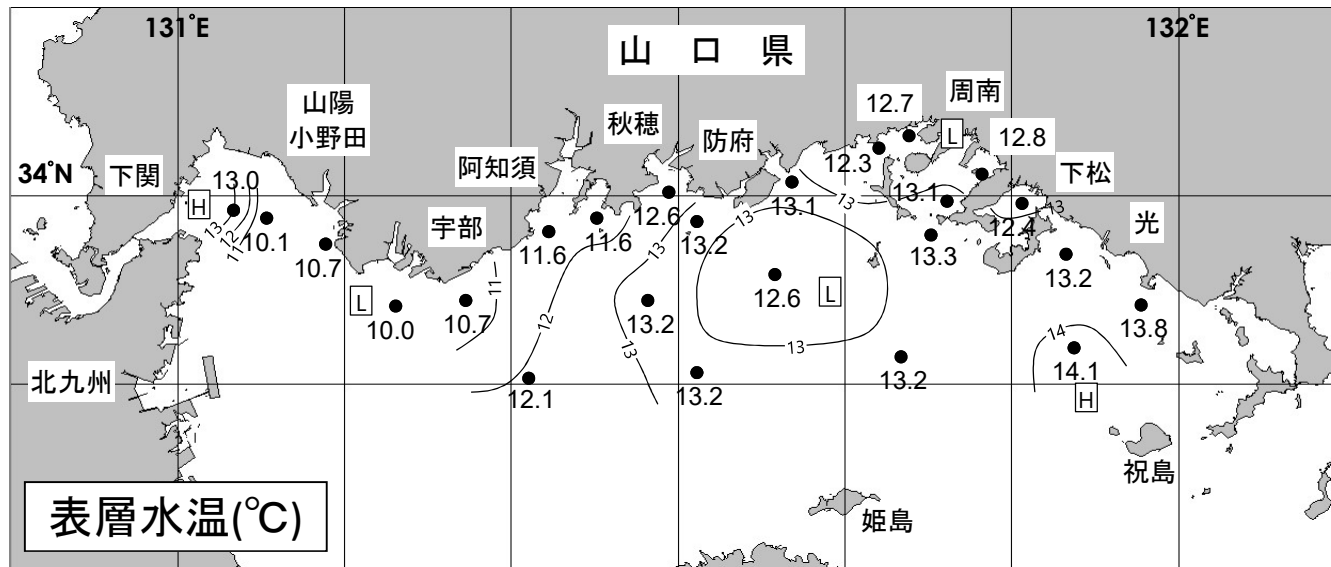
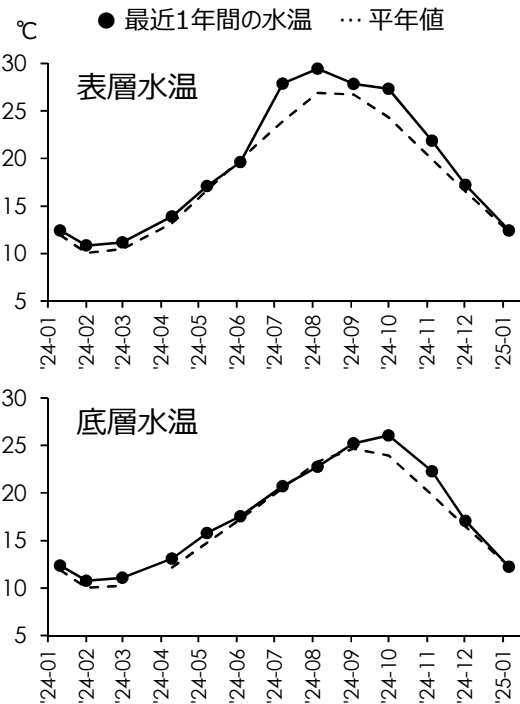
第10号 2025年1月6日調査

山口県水産研究センター 内海研究部
TEL:083-984-2116 FAX:083-984-2209

1. 水温

※全調査点の平均値

	表層	底層
観測値	12.4 °C	12.2 °C
平年差	+0.1 °C	0.0 °C
前年差	0.0 °C	-0.1 °C



◎ 概況 平年に比べて、表層では「高め基調の平年並み」、底層では「高め基調の平年並み」でした。

◎ 詳細 調査点ごとにみると、表層では10.0~14.1°C (平年差-0.8~+1.5°C) の範囲、底層では9.9~14.2°C (平年差-1.0~+1.2°C) の範囲にあり、平年に比べて、表層では「やや低め」~「やや高め」、底層では「やや低め」~「やや高め」でした。

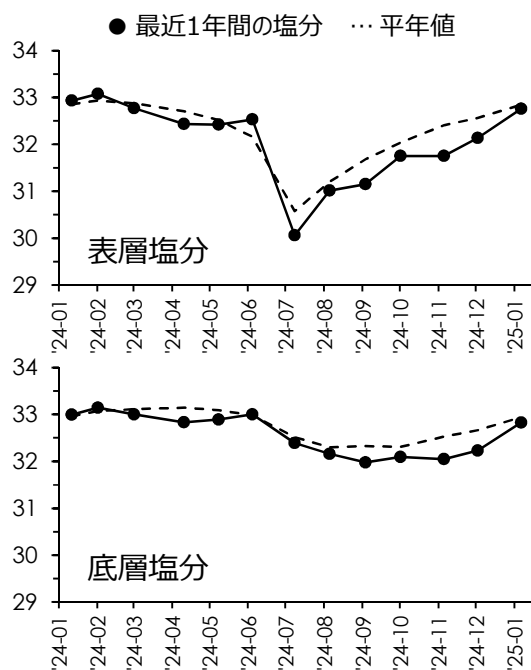
2. 塩分

◎ 概況 平年に比べて、表層では「低め基調の平年並み」、底層では「低め基調の平年並み」でした。

※全調査点の平均値

	表層	底層
観測値	32.76	32.83
平年差	-0.08	-0.11
前年差	-0.20	-0.20

◎ 詳細 調査点ごとにみると、表層では32.39～34.22の範囲、底層では32.45～34.23の範囲にあり、平年に比べて、表層では「やや低め」～「やや高め」、底層では「やや低め」～「やや高め」でした。



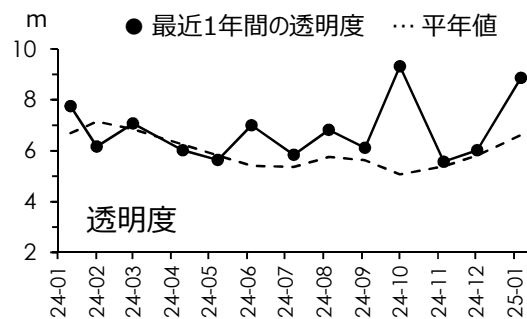
3. 透明度

◎ 概況 平年に比べて「かなり高め」でした。

※全調査点の平均値

	—
観測値	8.9 m
平年差	+2.2 m
前年差	+1.1 m

◎ 詳細 調査点ごとにみると、5.0～13.0mの範囲にあり、平年に比べて「低め基調の平年並み」～「はなはだ高め」でした。



4. 赤潮・クラゲ等の情報

◎ 赤潮

◎ クラゲ

◎ その他の情報

調査船「すおう」



5. お知らせ

- ◎ 周防灘定線調査は 毎月上旬に実施しています。
- ◎ 平年値における「平年」は 1991年(H3年)から2020年(R2年)までの30年間です。
- ◎ 「底層」は 海底から1m上の層 です。
- ◎ 次回の観測は 2月上旬 の予定です。天候などによって変更になる場合があります。
- ◎ 観測結果は 山口県のWEBサイト「海鳴りネットワーク」にも掲載しています。

海鳴りネットワーク

検索



瀬戸内海側の水温・塩分