

海洋観測結果速報 (周防灘定線調査)

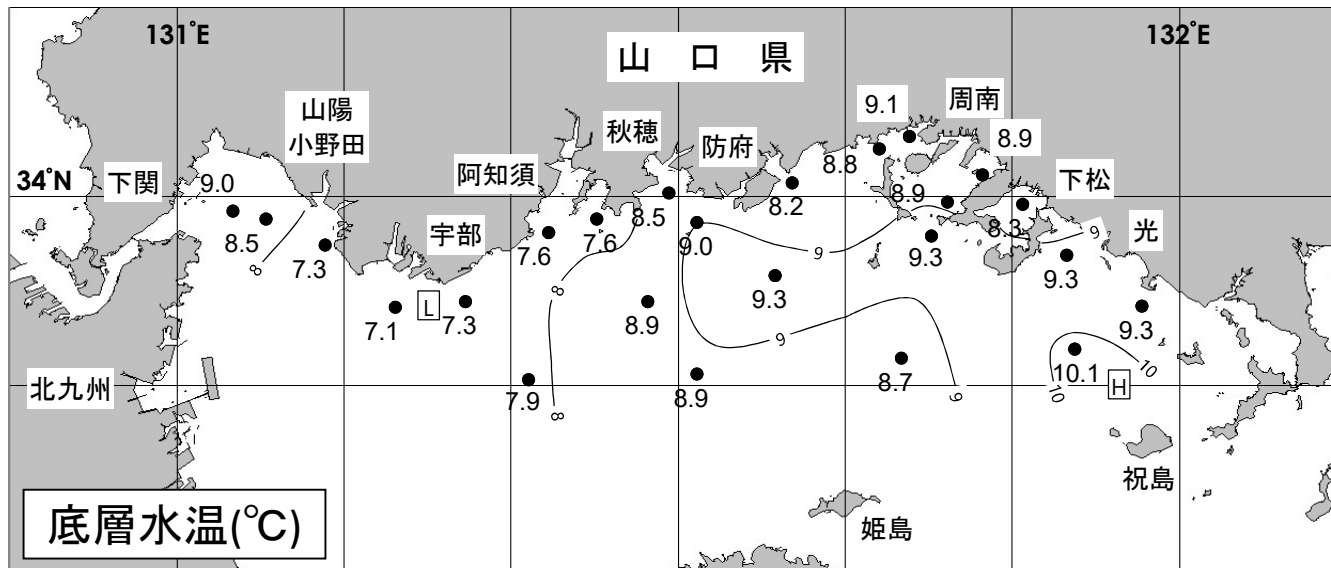
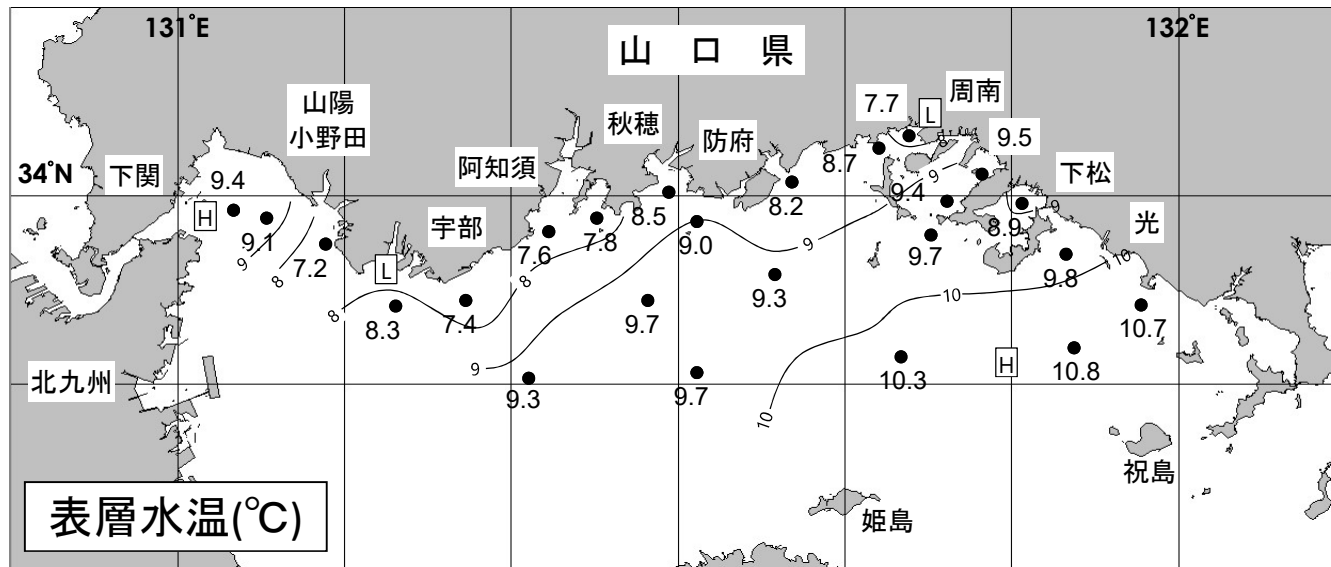
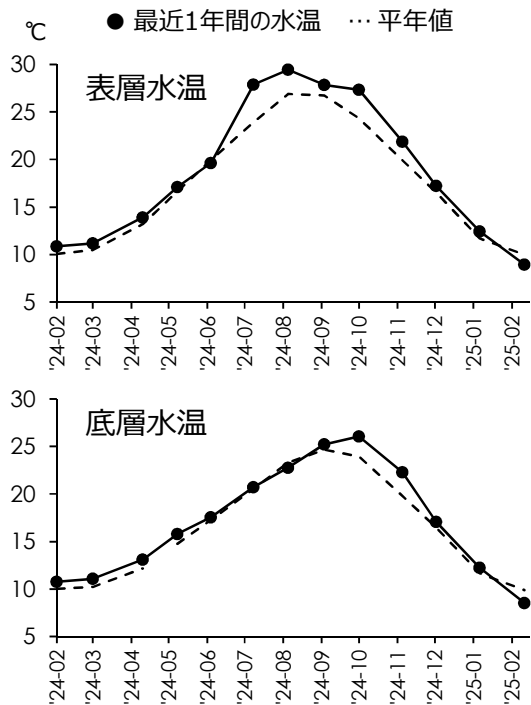
第11号 2025年2月11日 調査

山口県水産研究センター 内海研究部
TEL:083-984-2116 FAX:083-984-2209

1. 水温

※全調査点の平均値

	表層	底層
観測値	9.0 °C	8.5 °C
平年差	-1.0 °C	-1.4 °C
前年差	-1.9 °C	-2.2 °C



◎ 概況 平年に比べて、表層では「やや低め」、底層では「かなり低め」でした。

◎ 詳細 調査点ごとに見ると、表層では7.2～10.8°C (平年差-2.6～+0.2°C) の範囲、底層では7.1～10.1°C (平年差-1.8～-0.4°C) の範囲にあり、平年に比べて、表層では「はなはだ低め」～「高め基調の平年並み」、底層では「はなはだ低め」～「低め基調の平年並み」でした。

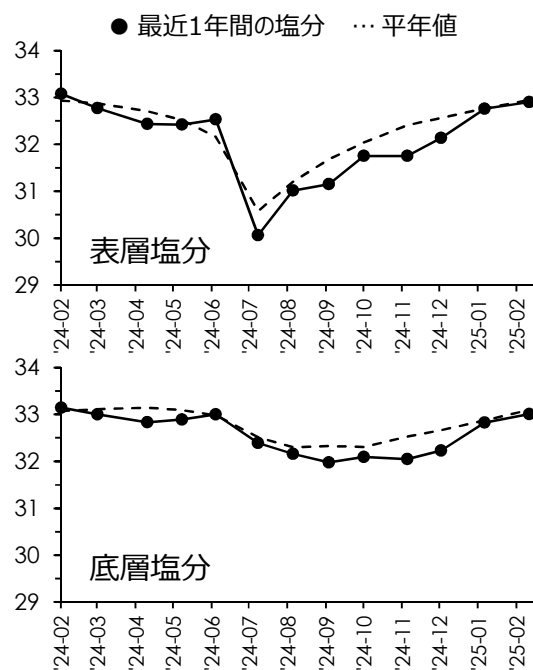
2. 塩分

◎ 概況 平年に比べて、表層では「低め基調の平年並み」、底層では「低め基調の平年並み」でした。

※全調査点の平均値

	表層	底層
観測値	32.91	33.01
平年差	-0.05	-0.09
前年差	-0.20	-0.10

◎ 詳細 調査点ごとにみると、表層では31.62～34.34の範囲、底層では32.60～34.33の範囲にあり、平年に比べて、表層では「かなり低め」～「はなはだ高め」、底層では「かなり低め」～「はなはだ高め」でした。



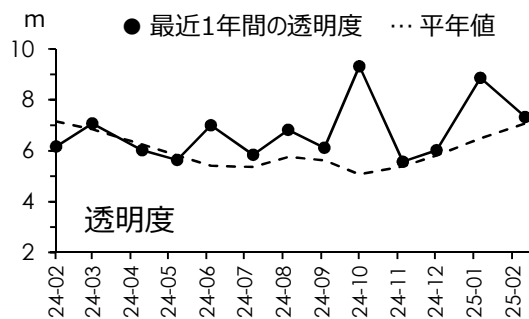
3. 透明度

◎ 概況 平年に比べて「高め基調の平年並み」でした。

※全調査点の平均値

	平均値
観測値	7.3 m
平年差	+0.3 m
前年差	+1.2 m

◎ 詳細 調査点ごとにみると、3.0～12.0mの範囲にあり、平年に比べて「やや低め」～「はなはだ高め」でした。



4. 赤潮・クラゲ等の情報

◎ 赤潮

◎ クラゲ

◎ その他の情報



調査船「すおう」

5. お知らせ

- ◎ 周防灘定線調査は 毎月上旬に実施しています。
- ◎ 平年値における「平年」は 1991年(H3年)から2020年(R2年)までの30年間です。
- ◎ 「底層」は 海底から1m上の層 です。
- ◎ 次回の観測は 3月上旬 の予定です。天候などによって変更になる場合があります。
- ◎ 観測結果は 山口県のWEBサイト「海鳴りネットワーク」にも掲載しています。

海鳴りネットワーク



瀬戸内海側の水温・塩分