新幹線鉄道騒音に係る環境基準の規定に基づく地域類型をあてはめる地域の指定図（10　防府）

Ⅰ類型

Ⅱ類型

1:25,000 地形図　NI-52-3-8-4
ほうふ　（山口8号-4）

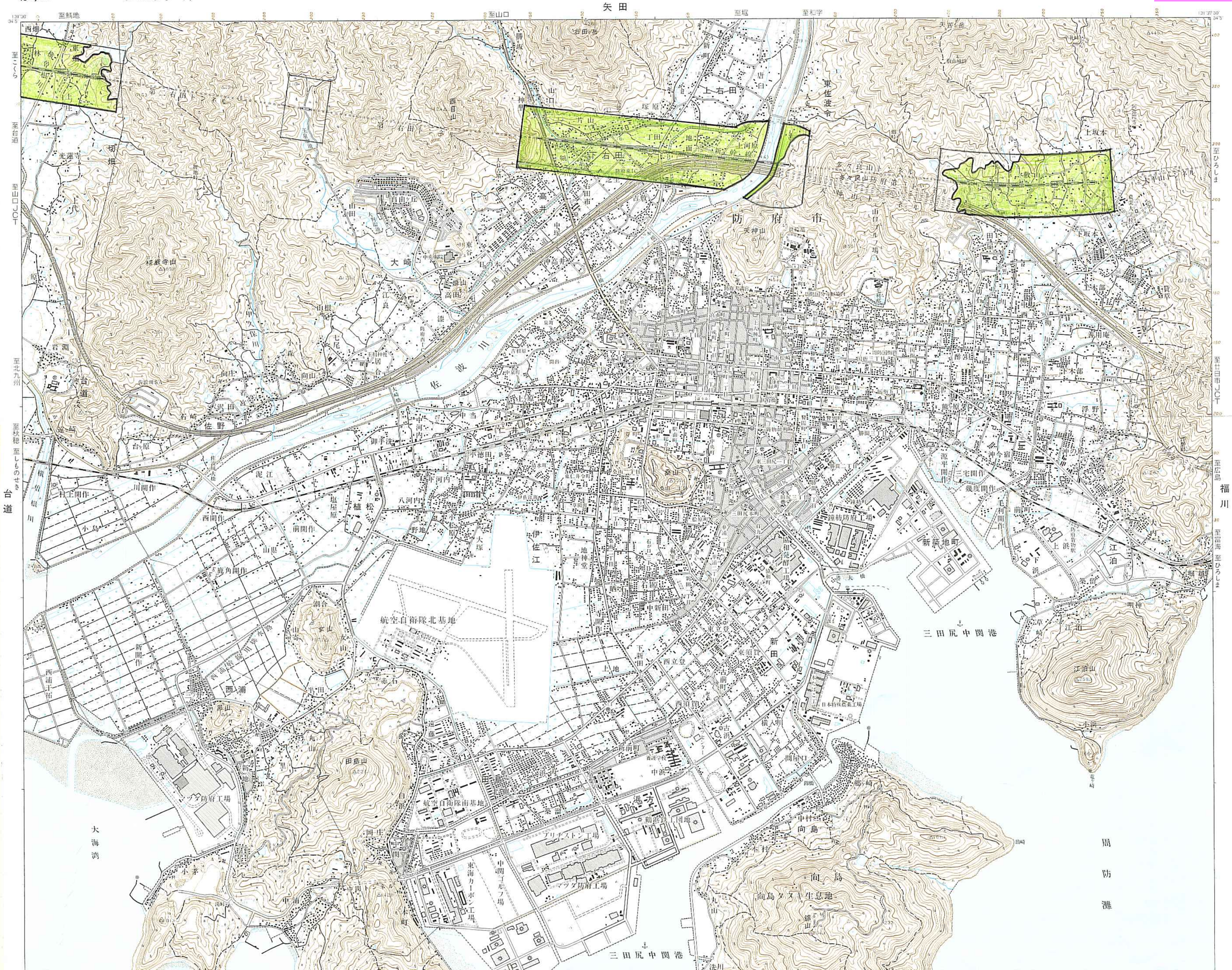

記号

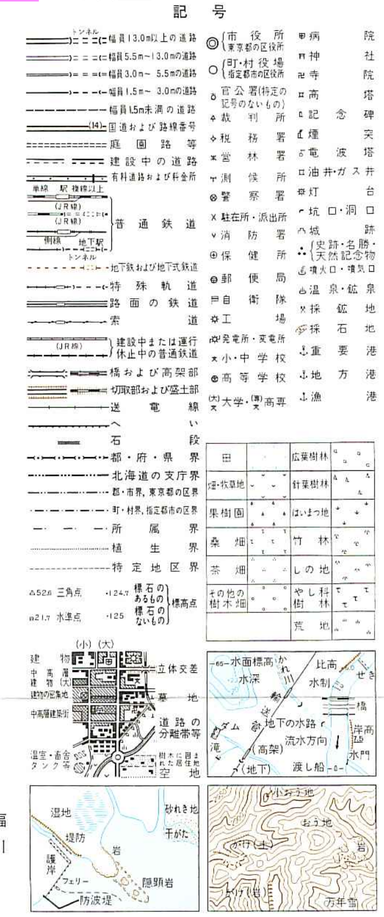

1. 投影はユニバーサル横メルカトル図法、座標帯は第52帯、中央子午線は東経129°
2. 右上の数字は地域メッシュコード
3. 図郭に付した短線は黒が経緯度差1分ごとの目盛、青（経緯度目盛と重複する場合は黒）が基準地域メッシュの目盛
4. 高さの基準は東京湾の平均海面、等高線の間隔は10メートル
5. 磁針方位は西偏約6°40′
6. 図式は昭和61年1:25,000地形図図式

行政区画

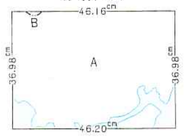

索引図

小郡	矢田	島地
台道		福川
竹島	佐波島	野島

山口県
A. 防府市
B. 山口市

昭和2年測量
昭和44年改測
平成6年修正測量
1. 使用した空中写真は平成4年11月撮影
2. 現地調査は平成6年6月実施

1:25,000　防　府