

海洋観測結果速報 (周防灘定線調査)

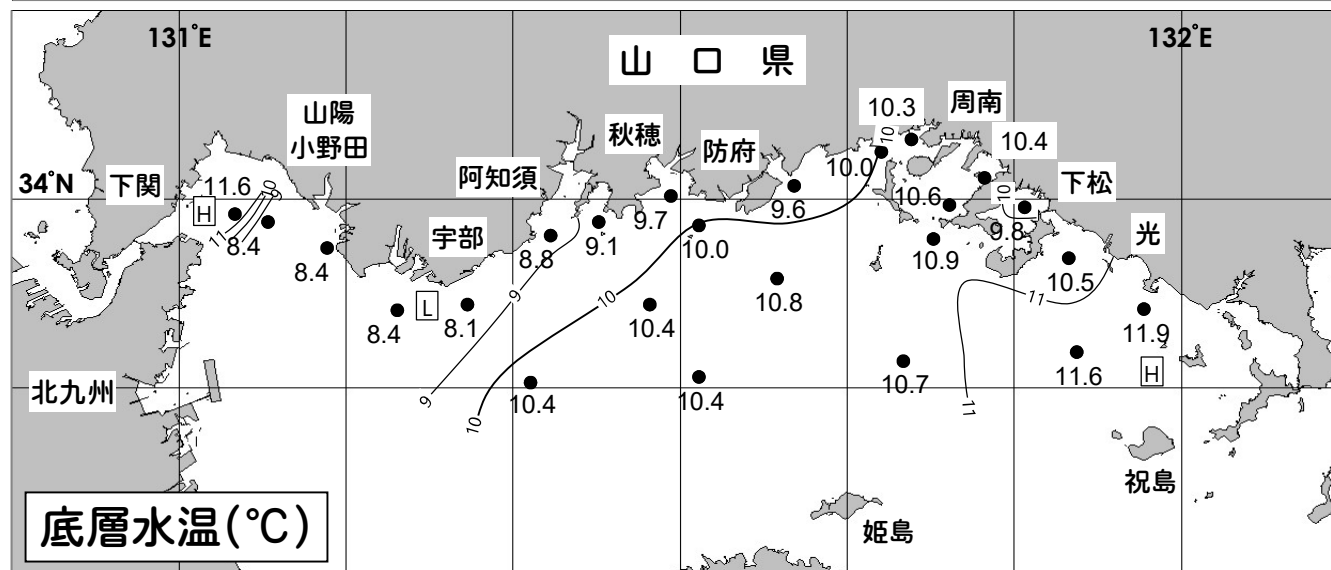
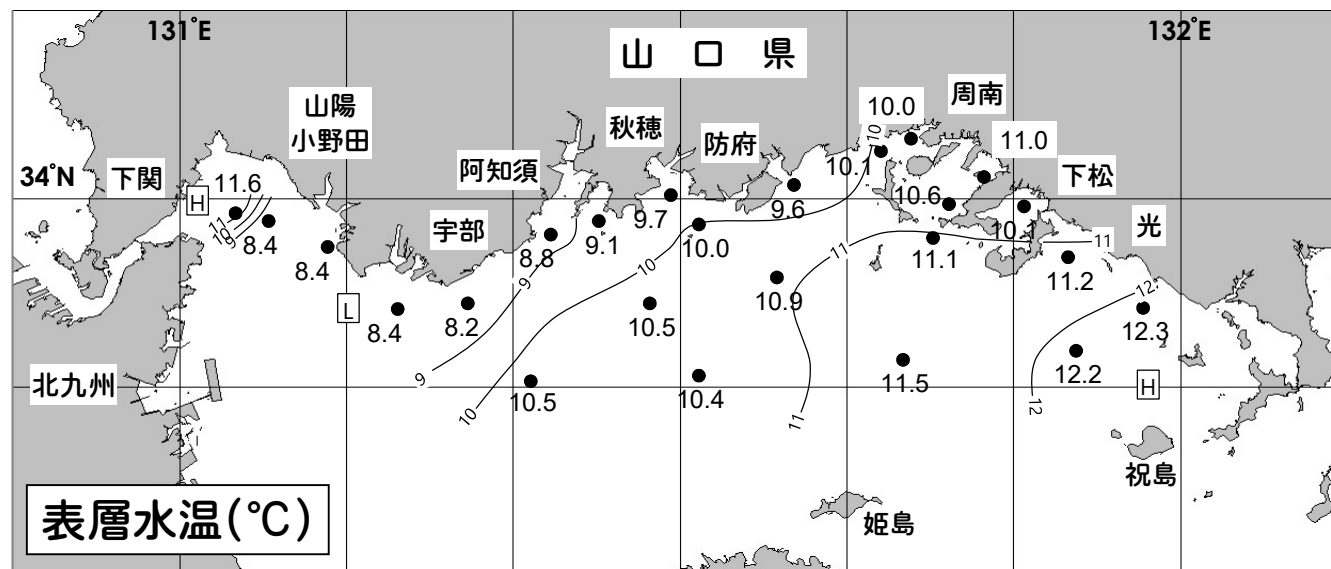
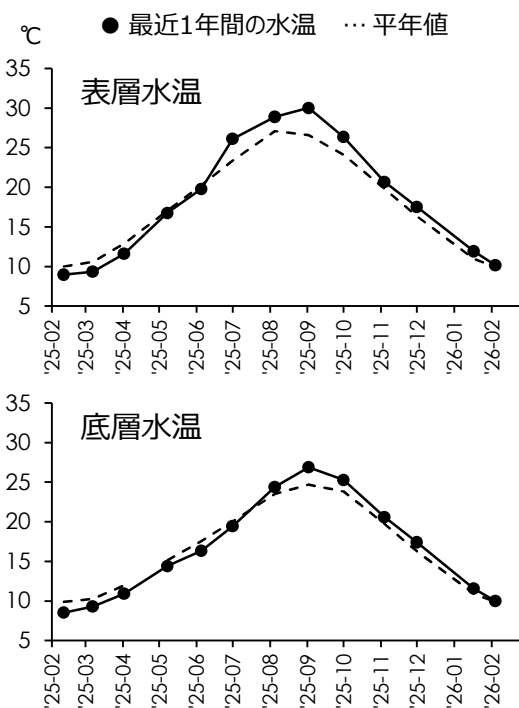
第11号 2026年 2月 4・5日 調査

山口県水産研究センター 内海研究部
TEL:083-984-2116 FAX:083-984-2209

1. 水温

※全調査点の平均値

	表層	底層
観測値	10.2℃	10.0℃
平年差	+0.2℃	+0.1℃
前年差	+1.2℃	+1.5℃



◎ 概況 平年に比べて、表層では「高め基調の平年並み」、底層では「高め基調の平年並み」でした。

◎ 詳細 調査点ごとにみると、表層では8.2～12.3℃（平年差－0.4～＋2.3℃）の範囲、底層では8.1～11.9℃（平年差－0.5～＋2.0℃）の範囲にあり、平年に比べて、表層では「低め基調の平年並み」～「はなはだ高め」、底層では「低め基調の平年並み」～「かなり高め」でした。

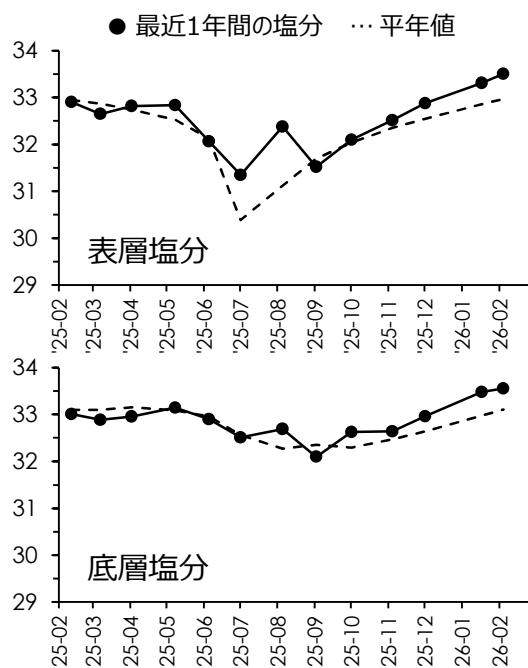
2. 塩 分

◎ 概況 平年に比べて、表層では「やや高め」、底層では「やや高め」でした。

※全調査点の平均値

	表 層	底 層
観 測 値	33.51	33.55
平 年 差	+0.54	+0.45
前 年 差	+0.60	+0.50

◎ 詳細 調査点ごとにみると、表層では32.78～34.49の範囲、底層では33.30～34.49の範囲にあり、平年に比べて、表層では「高め基調の平年並み」～「かなり高め」、底層では「やや高め」～「かなり高め」でした。



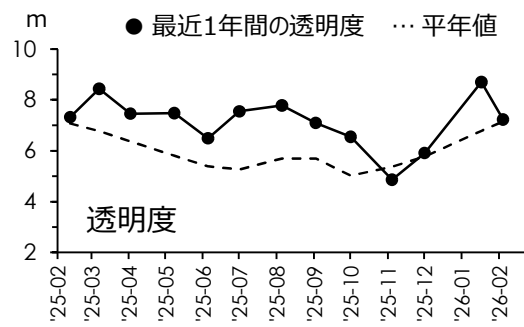
3. 透 明 度

◎ 概況 平年に比べて「高め基調の平年並み」でした。

※全調査点の平均値

観 測 値	7.2 m
平 年 差	+0.1 m
前 年 差	-0.1 m

◎ 詳細 調査点ごとにみると、3.5～10.0mの範囲にあり、平年に比べて「かなり低め」～「はなはだ高め」でした。



4. 赤潮・クラゲ等の情報

◎ 赤潮
確認されませんでした。

◎ クラゲ
所々でミズクラゲが確認されました。

◎ その他の情報

調査船「すおう」



5. お 知 ら せ

- ◎ 周防灘定線調査は 毎月上旬に実施しています。
- ◎ 平年値における「平年」は 1991年(H3年)から2020年(R2年)まで の30年間です。
- ◎ 「底層」は 海底から1m上の層 です。
- ◎ 次回の観測は 3月上旬 の予定です。天候などによって変更になる場合があります。
- ◎ 観測結果は 山口県のWEBサイト「海鳴りネットワーク」にも掲載しています。

海鳴りネットワーク

検索



瀬戸内海側の水温・塩分