

海洋観測結果速報 (伊予灘・安芸灘定線調査)

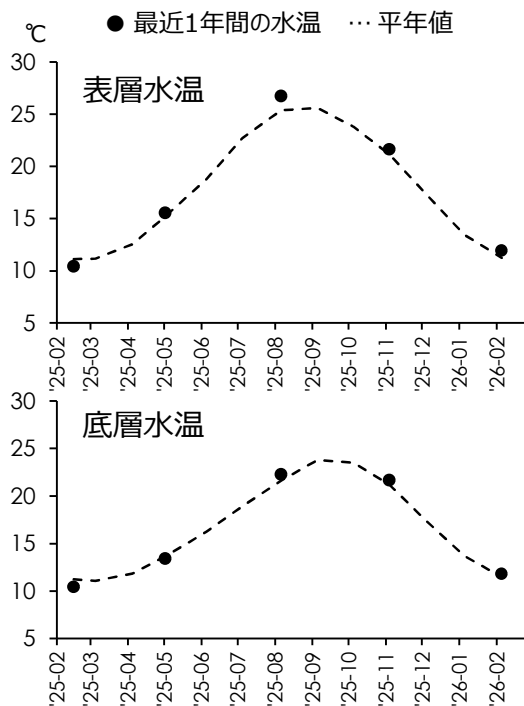
2026年 2月 5日 調査

山口県水産研究センター 内海研究部
TEL:083-984-2116 FAX:083-984-2209

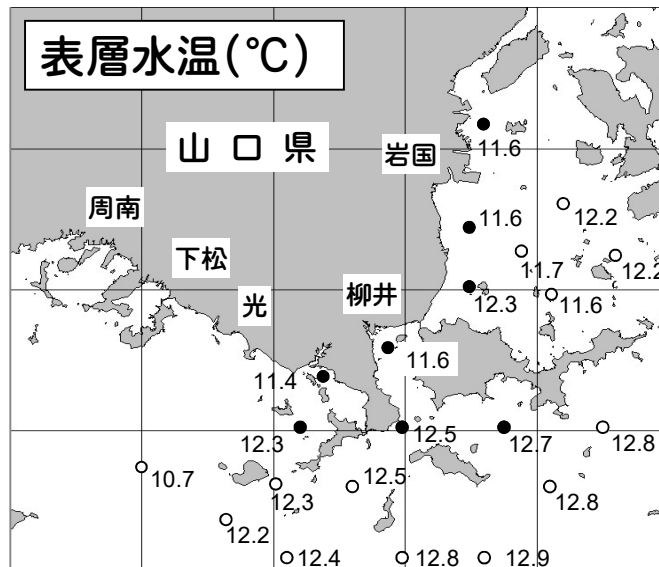
1. 水温

※代表8調査点(地図中●)の平均値

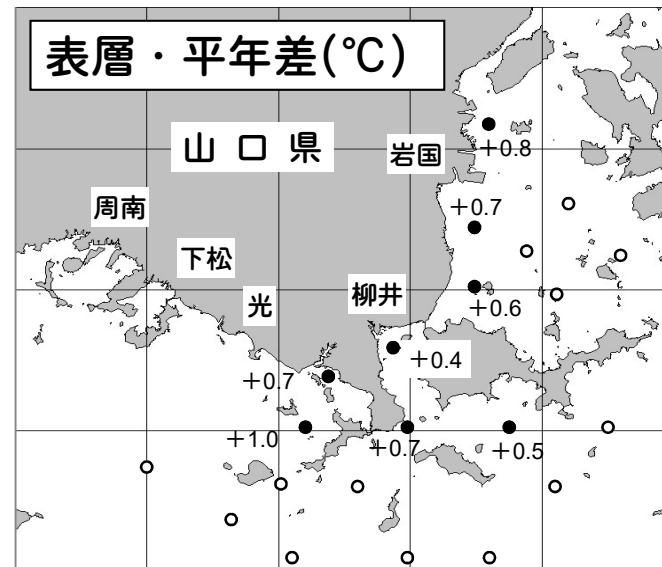
	表層	底層
観測値	11.9℃	11.8℃
平年差	+0.7℃	+0.4℃
前年差	+1.5℃	+1.4℃



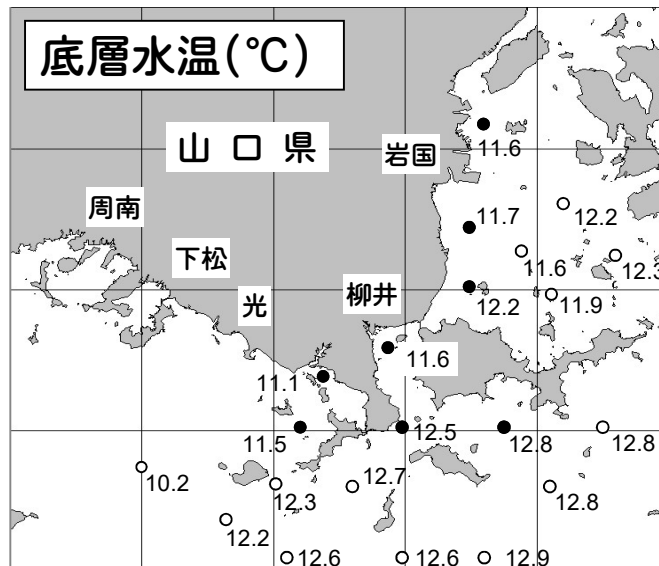
表層水温(℃)



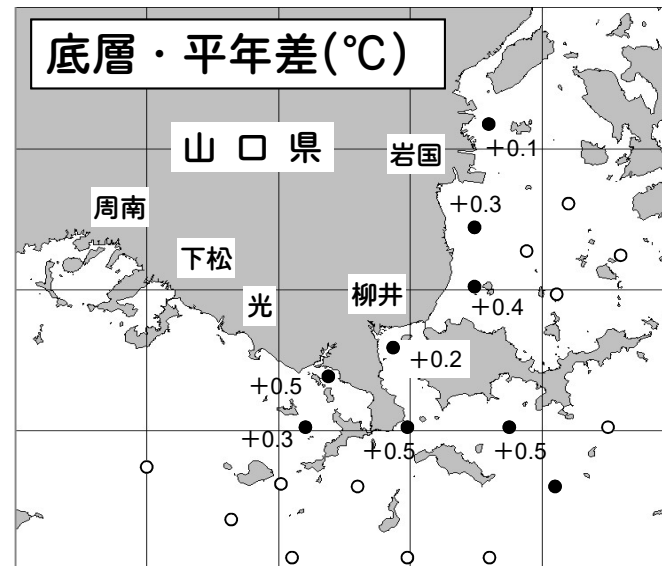
表層・平年差(℃)



底層水温(℃)



底層・平年差(℃)



◎ 概況 代表8調査点(図中●)では、平年に比べ、表層では「やや高め」、底層では「高め基調の平年並み」でした。

◎ 詳細 調査点ごとにみると、表層では11.4～12.7℃(平年差+0.4～+0.10℃)の範囲、底層では11.1～12.8℃(平年差+0.1～+0.5℃)の範囲にあり、平年に比べて、表層では「高め基調の平年並み」～「やや高め」、底層では「高め基調の平年並み」～「やや高め」でした。

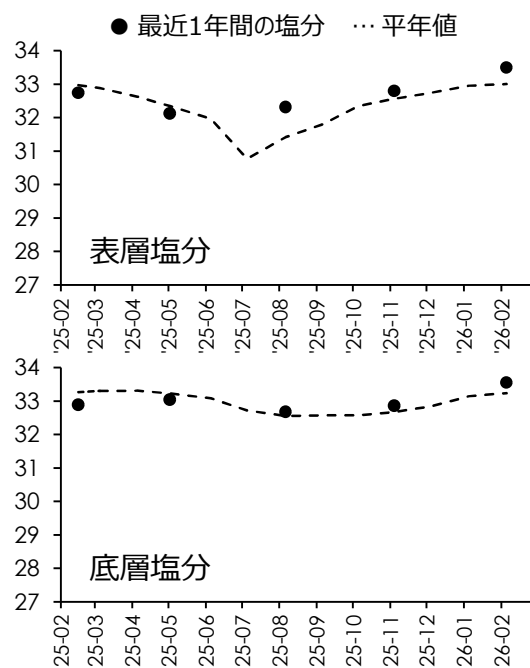
2. 塩 分

◎ 概況 代表8調査点では、平年に比べ、表層では「かなり高め」、底層では「やや高め」でした。

※代表8調査点の平均値

	表 層	底 層
観 測 値	33.50	33.55
平 年 差	+0.50	+0.32
前 年 差	+0.80	+0.70

◎ 詳細 全調査点でみると、表層では33.14～33.84の範囲、底層では33.27～33.88の範囲にあり、平年に比べて、表層では「やや高め」～「かなり高め」、底層では「やや高め」～「かなり高め」でした。



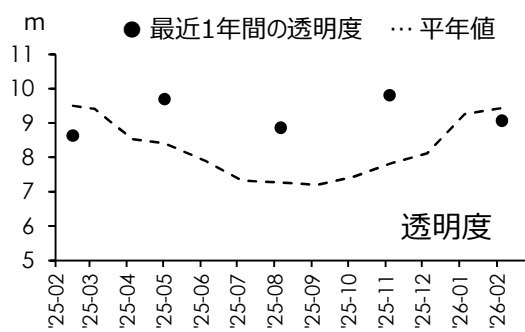
3. 透 明 度

◎ 概況 代表8調査点では、平年に比べ「低め基調の平年並み」でした。

※代表8調査点の平均値

観 測 値	9.1 m
平 年 差	-0.4 m
前 年 差	+0.4 m

◎ 詳細 全調査点でみると、6.5～11.5mの範囲にあり、平年に比べて「かなり低め」～「はなはだ高め」でした。



4. 赤潮・クラゲ等の情報

◎ 赤潮

◎ クラゲ

◎ その他の情報

調査船「すおう」



5. お 知 ら せ

- ◎ 平年値における「平年」は1996年(H8年)から2020年(R2年)までの25年間です。
- ◎ 令和5年4月から観測点が8点から21点に増えました。
- ◎ 平年値は従来から観測を継続している8点の平均値となります。
- ◎ 「底層」は海底から1m上の層です。
- ◎ 次回の観測は5月上旬の予定です。天候などによって変更になる場合があります。
- ◎ 観測結果は山口県のWEBサイト「海鳴りネットワーク」にも掲載しています。

海鳴りネットワーク

検索