

海洋観測結果速報 (周防灘定線調査)

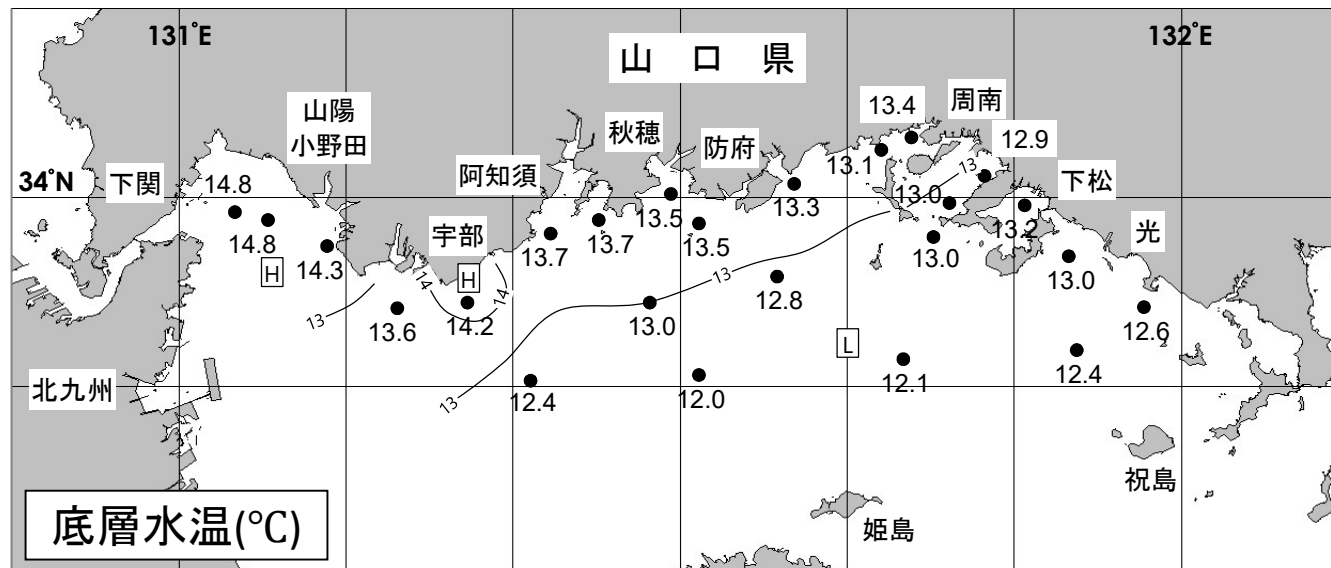
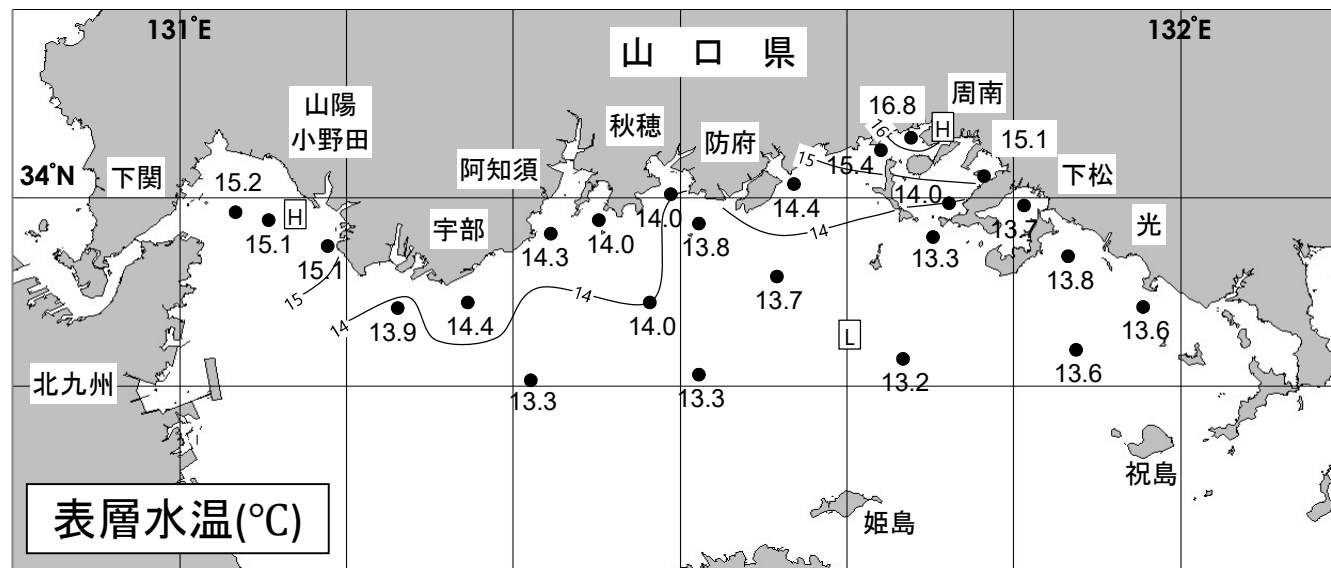
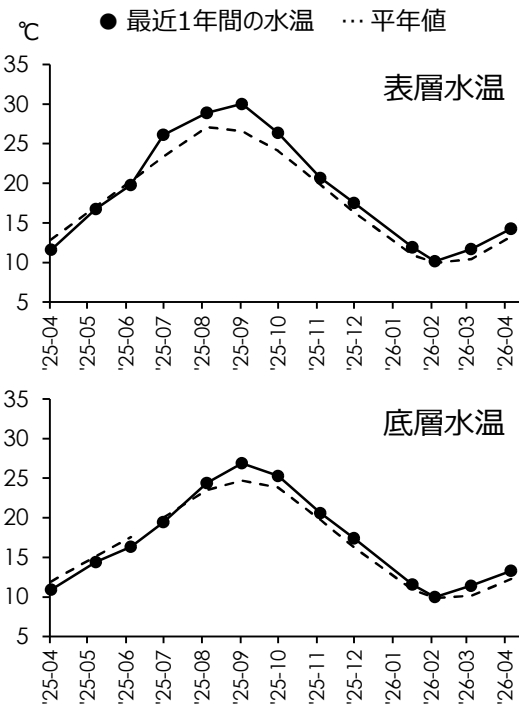
第1号 2026年4月6日 調査

山口県水産研究センター 内海研究部
TEL:083-984-2116 FAX:083-984-2209

1. 水温

※全調査点の平均値

	表層	底層
観測値	14.2 °C	13.3 °C
平年差	+1.0 °C	+1.1 °C
前年差	+2.6 °C	+2.4 °C



◎ 概況 平年に比べて、表層では「やや高め」、底層では「かなり高め」でした。

◎ 詳細 調査点ごとにみると、表層では13.2～16.8°C (平年差+0.2～+3.2°C) の範囲、底層では12.0～14.8°C (平年差+0.4～+1.6°C) の範囲にあり、平年に比べて、表層では「高め基調の平年並み」～「はなはだ高め」、底層では「高め基調の平年並み」～「はなはだ高め」でした。

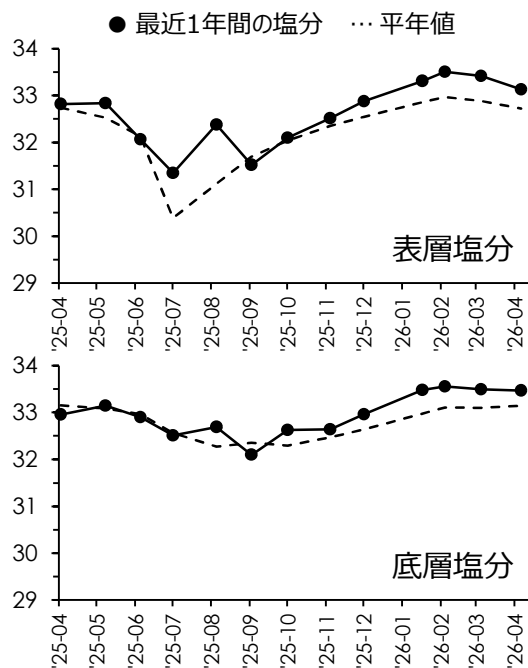
2. 塩分

◎ 概況 平年に比べて、表層では「高め基調の平年並み」、底層では「やや高め」でした。

※全調査点の平均値

	表層	底層
観測値	33.13	33.47
平年差	+0.41	+0.32
前年差	+0.30	+0.50

◎ 詳細 調査点ごとにみると、表層では32.12～33.69の範囲、底層では32.83～33.79の範囲にあり、平年に比べて、表層では「低め基調の平年並み」～「やや高め」、底層では「高め基調の平年並み」～「やや高め」でした。



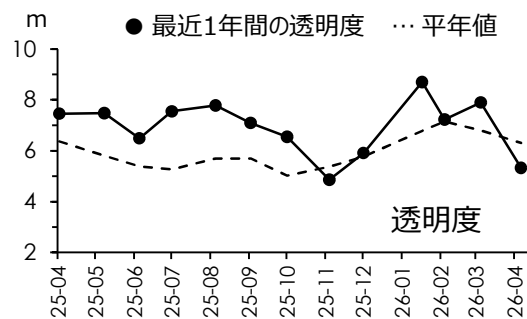
3. 透明度

◎ 概況 平年に比べて「やや低め」でした。

※全調査点の平均値

	—
観測値	5.3 m
平年差	-1.0 m
前年差	-2.1 m

◎ 詳細 調査点ごとにみると、3.0～9.0mの範囲にあり、平年に比べて「はなはだ低め」～「はなはだ高め」でした。



4. 赤潮・クラゲ等の情報

◎ 赤潮

◎ クラゲ
ミズクラゲ（傘径20cm）が確認されました。

◎ その他の情報



調査船「すおう」

5. お知らせ

- ◎ 周防灘定線調査は 毎月上旬に実施しています。
- ◎ 平年値における「平年」は 1991年(H3年)から2020年(R2年)までの30年間です。
- ◎ 「底層」は 海底から1m上の層 です。
- ◎ 次回の観測は 5月上旬 の予定です。天候などによって変更になる場合があります。
- ◎ 観測結果は 山口県のWEBサイト「海鳴りネットワーク」にも掲載しています。

海鳴りネットワーク 検索



瀬戸内海側の水温・塩分