

# 海洋観測結果速報 (周防灘定線調査)

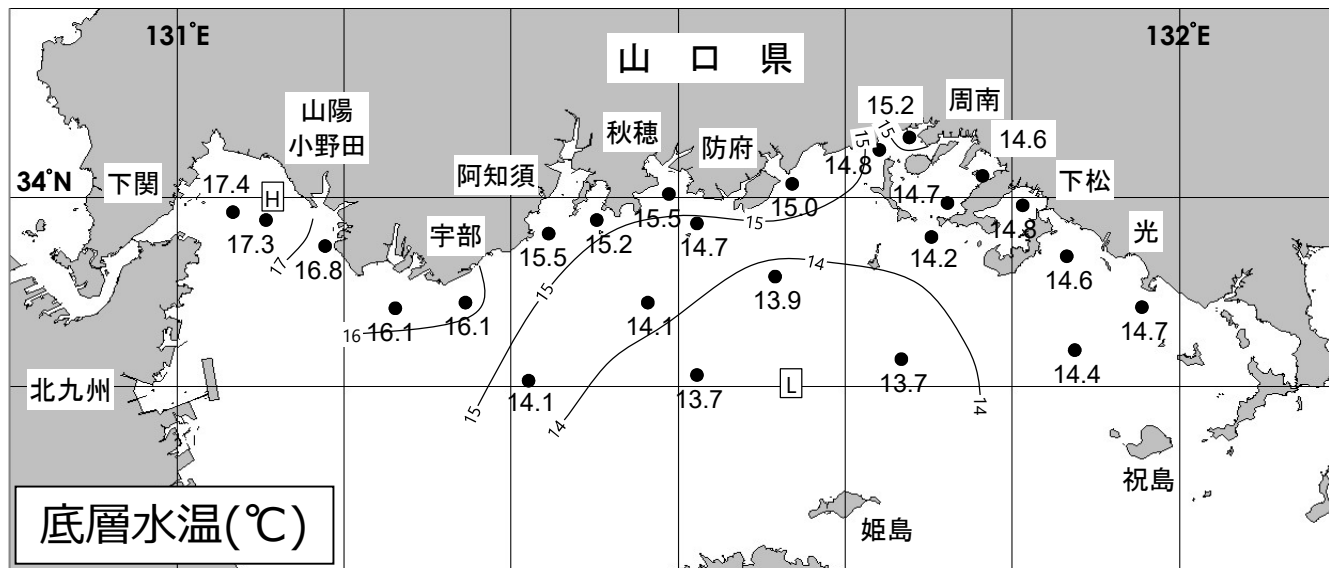
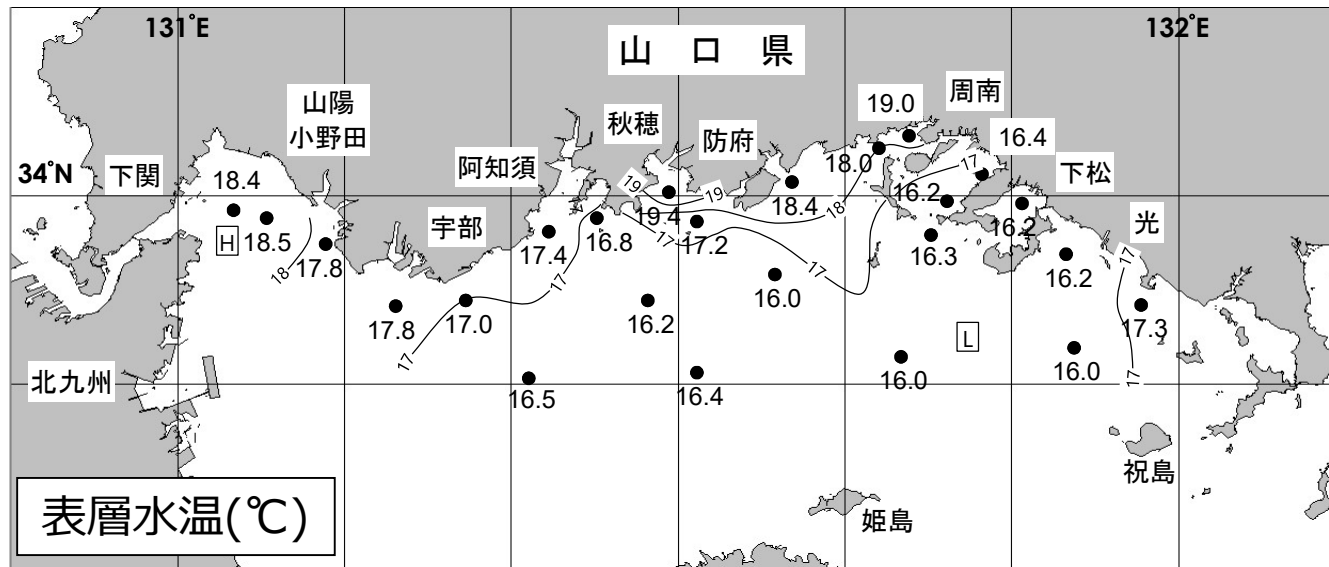
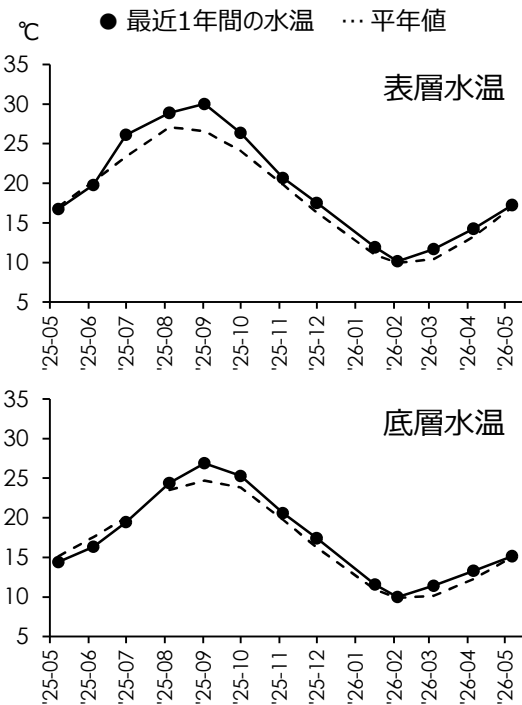
第2号 2026年5月7・11日 調査

山口県水産研究センター 内海研究部  
TEL:083-984-2116 FAX:083-984-2209

## 1. 水温

※全調査点の平均値

	表層	底層
観測値	17.2 °C	15.1 °C
平年差	+0.3 °C	+0.1 °C
前年差	+0.5 °C	+0.7 °C



◎ 概況 平年に比べて、表層では「高め基調の平年並み」、底層では「高め基調の平年並み」でした。

◎ 詳細 調査点ごとにみると、表層では16.0～19.4°C (平年差-1.3～+2.8°C) の範囲、底層では13.7～17.4°C (平年差-0.4～+0.5°C) の範囲にあり、平年に比べて、表層では「やや低め」～「はなはだ高め」、底層では「低め基調の平年並み」～「やや高め」でした。

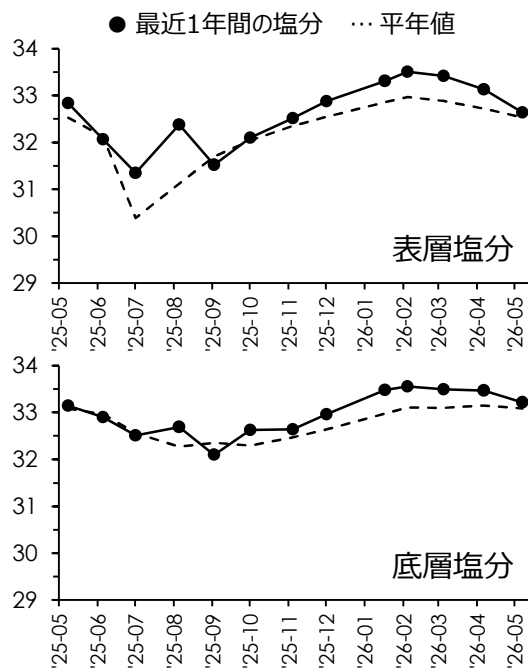
## 2. 塩分

◎ 概況 平年に比べて、表層では「高め基調の平年並み」、底層では「高め基調の平年並み」でした。

※全調査点の平均値

	表層	底層
観測値	32.64	33.22
平年差	+0.11	+0.13
前年差	-0.20	+0.10

◎ 詳細 調査点ごとにみると、表層では29.81～33.51の範囲、底層では32.32～33.73の範囲にあり、平年に比べて、表層では「やや低め」～「やや高め」、底層では「低め基調の平年並み」～「やや高め」でした。



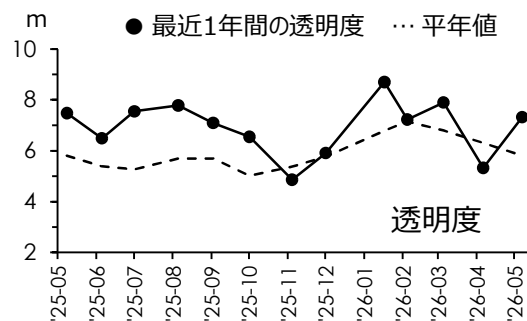
## 3. 透明度

◎ 概況 平年に比べて「やや高め」でした。

※全調査点の平均値

	—
観測値	7.3 m
平年差	+1.5 m
前年差	-0.2 m

◎ 詳細 調査点ごとにみると、4.0～11.0mの範囲にあり、平年に比べて「やや低め」～「はなはだ高め」でした。



## 4. 赤潮・クラゲ等の情報

◎ 赤潮  
赤潮の発生は確認されませんでした。

◎ クラゲ  
ミズクラゲ（傘径7～15cm）、アカクラゲ（傘径10cm）が確認されました。

◎ その他の情報



調査船「すおう」

## 5. お知らせ

- ◎ 周防灘定線調査は 毎月上旬に実施しています。
- ◎ 平年値における「平年」は 1991年(H3年)から2020年(R2年)までの30年間です。
- ◎ 「底層」は 海底から1m上の層 です。
- ◎ 次回の観測は 6月上旬 の予定です。天候などによって変更になる場合があります。
- ◎ 観測結果は 山口県のWEBサイト「海鳴りネットワーク」にも掲載しています。

海鳴りネットワーク

検索



瀬戸内海側の水温・塩分