

海洋観測結果速報 (伊予灘・安芸灘定線調査)

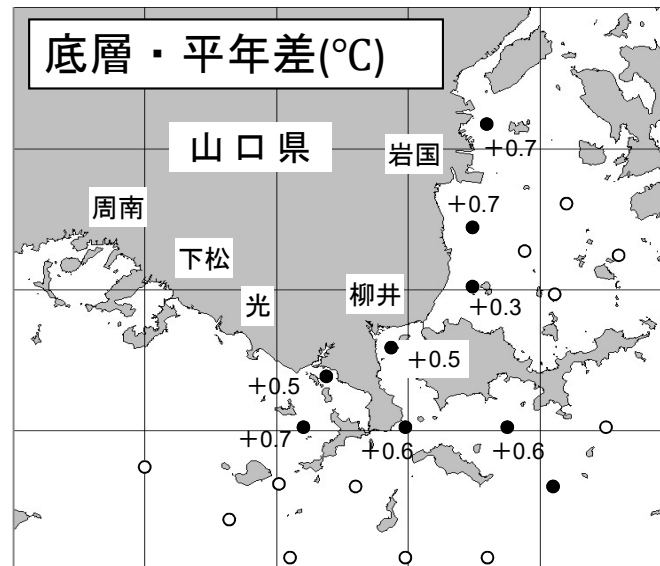
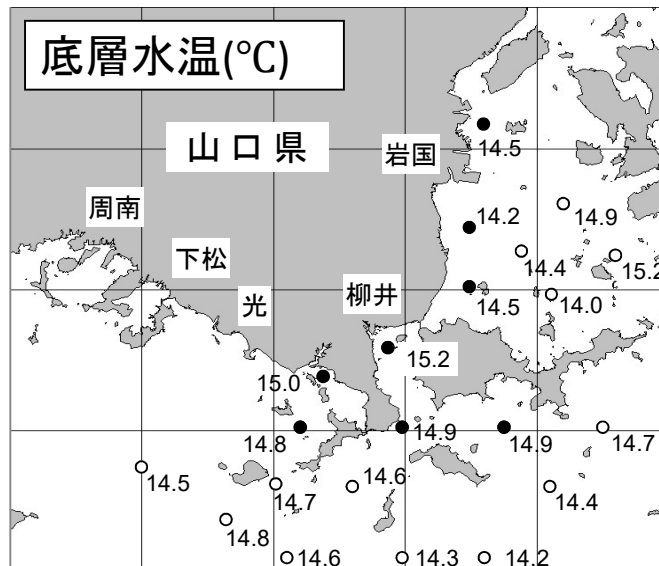
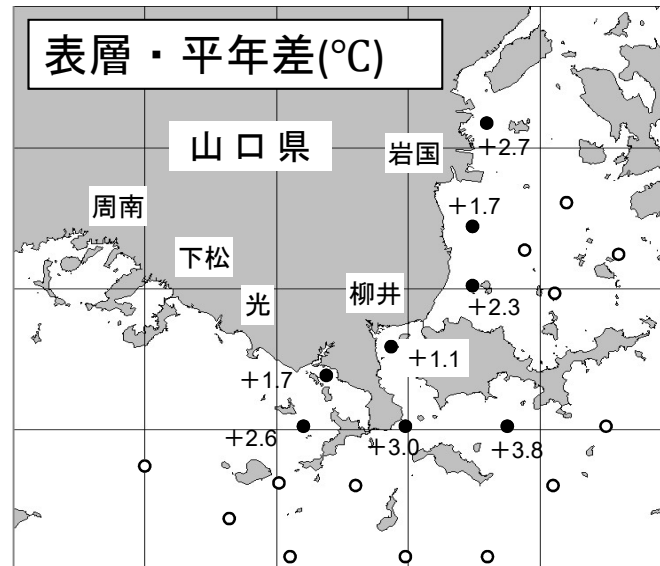
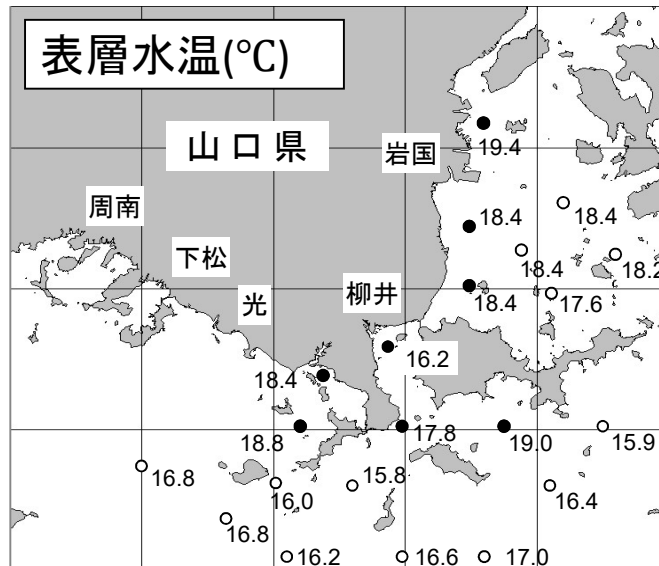
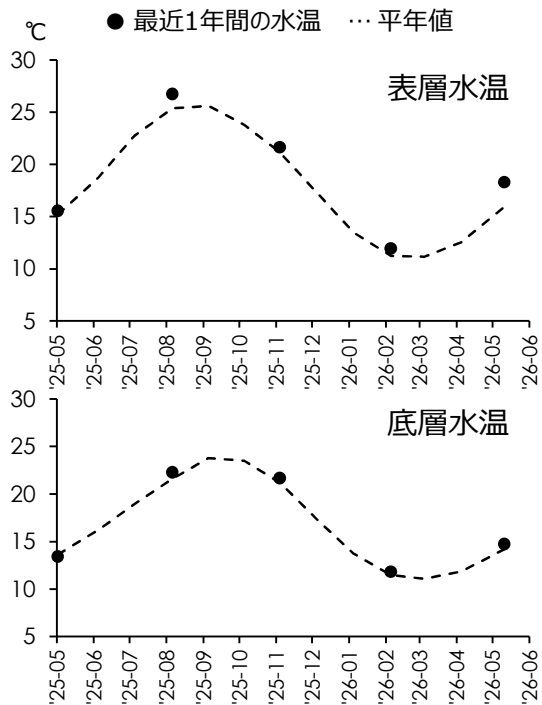
2026年5月11・12日調査

山口県水産研究センター 内海研究部
TEL:083-984-2116 FAX:083-984-2209

1. 水温

※代表8調査点(地図中●)の平均値

	表層	底層
観測値	18.3℃	14.7℃
平年差	+2.4℃	+0.6℃
前年差	+2.8℃	+1.3℃



◎ 概況 代表8調査点(図中●)では、平年に比べ、表層では「はなはだ高め」、底層では「やや高め」でした。

◎ 詳細 調査点ごとにみると、表層では16.2～19.4℃ (平年差+1.1～+3.8℃) の範囲、底層では14.2～15.2℃ (平年差+0.3～+0.7℃) の範囲にあり、平年に比べて、表層では「かなり高め」～「はなはだ高め」、底層では「高め基調の平年並み」～「かなり高め」でした。

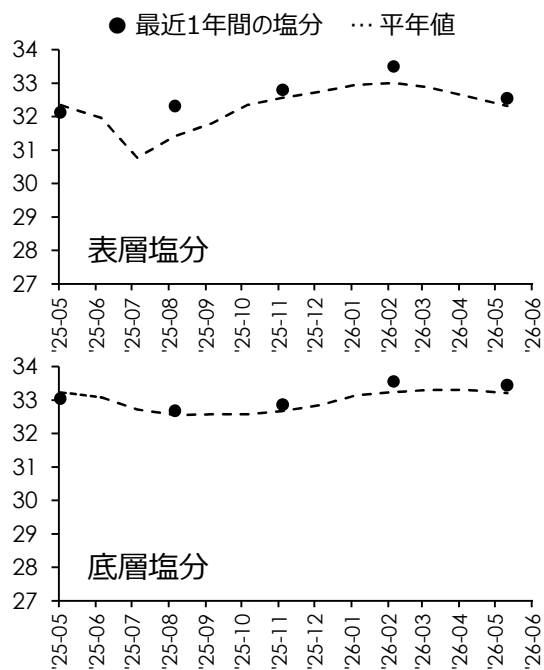
2. 塩分

◎ 概況 代表8調査点では、平年に比べ、表層では「高め基調の平年並み」、底層では「やや高め」でした。

※代表8調査点の平均値

	表層	底層
観測値	32.55	33.45
平年差	+0.23	+0.23
前年差	+0.40	+0.40

◎ 詳細 全調査点で見ると、表層では30.49～33.56の範囲、底層では33.25～33.64の範囲にあり、平年に比べて、表層では「低め基調の平年並み」～「やや高め」、底層では「やや高め」～「やや高め」でした。



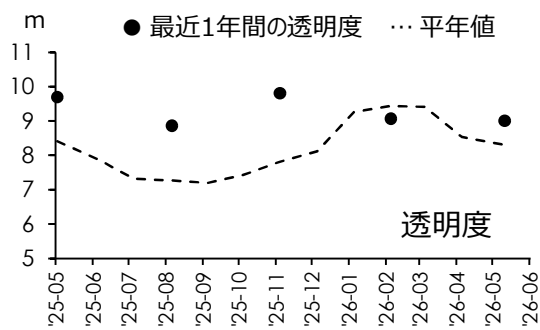
3. 透明度

◎ 概況 代表8調査点では、平年に比べ「高め基調の平年並み」でした。

※代表8調査点の平均値

	平均値
観測値	9.0 m
平年差	+0.7 m
前年差	-0.7 m

◎ 詳細 全調査点で見ると、5.0～13.5mの範囲にあり、平年に比べて「低め基調の平年並み」～「やや高め」でした。



4. 赤潮・クラゲ等の情報

◎ 赤潮

◎ クラゲ

◎ その他の情報



調査船「すおう」

5. お知らせ

- ◎ 平年値における「平年」は1996年(H8年)から2020年(R2年)までの25年間です。
- ◎ 令和5年4月から観測点が8点から21点に増えました。
- ◎ 平年値は従来から観測を継続している8点の平均値となります。
- ◎ 「底層」は海底から1m上の層です。
- ◎ 次回の観測は8月上旬の予定です。天候などによって変更になる場合があります。
- ◎ 観測結果は山口県のWEBサイト「海鳴りネットワーク」にも掲載しています。

海鳴りネットワーク