付表１　水防管理団体一覧表

区分	水防管理団体名	電話番号	水防（消防）団員数	消防署の有無	県防災行政無線（固定局）	市町行政無線			消防無線		水防倉庫数
						基地又は固定局	移動	同報無線	基地又は固定局	移動	
指定	周防大島町	0820-74-1000	822	有	1	5	72	116	4	20	7
指定	岩国市	0827-29-5119	1,270	有	1	69	19	245	8	114	34
指定	和木町	0827-52-2136	57	有	1	1	20	25			4
指定	柳井市	0820-22-2111	403	有	1	2	42	49	8	70	10
指定	上関町	0820-62-0311	170	有	1	1		22	0	0	2
指定	田布施町	0820-52-2111	171	有	1	1		40		36	8
指定	平生町	0820-56-7111	150	無	1	3		30			2
指定	周南市	0834-22-8561	863	有	1	4	1	63	13	538	28
指定	下松市	0833-45-1700	321	有	1	2	3	31	9	60	3
指定	光市	0833-72-1400	452	有	1	1		77	10	113	8
指定	防府市	0835-23-2111	357	有	1	2	33	60	5	141	11
指定	山口市	083-922-4111	996	有	1	1	2	205	9	260	22
指定	宇部市	0836-31-4111	549	有	1	3	95	20	2	209	10
指定	山陽小野田市	0836-82-1111	375	有	1	3	40	14	3	27	6
指定	美祢市	0837-52-1110	760	有	1	0	0		3	50	5
指定	下関市	083-231-1111	1,644	有	1	6	140		7	174	23
指定	長門市	0837-22-2111	851	有	1	21	52	52	5	39	4
指定	萩市	0838-25-3131	954	有	1	71	97	4,892	8	61	37
指定	阿武町	08388-2-3110	110	有	1	1	32	1,255			8
計			11,275		19	197	648	7,196	94	1,912	232

付表2　洪水浸水想定区域一覧表

水系	河川名	水防管理者	上流端	下流端	告示年月日	告示番号
佐波川	佐波川	山口市	山口市徳地大字柚木字山田3322番地先の町道橋下流端	左岸 山口市徳地大字堀字土井の内2356番の1地先 右岸 山口市徳地大字堀字北野835番地先	2025/6/3	第186号
佐波川	横曽根川	防府市	左岸 防府市大字切畑字後ケ浴1221番の1地先 右岸 防府市大字切畑字次崎1501番の3地先	佐波川への合流点	2025/6/3	第186号
佐波川	甲久保川	防府市	左岸 防府市大字佐野字大坪290番の1地先 右岸 防府市大字佐野字久保805番地先	佐波川への合流点	2025/6/3	第186号
佐波川	剣川	防府市	左岸 防府市大字下右田字嶽ノ後6番地先 右岸 防府市大字下右田字嶽ノ後1番の23地先	佐波川への合流点	2025/6/3	第186号
佐波川	須川	防府市	防府市大字大崎字風ケ原1348番地先の市道橋	剣川への合流点	2025/6/3	第186号
佐波川	清水川	防府市	左岸 防府市大字上右田字阿部谷161番地先 右岸 防府市大字上右田字阿部谷167番地先	佐波川への合流点	2025/6/3	第186号
佐波川	三谷川	防府市	左岸 防府市大字上右田字東田の口364番の1地先 右岸 防府市大字上右田字東田の口544番の21地先	佐波川への合流点	2025/6/3	第186号
佐波川	普明寺川	防府市	防府市大字真尾字片河280番地先の農道橋下流端	佐波川への合流点	2025/6/3	第186号
佐波川	十七谷川	防府市	左岸 防府市大字奈美字紺屋河内942番の3地先 右岸 防府市大字奈美字西寺970番の2地先	佐波川への合流点	2025/6/3	第186号
佐波川	真尾川	防府市	左岸 防府市大字真尾字猿岩908番地先 右岸 防府市大字真尾字猿岩911番地の3地先	佐波川への合流点	2025/6/3	第186号
佐波川	坂本川	防府市	左岸 防府市大字真尾字中谷1484番の2地先 右岸 防府市大字真尾字中谷1483番地先	佐波川への合流点	2025/6/3	第186号
佐波川	奈美川	防府市	左岸 防府市大字奈美字谷口167番の2地先 右岸 防府市大字奈美字松ケ谷726番地先	佐波川への合流点	2025/6/3	第186号
佐波川	大井谷川	防府市	防府市大字奈美字権現25番の1地先の権現橋下流端	佐波川への合流点	2025/6/3	第186号
佐波川	中山谷川	防府市	左岸 防府市大字中山字桑原153番地先 右岸 防府市大字中山字台ケ原110番の3地先	佐波川への合流点	2025/6/3	第186号
佐波川	久兼川	防府市	左岸 防府市大字久兼字甲子岩3670番地先 右岸 防府市大字久兼字甲子岩369番地先	佐波川への合流点	2025/6/3	第186号
佐波川	新田川	山口市	山口市徳地大字伊賀地字山崎1121番の1地先の農道橋下流端	佐波川への合流点	2025/6/3	第186号
佐波川	二ノ宮川	山口市	山口市徳地大字堀字狼岩4249番地先の県道橋下流端	佐波川への合流点	2025/6/3	第186号
佐波川	島地川	周南市 山口市	左岸 周南市大字巣山字ソリ2412番の2地先 右岸 周南市大字巣山字橋詰1574番地先	佐波川への合流点	2025/6/3	第188号

水系	河川名	水防管理者	上流端	下流端	告示年月日	告示番号
佐波川	矢井川	山口市	藤木川の合流点	佐波川への合流点	2025/6/3	第186号
佐波川	立石川	山口市	山口市徳地大字藤木字迫1492番の2地先の県道橋下流端	矢井川への合流点	2025/6/3	第186号
佐波川	十郎川	周南市	周南市大字馬神字井手ケ迫下690番地先の県道橋下流端	島地川への合流点	2025/6/3	第186号
佐波川	大谷川	周南市	左岸 周南市大字馬神字車木下1649番地先 右岸 周南市大字馬神字車木下1650番の1地先	島地川への合流点	2025/6/3	第186号
佐波川	串川	周南市 山口市	山口市徳地大字鯖河内字むくろさこ770番地先の砂防堰堤下流端	島地川への合流点	2025/6/3	第186号
佐波川	上角川	山口市	左岸 山口市徳地大字鯖河内字鹿ノ地86番地先 右岸 山口市徳地大字鯖河内字鹿ノ地83番地先	串川への合流点	2025/6/3	第186号
佐波川	御所野川	山口市	山口市徳地大字深谷字高巣ケ垣336番の1地先の砂防堰堤下流端	佐波川への合流点	2025/6/3	第186号
佐波川	三谷川	山口市	左岸 山口市徳地大字三谷字河原1910番地先 右岸 山口市徳地大字三谷字羽高日原2032番地先	佐波川への合流点	2025/6/3	第186号
佐波川	奥河内川	山口市	左岸 山口市徳地大字船路字落合313番の2地先 右岸 山口市徳地大字船路字山の口1667番の1地先	佐波川への合流点	2025/6/3	第186号
佐波川	引谷川	山口市	左岸 山口市徳地大字引谷字下瀬戸1718番の2地先 右岸 山口市徳地大字引谷字瀬戸中原1723番地先	佐波川への合流点	2025/6/3	第186号
佐波川	引廻川	山口市	山口市徳地大字引谷字下大浴1025番の1地先の町道橋下流端	引谷川への合流点	2025/6/3	第186号
佐波川	野谷川	山口市	左岸 山口市徳地大字野谷字下判の田2516番地先 右岸 山口市徳地大字野谷字吉田2763番地先	引谷川への合流点	2025/6/3	第186号
佐波川	白井谷川	山口市	左岸 山口市徳地大字野谷字丸子494番の1地先 右岸 山口市徳地大字野谷字北谷496番の3地先	野谷川への合流点	2025/6/3	第186号
佐波川	高巣川	山口市	左岸 山口市徳地大字柚木字上小河内960番地先 右岸 山口市徳地大字柚木字小河内1908番の2地先	佐波川への合流点	2025/6/3	第186号
小瀬川	小瀬川	岩国市	県境	左岸 県境 右岸 岩国市美和町大字釜ヶ原字大三郎央663番地先	2025/6/3	第186号
小瀬川	瀬田川	和木町	左岸 和木町大字瀬田字中原91番地先 右岸 和木町大字瀬田字中原90番地先	小瀬川への合流点	2025/6/3	第186号
小瀬川	駒ヶ迫川	和木町	左岸 和木町大字瀬田字鍛冶屋作り63番地先 右岸 和木町大字瀬田字鍛冶屋作り1015番の2地先	瀬田川への合流点	2025/6/3	第186号
小瀬川	坂根川	和木町	左岸 和木町大字瀬田字坂根880番の1地先 右岸 和木町大字瀬田字草穴240番地先	瀬田川への合流点	2025/6/3	第186号
小瀬川	西谷川	和木町	和木町大字瀬田字穴の峠302番の1地先の砂防堰堤下流端	瀬田川への合流点	2025/6/3	第186号

水系	河川名	水防管理者	上流端	下流端	告示年月日	告示番号
小瀬川	関ヶ浜川	和木町	左岸 和木町大字関ケ浜字道清1029番の3地先 右岸 和木町大字瀬田字どうどう529番地先	小瀬川への合流点	2025/6/3	第186号
小瀬川	谷川	岩国市	左岸 岩国市大字小瀬字上樋の口2555番地先 右岸 岩国市大字小瀬字樋の口向2537番地先	小瀬川への合流点	2025/6/3	第186号
小瀬川	長谷川	岩国市	左岸 岩国市美和町大字長谷字沖田302番地先 右岸 岩国市美和町大字長谷字沖田299番地先	小瀬川への合流点	2025/6/3	第186号
坂本川	坂本川	周防大島町	左岸 周防大島町大字戸田字黒原1524番2地先 右岸 周防大島町大字戸田字坂本1590番地先	河口	2025/6/3	第186号
屋代川	屋代川	周防大島町	左岸 周防大島町大字東屋代字下中村2102番の1地先 右岸 周防大島町大字東屋代字奥村2395番の2地先	河口	2025/6/3	第192号
屋代川	一本松川	周防大島町	左岸 周防大島町大字西屋代字浄円第909番地先 右岸 周防大島町大字西屋代字浄円第906番地先	屋代川への合流点	2025/6/3	第186号
三蒲川	三蒲川	周防大島町	左岸 周防大島町大字西三蒲字大別当1065番1地先 右岸 周防大島町大字東三蒲字赤岸1907番3地先	河口	2021/3/26	第107号
三蒲川	吉野川	周防大島町	左岸 周防大島町大字東三蒲字長尾岡第1649番の1地先 右岸 周防大島町大字東三蒲字小山田西第1138番の2地先	三蒲川への合流点	2025/6/3	第186号
椋野本川	椋野本川	周防大島町	左岸 周防大島町大字椋野字柿ノ木原第904番の1地先 右岸 周防大島町大字椋野字野地第752番の1地先	河口	2025/6/3	第186号
庄地川	庄地川	周防大島町	左岸 周防大島町大字久賀字桐ノ木6759番1地先 右岸 周防大島町大字久賀字奥6753番1地先	河口	2025/6/3	第186号
流田川	流田川	周防大島町	左岸 周防大島町字柿ノ木西第6192番の2地先 右岸 周防大島町字柿ノ木上第6069番地先	河口	2025/6/3	第186号
津原川	津原川	周防大島町	左岸 周防大島町大字久賀字引場3259番地先 右岸 周防大島町大字久賀字引場3258番地先	河口	2025/6/3	第186号
宮崎川	宮崎川	周防大島町	左岸 周防大島町字見目石第2085番地先 右岸 周防大島町字山口下第2018番地先	河口	2025/6/3	第192号
山根川	山根川	周防大島町	左岸 周防大島町大字日前字見上谷742番地先 右岸 周防大島町大字日前字見上谷1199番の1地先	河口	2025/6/3	第186号
立田川	立田川	周防大島町	左岸 周防大島町大字西方字高上1812番地先 右岸 周防大島町大字西方字高上1813番の1地先	河口	2025/6/3	第186号
宮川	宮川	周防大島町	左岸 周防大島町大字西安下庄字森ノ上1901番1地先 右岸 周防大島町大字西安下庄字屋代地中2539番地先	河口	2021/3/26	第107号
宮川	古川	周防大島町	左岸 周防大島町大字西安下庄字山添1434番地先 右岸 周防大島町大字西安下庄字大安下1540番の1地先	宮川への合流点	2025/6/3	第186号
麻里布川	麻里布川	岩国市	左岸 岩国市大字室木100番地先 右岸 岩国市大字室木106番地先	河口	2025/6/3	第186号
錦川	錦川	岩国市 周南市	左岸 周南市鹿野町大字大汐字葉の内121番地先 右岸 周南市大字大汐字葉の内 120番地先	河口	2026/3/24	第154号

水系	河川名	水防管理者	上流端	下流端	告示年月日	告示番号
錦川	門前川	岩国市	錦川の分派点	河口	2019/1/18	第4号
錦川	御庄川	岩国市	左岸 岩国市大字柱野字観音尾向1309番地先 右岸 岩国市大字柱野字飯田屋敷1309番地先	錦川への合流点	2026/3/24	第153号
錦川	古宿川	岩国市	左岸 岩国市大字柱野字二軒屋1855番地先 右岸 岩国市大字柱野字二軒屋1856番地先	御庄川への合流点	2026/3/24	第153号
錦川	保木川	岩国市	左岸 岩国市大字押ケ谷字長瀬第729番の1地先 右岸 岩国市大字入野字カケ第460番の1地先	錦川への合流点	2026/3/24	第153号
錦川	竹安川	岩国市	左岸 岩国市大字伊房字樋ノ口第444番地先 右岸 岩国市大字大山字畑田第58番地先	保木川への合流点	2026/3/24	第153号
錦川	近延川	岩国市	左岸 岩国市大字近延字此の木第636番地先 右岸 岩国市大字葛淵字小葛淵第226番地先	保木川への合流点	2026/3/24	第153号
錦川	生見川	岩国市	左岸 岩国市美和町大字秋掛字差田原189番地 先(大田原川合流点) 右岸 岩国市美和町大字秋掛字差田180番地先(大田原川合流点)	錦川への合流点	2026/3/24	第154号
錦川	下畑川	岩国市	左岸 岩国市美和町大字阿賀字片山(中ノ川合流点) 右岸 岩国市美和町大字阿賀字片山(中ノ川合流点)	生見川への合流点	2026/3/24	第153号
錦川	渋前川	岩国市	左岸 岩国市美和町大字田の口字政田430番地の1地先 右岸 岩国市美和町大字田の口字隧岩52番地の1地先	生見川への合流点	2026/3/24	第153号
錦川	伊田川	岩国市	左岸 岩国市美川町大字南桑字伊田川第4181の 1番地先 右岸 岩国市美川町大字南桑字伊田川第3220番地先	錦川への合流点	2026/3/24	第153号
錦川	根笠川	岩国市 周南市	左岸 岩国市周東町大字三瀬川字野中482番地先 右岸 岩国市周東町大字三瀬川字平野581番の1地先	錦川への合流点	2026/3/24	第153号
錦川	野谷川	岩国市	左岸 岩国市錦町大字四馬神字橋詰294番地先 右岸 岩国市錦町大字四馬神字橋詰1136番地先	錦川への合流点	2026/3/24	第153号
錦川	本郷川	岩国市	左岸 岩国市本郷町大字本谷1164番地先 右岸 岩国市本郷町大字本谷1153番地先	錦川への合流点	2026/3/24	第154号
錦川	赤瀬川	岩国市	左岸 岩国市本郷町大字波野1497番地先 右岸 岩国市本郷町大字波野1502番地先	本郷川への合流点	2026/3/24	第153号
錦川	小杉川	岩国市	左岸 岩国市本郷町大字波野1139番地先 右岸 岩国市本郷町大字波野1406番地先	本郷川への合流点	2026/3/24	第153号
錦川	渋谷川	岩国市	左岸 岩国市錦町大字府谷字渋谷3967番の2地先 右岸 岩国市錦町大字府谷字渋谷4303番地先	本郷川への合流点	2026/3/24	第153号
錦川	宇塚川	岩国市	左岸 岩国市本郷町大字宇塚字庄司垣内第765番地先 右岸 玖珂 郡本郷町大字宇塚字漆木第579番の2地先	本郷川への合流点	2026/3/24	第153号
錦川	本谷川	岩国市	左岸 岩国市本郷町大字本谷字焼の原第977の1番地先 右岸 岩国市本郷町大字本谷字仲田第一第782の1番地先	本郷川への合流点	2026/3/24	第153号
錦川	岡之迫川	岩国市	左岸 岩国市本郷町大字本谷1211番の3地先 右岸 岩国市本郷町大字本谷1210番の3地先	本谷川への合流点	2026/3/24	第153号

水系	河川名	水防管理者	上流端	下流端	告示年月日	告示番号
錦川	延ケ原川	岩国市	左岸 岩国市本郷町大字本谷1867番の1地先 右岸 岩国市本郷町大字本谷1862番の2地先	本郷川への合流点	2026/3/24	第153号
錦川	宇佐川	岩国市	左岸 岩国市錦町大字宇佐字碇口（常国川合流点から） 右岸 岩国市錦町大字宇佐字入江谷（常国川合流点から）	錦川への合流点	2026/3/24	第154号
錦川	府谷川	岩国市	左岸 岩国市錦町大字府谷字大久保9593番の1地先 右岸 岩国市錦町大字府谷字大久保3644番地	宇佐川への合流点	2026/3/24	第153号
錦川	木積川	岩国市	左岸 岩国市錦町大字府谷字木積758番地先 右岸 岩国市錦町大字府谷字木積762番地先	宇佐川への合流点	2026/3/24	第153号
錦川	大野川	岩国市	左岸 岩国市錦町大字稗原字大崩585番地先 右岸 岩国市錦町大字稗原字楽良477番の1地先	宇佐川への合流点	2026/3/24	第153号
錦川	宗津川	岩国市	左岸 岩国市本郷町大字西黒沢356番地先 右岸 岩国市本郷町大字西黒沢359番地先	宇佐川への合流点	2026/3/24	第153号
錦川	大原川	岩国市	左岸 岩国市錦町大字高根字高橋1167番地先 右岸 岩国市錦町大字高根字高橋1167番地先	宇佐川への合流点	2026/3/24	第153号
錦川	寂地川	岩国市	左岸 岩国市錦町大字宇佐字久保第1478の1番地先 右岸 岩国市錦町大字宇佐字広瀬川第609の2番地先	宇佐川への合流点	2026/3/24	第153号
錦川	大谷川	岩国市	左岸 岩国市錦町大字広瀬字越峠6789番の1地先 右岸 岩国市錦町大字広瀬字越峠7550番地	錦川への合流点	2026/3/24	第153号
錦川	桜木川	岩国市	左岸 岩国市錦町大字広瀬字おおさや498番地先 右岸 岩国市錦町大字広瀬字東峠3138番の45地先	錦川への合流点	2026/3/24	第153号
錦川	有仏谷川	岩国市	左岸 岩国市錦町大字広瀬字是兼547番地先 右岸 岩国市錦町大字広瀬字是兼543番地先	桜木川への合流点	2026/3/24	第153号
錦川	木谷川	岩国市	左岸 岩国市錦町大字広瀬字梶畑谷1428番9地先 右岸 岩国市錦町大字広瀬字梶畑向1460番3地先	錦川への合流点	2026/3/24	第153号
錦川	金峰川	岩国市 周南市	左岸 周南市大字金峰3962番地の2地先（金峰橋から） 右岸 周南市大字金峰3940番地先（金峰橋から）	錦川への合流点	2026/3/24	第153号
錦川	長谷川	岩国市 周南市	左岸 周南市大字須万896番地先(友坂川合流点から) 右岸 周南市大字須万3993番地先	錦川への合流点	2026/3/24	第153号
錦川	阿田川	岩国市 周南市	左岸 周南市大字中須南字鳴石3021 右岸 周南市大字中須南字釣溝2909	錦川への合流点	2026/3/24	第153号
錦川	須々万川	岩国市 周南市	左岸 周南市大字須々万本郷字洗川2569番地先 右岸 周南市大字須々万本郷字洗川2569番地先	錦川への合流点	2026/3/24	第153号
錦川	田代川	岩国市 周南市	左岸 周南市大字大道理字菖蒲ケ原3557番地先 右岸 周南市大字大道理字菖蒲ケ原3593番1地先	錦川への合流点	2026/3/24	第153号
錦川	坂根川	岩国市 周南市	左岸 周南市大字鹿野下字山免527番地先 右岸 周南市大字鹿野下字山免1413番地の1地先	錦川への合流点	2026/3/24	第153号
錦川	渋川	岩国市 周南市	左岸 周南市大字鹿野上字足谷175番地先 右岸 周南市大字鹿野上字米山114番地先	錦川への合流点	2026/3/24	第154号

水系	河川名	水防管理者	上流端	下流端	告示年月日	告示番号
平田川	平田川	岩国市	左岸 岩国市平田1丁目410番1地先 右岸 岩国市平田1丁目1675番1地先	河口	2019/1/18	第4号
通津川	通津川	岩国市	左岸 岩国市大字通津字上本呂726番ノ1地先 右岸 岩国市大字通津字上本呂尾第586番地先	河口	2025/6/3	第186号
由宇川	由宇川	岩国市 柳井市	左岸 柳井市大字伊陸字貞重712番地の1地先 右岸 柳井市大字伊陸字為敷713番地先	河口	2025/6/3	第188号
由宇川	山崎川	岩国市	左岸 岩国市由宇町字北吉岡6953番地先 右岸 岩国市由宇町字東吉岡7167番の1地先	由宇川への合流点	2025/6/3	第186号
由宇川	小土路川	岩国市	左岸 岩国市由宇町字七原5070番地先 右岸 岩国市由宇町字上小土路2364番地の1地先	由宇川への合流点	2025/6/3	第186号
由宇川	長田川	岩国市	左岸 岩国市由宇町字大番217番地先 右岸 岩国市由宇町字殿畠214番地先	由宇川への合流点	2025/6/3	第186号
由宇川	日積川	柳井市	左岸 柳井市大字日積字丸子981番地の2地先 右岸 柳井市大字日積字諏訪原1840番地先(御山田川合流点から)	由宇川への合流点	2025/6/3	第186号
由宇川	若杉川	柳井市	左岸 柳井市大字日積字下割石第7954番地先 右岸 柳井市大字日積字下割石第7973番地先	日積川への合流点	2025/6/3	第186号
由宇川	大里川	柳井市	左岸 柳井市日積字井手の藪3515番地の1地先 右岸 柳井市大字日積字魚切3524番地先(鳩子川合流点から)	日積川への合流点	2025/6/3	第186号
室岡川	室岡川	岩国市	左岸 岩国市由宇町字畑奥3781番の1地先 右岸 岩国市由宇町字谷山3793番の1地先	河口	2025/6/3	第186号
滝川	滝川	柳井市	左岸 柳井市大畠大字神代字正珍坊3422番地先 右岸 柳井市大畠大字神代字奥迫3420番地先	河口	2025/6/3	第186号
石神川	石神川	柳井市	左岸 柳井市大畠大字大畠字大頭234番地先 右岸 柳井市大畠大字大畠字植山345番地先	河口	2025/6/3	第186号
境川	境川	柳井市	左岸 柳井市大畠大字遠崎字下楠129番地先 右岸 柳井市大字柳井字畑第588番地先	河口	2025/6/3	第186号
片野川	片野川	柳井市	左岸 柳井市大字柳井字下片野2206番の1地先 右岸 柳井市大字柳井字上東土手2537番の4地先	河口	2025/6/3	第186号
柳井川	柳井川	柳井市	石井ダム	河口	2020/6/9	第207号
柳井川	黒杭川	柳井市	左岸 柳井市大字柳井字岡の下5821番地の1地先 右岸 柳井市大字柳井字岡の下5824番地先	柳井川への合流点	2025/6/3	第186号
柳井川	土井川	柳井市	左岸 柳井市大字柳井字折井手7021番地先 右岸 柳井市大字柳井字折井手7019番地先	柳井川への合流点	2025/6/3	第186号
土穂石川	土穂石川	柳井市 田布施町	左岸 柳井市余田字南砂崎3533番1地先 右岸 柳井市余田字南砂崎3526番地先	河口	2020/6/9	第207号
荒木川	荒木川	平生町	左岸 平生町大字佐賀字下別所1172番の1地先 右岸 平生町大字佐賀字半田1216番地先	河口	2025/6/3	第186号

水系	河川名	水防管理者	上流端	下流端	告示年月日	告示番号
大井川	大井川	平生町	左岸 平生町大字大野字瀬反1450番地先 右岸 平生町大字大野字馬屋830番地先	河口	2025/6/3	第186号
大井川	神領川	平生町	左岸 平生町大字大野南字重石1679番の1地先 右岸 平生町大字大野南字重石1684番の2地先	大井川への合流点	2025/6/3	第186号
大内川	大内川	平生町	左岸 平生町大字宇佐木字栗屋田936番1地先 右岸 平生町大字宇佐木字山辺528番4地先	河口	2020/7/31	第260号
大内川	熊川	平生町	左岸 平生町大字平生村字西下高須496番地先 右岸 平生町大字平生村字東豊田一の割681の1番地先	大内川への合流点	2025/6/3	第186号
田布施川	田布施川	柳井市 田布施町 平生町	左岸 光市大字塩田字上十里第1994番地の1地先 右岸 光市大字相帰第1565番地の1地先	河口	2025/6/3	第190号
田布施川	灸川	柳井市 田布施町 平生町	左岸 田布施町大字大波野字国兼1569番地先 右岸 田布施町大字大波野字国兼1567番地先	田布施川への合流点	2020/7/31	第260号
田布施川	新堀川	田布施町	左岸 田布施町大字下田布施字北外浜187番1地先 右岸 田布施町大字下田布施字中浜189番2地先	灸川への合流点	2025/6/3	第186号
田布施川	人数川	柳井市 田布施町	左岸 柳井市大字余田字折橋620番地先 右岸 柳井市大字余田字折橋621番地先	灸川への合流点	2025/6/3	第186号
田布施川	奈良台川	田布施町	左岸 田布施町大字麻郷奥字真奈迫1238番の3地先 右岸 田布施町大字麻郷奥字飛迫1232番の1地先	田布施川への合流点	2025/6/3	第186号
田布施川	才賀川	田布施町	左岸 田布施町大字上田布施字下嶋田372番1地先 右岸 田布施町大字上田布施字溝ケ本375番1地先	田布施川への合流点	2025/6/3	第186号
田布施川	国木川	田布施町	左岸 田布施町大字上田布施字水落2225番地先 右岸 田布施町大字上田布施字水落2224番地先	才賀川への合流点	2025/6/3	第186号
田布施川	竹尾川	田布施町	左岸 田布施町大字上田布施字慶徳1033番1地先 右岸 田布施町大字上田布施字千坊117番2地先	才賀川への合流点	2025/6/3	第186号
田布施川	丸尾川	田布施町	左岸 田布施町大字上田布施字国僧3045番の1地先 右岸 田布施町大字上田布施字国僧3046番の1地先	田布施川への合流点	2025/6/3	第186号
田布施川	貞延川	光市	左岸 光市大字三輪字崩ケ前1615番の1地先 右岸 光市大字三輪字横畠1641番地先	田布施川への合流点	2025/6/3	第186号
桜川	桜川	田布施町	左岸 田布施町大字別府字上長谷631番の1地先 右岸 田布施町大字別府字吉井田614番の3地先	河口	2025/6/3	第186号
光井川	光井川	光市	左岸 光市大字室積村字上神田6511番3地先 右岸 光市大字三輪字割石577番1地先	河口	2025/6/3	第186号
島田川	島田川	岩国市 光市 周南市	左岸 岩国市大字祖生字長瀬第812番地の1地先 右岸 岩国市大字祖生字長瀬第811番地先	河口	2025/6/3	第187号
島田川	束荷川	光市	左岸 光市大字束荷字保慶1382番地の1地先 右岸 光市大字束荷字保慶1372番地先	島田川への合流点	2025/6/3	第186号
島田川	溝呂井川	光市	左岸 光市大字岩田字引地第153の13番地先 右岸 光市大字岩田字大茂第2514番地先	束荷川への合流点	2025/6/3	第186号

水系	河川名	水防管理者	上流端	下流端	告示年月日	告示番号
島田川	笠野川	光市 周南市	左岸 周南市大字大河内字岡塩内1645番の2地先 右岸 周南市大字大河内字九門明1625番地先	島田川への合流点	2025/6/3	第186号
島田川	中村川	光市 周南市	左岸 周南市大字中村字五反田第3483番地先 右岸 周南市大字呼坂字小田原第1033番地先	笠野川への合流点	2025/6/3	第186号
島田川	中村川	光市 周南市	左岸 周南市大字奥関屋字下殿明1020番地先 右岸 周南市大字奥関屋字下殿明1020番地先	島田川への合流点	2025/6/3	第186号
島田川	石光川	周南市	左岸 周南市大字樋口字上ケ原1389の2番地先 右岸 周南市大字樋口字出掛505の1番地先	島田川への合流点	2025/6/3	第186号
島田川	東川	周南市	左岸 周南市大字樋口字茶屋56番の1地先 右岸 周南市大字樋口字茶屋62番第1地先	石光川への合流点	2025/6/3	第186号
島田川	東繕寺川	周南市	左岸 周南市大字小松原字水木輪1481番地先 右岸 周南市大字小松原字水木輪1483の1番地先	島田川への合流点	2025/6/3	第186号
島田川	長野川	岩国市	左岸 岩国市大字西長野字敷巻1436番地先 右岸 岩国市大字西長野字迫河内1315番地先	島田川への合流点	2025/6/3	第186号
島田川	鳴川川	岩国市	左岸 岩国市大字西長野字下末広2365の2番地先 右岸 岩国市大字西長野字横田2439番地先	長野川への合流点	2025/6/3	第186号
島田川	末石川	岩国市	左岸 岩国市大字下須通字神田267番の3地先 右岸 岩国市大字下須通字興来原355番地先	島田川への合流点	2025/6/3	第186号
島田川	中山川	岩国市	左岸 岩国市大字去田字酒屋垣内566番地先 右岸 岩国市大字去田582番地先	島田川への合流点	2025/6/3	第186号
島田川	田尻川	岩国市	左岸 岩国市大字田尻字風呂ケ迫1070番地先 右岸 岩国市大字田尻字六道1012番の1地先	中山川への合流点	2025/6/3	第186号
島田川	東川	岩国市	左岸 岩国市大字獺越字大江256番地先 右岸 岩国市大字獺越字大江255番地先	島田川への合流点	2025/6/3	第187号
島田川	川上川	岩国市	左岸 岩国市大字川上字原野228の1番地先 右岸 岩国市大字川上字若山口223の1番地先	東川への合流点	2025/6/3	第186号
島田川	田代川	岩国市	左岸 岩国市大字明見谷字木垣内238番地先 右岸 岩国市大字明見谷字宮利344番地先	東川への合流点	2025/6/3	第186号
島田川	檜余地川	岩国市	左岸 岩国市大字獺越字樋余地741番の4地先 右岸 岩国市大字樋余地字新星459番の1地先	東川への合流点	2025/6/3	第186号
島田川	水無川	岩国市	左岸 岩国市字阿山6075番地先 右岸 岩国市字新町6074番地先	島田川への合流点	2025/6/3	第186号
島田川	笹見川	岩国市	左岸 岩国市字原田2142番地の1地先 右岸 岩国市字原田2140番地の1地先	島田川への合流点	2025/6/3	第186号
島田川	柳井田川	岩国市	左岸 岩国市大字祖生字上入野5180番地の1地先 右岸 岩国市大字祖生字上入野5172番地の2地先	笹見川への合流点	2025/6/3	第186号
島田川	四割川	岩国市 柳井市	左岸 柳井市大字伊陸字砂田6722番地先 右岸 柳井市大字伊陸字恵下尻6622番地先(大藤地川合流点から)	島田川への合流点	2025/6/3	第186号

水系	河川名	水防管理者	上流端	下流端	告示年月日	告示番号
島田川	舞谷川	柳井市	左岸 柳井市大字伊陸字遊川7079番地の2地先 右岸 柳井市大字伊陸字水の尾7077番地先	四割川への合流点	2025/6/3	第186号
島田川	別西川	岩国市	左岸 岩国市大字祖生字一丈寺2061番地先 右岸 岩国市大字祖生字一丈寺2065番地先	島田川への合流点	2025/6/3	第186号
西の河原川	西の河原川	光市	左岸 光市大字浅江字山口2572番地先 右岸 光市大字浅江字柳ケ坪2703番地先	河口	2025/6/3	第186号
切戸川	切戸川	下松市	左岸 下松市大字山田字大代703番地先 右岸 下松市大字山田字石ケ浴737番の1地先	河口	2025/6/3	第189号
切戸川	吉原川	下松市	左岸 下松市大字河内字吉原谷2363番地先 右岸 下松市大字河内字吉原谷2359番地先	切戸川への合流点	2025/6/3	第186号
切戸川	切山川	下松市	左岸 下松市大字切山字橋ノ本393番地先 右岸 下松市大字切山字竹ノ下392番の1地先	切戸川への合流点	2025/6/3	第186号
玉鶴川	玉鶴川	下松市	左岸 下松市大字西豊井字高なへ1527番の5地先 右岸 下松市大字西豊井字高なへ1526番の12地先	河口	2025/6/3	第186号
平田川	平田川	下松市	左岸 下松市南花岡4丁目1294番2地先 右岸 下松市南花岡4丁目1399番2地先	河口	2020/3/24	第91号
末武川	末武川	周南市 下松市	左岸 周南市大字八代字河原第2629番地先 右岸 周南市大字八代字平岩第2779の1番地先	河口	2025/6/3	第189号
末武川	坂本川	周南市 下松市	左岸 下松市大字末武中字年中1392番2地先 右岸 周南市大字久米字五反田696番2地先	末武川への合流点	2025/6/3	第186号
西光寺川	西光寺川	周南市	左岸 周南市大字久米字田尻1649番3地先 右岸 周南市大字久米字田尻1650番7地先	河口	2020/3/24	第91号
東川	東川	周南市	左岸 周南市大字徳山字小木戸5126の1番地先 右岸 周南市大字徳山字一ノ井手5491番地先	河口	2026/3/24	第153号
富田川	富田川	周南市	川上ダム	河口	2019/3/22	第89号
富田川	神代川	周南市	左岸 周南市大字小畑字高平第1061番地先 右岸 周南市大字小畑字高平第1159番地先	富田川への合流点	2026/3/24	第153号
富田川	川曲川	周南市	左岸 周南市大字川曲字向中村468番1地先 右岸 周南市大字川曲字中村454番1地先	富田川への合流点	2026/3/24	第153号
夜市川	夜市川	周南市	左岸 周南市大字湯野字中向田189番1地先 右岸 周南市大字湯野字中小串原3863番1地先	河口	2021/3/26	第107号
夜市川	的場川	周南市	左岸 周南市大字夜市字滝の上1056番地先 右岸 周南市大字夜市字中垣内1826の1番地先	夜市川への合流点	2026/3/24	第153号
新川	新川	防府市	左岸 防府市大字富海字滝ケ口180番地先 右岸 防府市大字富海字滝ケ口 444 番地先	河口	2026/3/24	第153号
柳川	柳川	防府市	左岸 防府市大字牟礼字二高橋1553番地先 右岸 防府市中西2553番5地先	河口	2021/3/26	第107号

水系	河川名	水防管理者	上流端	下流端	告示年月日	告示番号
馬刀川	馬刀川	防府市	左岸 防府市中西2603番3地先 右岸 防府市中西2616番2地先	河口	2020/9/4	第318号
江川	江川	防府市	左岸 防府市緑町2丁目906番地先 右岸 防府市緑町2丁目1136番の1地先	河口	2026/3/24	第153号
江川	旧江川	防府市	江川からの分岐点	河口	2026/3/24	第153号
河内川	河内川	防府市	左岸 防府市大字台道字南越峠6461番地先 右岸 防府市大字台道字毛無尾5833番地先	河口	2026/3/24	第153号
長沢川	長沢川	山口市	左岸 山口市大字秋穂二島字幸田原17371番地先(仁光寺川合流点から) 右岸 山口市大字秋穂二島字原田6890番地先(仁光寺川合流点から)	河口	2025/6/3	第186号
長沢川	天田川	山口市	左岸 山口市秋穂西字チロリ241番地先 右岸 山口市秋穂西字外屋壱ノ切1146番地先	長沢川への合流点	2025/6/3	第186号
南若川	南若川	山口市	左岸 山口市鋳銭司字矢ケ原5464番地先 右岸 山口市鋳銭司字大歳3771番1地先	河口	2019/1/18	第4号
南若川	百谷川	山口市	左岸 山口市大字陶字手斧磨1347番の1地先 右岸 山口市大字陶字峠下1348番地先	南若川への合流点	2025/6/3	第186号
南若川	金毛川	山口市	左岸 山口市大字鋳銭司字都合利244番地先 右岸 山口市大字鋳銭司字宮ノ本297番の2地先	南若川への合流点	2025/6/3	第186号
椹野川	椹野川	山口市	左岸 山口市大字宮野上字荒谷2634番の1地先 右岸 山口市大字宮野上字荒谷2634番の1地先	河口	2025/6/3	第187号
椹野川	干見折川	山口市	左岸 山口市大字嘉川字河添1818番1地先 右岸 山口市大字嘉川字太郎丸1917番地先	椹野川への合流点	2025/6/3	第186号
椹野川	四十八瀬川	山口市	左岸 山口市小郡大字上郷字原河内東97番地先 右岸 山口市小郡大字上郷字原河内241番地先	椹野川への合流点	2025/6/3	第186号
椹野川	鍛冶畑川	山口市	左岸 山口市小郡大字上郷字小迫703番2地先 右岸 山口市小郡大字上郷字長通669番1地先	椹野川への合流点	2025/6/3	第186号
椹野川	山田川	山口市	左岸 山口市小郡大字真名字宇と路1242番の1地先 右岸 山口市小郡大字真名字山田1218番の1地先	四十八瀬川への合流点	2025/6/3	第186号
椹野川	茶屋川	山口市	左岸 山口市小郡大字上郷字原村2043番地先 右岸 山口市小郡大字上郷字光成1526番地先	椹野川への合流点	2025/6/3	第186号
椹野川	朝田川	山口市	左岸 山口市大字朝田字打畠東2205番2地先 右岸 山口市大字朝田字西打畠2207番1地先	椹野川への合流点	2025/6/3	第186号
椹野川	九田川	山口市	左岸 山口市平井字姫山115番地先 右岸 山口市平井字姫山110番2地先	椹野川合流点	2020/10/27	第371号
椹野川	吉敷川	山口市	山口市吉敷字今茶屋寺領寺川合流点	椹野川への合流点	2019/1/18	第4号
椹野川	木崎川	山口市	左岸 山口市大字吉敷字下滝1739番地先 右岸 山口市大字吉敷字上滝1740番地先	吉敷川への合流点	2025/6/3	第186号

水系	河川名	水防管理者	上流端	下流端	告示年月日	告示番号
椹野川	錦川	山口市	左岸 山口市大字上宇野令字清水2853番地の23地先 右岸 山口市大字上宇野令字辻丸2463番地先	吉敷川への合流点	2025/6/3	第186号
椹野川	前田川	山口市	錦川分派点	錦川への合流点	2019/1/18	第4号
椹野川	一の坂川	山口市	左岸 山口市大字上宇野令字原田1225番の4地先 右岸 山口市大字上宇野令字下中山1351番地先	椹野川への合流点	2025/6/3	第187号
椹野川	仁保川	山口市	左岸 山口市大字仁保上郷字岩倉2149番の1地先 右岸 山口市大字仁保上郷字岩倉1743番地先(岩倉川合流点)	椹野川への合流点	2025/6/3	第187号
椹野川	問田川	山口市	左岸 山口市大字下小鯖字下条面3761番地先 右岸 山口市大字下小鯖字橋本3773番地先(門前川の合流点)	仁保川への合流点	2025/6/3	第186号
椹野川	菅内川	山口市	左岸 山口市大字大内御堀字川頭4324の1番地先 右岸 山口市大字大内御堀字仁王堂4398の2番地先	問田川への合流点	2025/6/3	第186号
椹野川	小鯖川	山口市	左岸 山口市大字上小鯖字徳本1897番地先(河原川合流点から) 右岸 山口市大字上小鯖字片山1917番地先	問田川への合流点	2025/6/3	第186号
椹野川	浅地川	山口市	左岸 山口市大字仁保中郷字養着2556番地の1地先 右岸 山口市大字仁保中郷字横原2510番地の1地先	仁保川への合流点	2025/6/3	第186号
椹野川	牧川川	山口市	左岸 山口市大字仁保中郷字道祖本3022番地先 右岸 山口市大字仁保中郷字道祖向3009番地の1地先	浅地川への合流点	2025/6/3	第186号
椹野川	坂本川	山口市	左岸 山口市大字仁保中郷字惣水(水尻川合流点から) 右岸 山口市大字仁保中郷字東坂本(水尻川合流点から)	仁保川への合流点	2025/6/3	第186号
椹野川	石坂川	山口市	左岸 山口市大字仁保中郷字古河内1326番地先 右岸 山口市大字仁保中郷字下内ケ峠1389番地先	坂本川への合流点	2025/6/3	第186号
椹野川	並山川	山口市	左岸 山口市大字仁保中郷字下溜り水6295番の1地先 右岸 山口市大字仁保中郷字溜り水6333番の1地先	坂本川への合流点	2025/6/3	第186号
椹野川	油川	山口市	左岸 山口市大字宮野下字妙善谷2765番地先 右岸 山口市大字宮野下字御用院2761番地先	椹野川への合流点	2025/6/3	第186号
椹野川	古甲川	山口市	左岸 山口市大字宮野上字二反地3404番地先 右岸 山口市大字宮野上字古川屋敷3429番の2地先	椹野川への合流点	2025/6/3	第186号
椹野川	金山川	山口市	左岸 山口市大字宮野上字滝の下570番の4地先 右岸 山口市大字宮野上字滝の下570番の4地先	椹野川への合流点	2025/6/3	第186号
幸之江川	幸之江川	山口市	左岸 山口市大字嘉川字向西1896番地先 右岸 山口市大字江崎字東今津2075番地先	河口	2025/6/3	第186号
幸之江川	今津川	山口市	左岸 山口市大字江崎字水分4227番の1地先 右岸 山口市大字江崎字出合北3811番の1地先	幸之江川への合流点	2025/6/3	第192号
土路石川	土路石川	山口市	左岸 山口市阿知須字上ケ原第7235番ノ2地先 右岸 山口市阿知須字井手ノ内第7200番地先	河口	2025/6/3	第186号
土路石川	由良川	山口市	左岸 山口市大字佐山字田代4540番地先 右岸 山口市大字佐山字田代4540番地先	土路石川への合流点	2025/6/3	第186号

水系	河川名	水防管理者	上流端	下流端	告示年月日	告示番号
井関川	井関川	山口市 宇部市	左岸 山口市阿知須字大坪7683番地先 右岸 山口市阿知須字堀田7697番地先	河口	2025/6/3	第192号
植松川	植松川	宇部市	左岸 宇部市大字東岐波字南大田3161番地先 右岸 宇部市大字東岐波字北大田3069番地先	河口	2025/6/3	第186号
五反田川	五反田川	宇部市	左岸 宇部市大字東岐波字三反田5948番の1地先 右岸 宇部市大字東岐波字丸山5937番の1地先	河口	2025/6/3	第186号
沢波川	沢波川	宇部市	左岸 宇部市大字西岐波字筌河6152番の1地先 右岸 宇部市大字西岐波字畔地山82番2地先	河口	2025/6/3	第186号
江頭川	江頭川	宇部市	左岸 宇部市大字西岐波字中ノ坪3933番地先 右岸 宇部市大字西岐波字岡ノ辻4866番2地先	河口	2025/6/3	第186号
真締川	真締川	宇部市	左岸 宇部市大字川上字烏帽子岩755番129地先 右岸 宇部市大字川上字烏帽子岩755番223地先	河口	2025/6/3	第189号
真締川	戸石川	宇部市	左岸 宇部市大字川上字大固屋714番2地先 右岸 宇部市大字川上字大固屋714番2地先	真締川への合流点	2025/6/3	第186号
厚東川	厚東川	宇部市	左岸 美祢市秋芳町大字嘉万字滑口99の1番地先(水神橋から) 右岸 美祢市秋芳町大字嘉万字久保100番地先(水神橋から)	河口	2025/6/3	第188号
厚東川	梅田川	宇部市	左岸 宇部市大字東須恵字一の平田1441番地先 右岸 宇部市大字東須恵字一の平田1440番地先	厚東川への合流点	2025/6/3	第186号
厚東川	中川	宇部市	左岸 宇部市大字際波字下古川端274番1地先 右岸 宇部市大字際波字下河田328番3地先	梅田川への合流点	2019/3/22	第89号
厚東川	中山川	宇部市	左岸 宇部市大字中山字門前75番地先 右岸 宇部市大字中山字門前84番の2地先	厚東川への合流点	2025/6/3	第186号
厚東川	古川	宇部市	左岸 宇部市大字棚井字河原田434の2番地先 右岸 宇部市大字棚井字滑337番地先	厚東川への合流点	2025/6/3	第186号
厚東川	丸田川	宇部市	左岸 宇部市大字吉見字上猪ノ迫2407番地先 右岸 宇部市大字吉見字上猪ノ迫2405番地先	厚東川への合流点	2025/6/3	第186号
厚東川	大坪川	宇部市	宇部市大字吉見字平栗4番地先の上流端を示す標注	厚東川への合流点	2025/6/3	第186号
厚東川	善和川	宇部市	左岸 宇部市大字善和字上石ケ谷422番地先 右岸 宇部市大字字善和字牛明401番地先	厚東川への合流点	2025/6/3	第186号
厚東川	薬師川	宇部市	左岸 宇部市大字木田字神田755番地先 右岸 宇部市大字木田字神田756番地先	厚東川への合流点	2025/6/3	第186号
厚東川	甲山川	宇部市	左岸 宇部市大字棯小野字宮の沖358番の1地先 右岸 宇部市大字棯小野字松堂546番の1地先	厚東川への合流点	2025/6/3	第186号
厚東川	水河内川	宇部市	左岸 宇部市大字藤河内字かじ屋敷310番地先 右岸 宇部市大字藤河内字岡田337番地先	甲山川への合流点	2025/6/3	第186号
厚東川	花香川	宇部市	左岸 宇部市大字小野字流田9355番地先 右岸 宇部市大字小野字流田9356番地先	厚東川への合流点	2025/6/3	第186号

水系	河川名	水防管理者	上流端	下流端	告示年月日	告示番号
厚東川	大田川	宇部市 美祢市	左岸 美祢市美東町大字絵堂字二反田川東1658番地先 右岸 美祢市美東町大字絵堂字力石1753番地先	厚東川への合流点	2025/6/3	第188号
厚東川	雑佐川	宇部市	左岸 宇部市大字小野字二の午入田981番地先 右岸 宇部市大字小野字水神1257番の1地先	大田川への合流点	2025/6/3	第186号
厚東川	長田川	美祢市	左岸 美祢市美東町大字綾木字寺の前4838番地先 右岸 美祢市美東町大字綾木字寺の前4839番地の1地先	大田川への合流点	2025/6/3	第186号
厚東川	宗国川	美祢市	左岸 美祢市美東町大字真名字葉山1312番地先 右岸 美祢市美東町大字真名字平畑1311番地先	長田川への合流点	2025/6/3	第186号
厚東川	神崎川	美祢市	左岸 美祢市美東町大字真名字滝の下178番地先 右岸 美祢市美東町大字真名字岸1056番の4地先	長田川への合流点	2025/6/3	第186号
厚東川	郷川	美祢市	左岸 美祢市美東町大字長田字牛転768番地先 右岸 美祢市美東町大字長田字一ノ井手1237番地先	長田川への合流点	2025/6/3	第186号
厚東川	町絵川	美祢市	左岸 美祢市美東町大字長田字下滝ノ下39番地先 右岸 美祢市美東町大字長田字下滝ノ下40番地先	長田川への合流点	2025/6/3	第186号
厚東川	薬王寺川	美祢市	左岸 美祢市美東町大字綾木字大穂の木3992番地の1地先 右岸 美祢市美東町大字綾木字城地3961番地先	長田川への合流点	2025/6/3	第186号
厚東川	扇川	美祢市	左岸 美祢市美東町大字綾木字下須通第1929番地先 右岸 美祢市美東町大字綾木字下須通第1926番地先	大田川への合流点	2025/6/3	第186号
厚東川	桂坂川	美祢市	左岸 美祢市美東町大字大田字大浴75番地先 右岸 美祢市美東町大字大田字坂根53番地先	大田川への合流点	2025/6/3	第186号
厚東川	絵堂川	美祢市	左岸 美祢市美東町大字絵堂字銭屋原931の11番地先 右岸 美祢市美東町大字絵堂字銭屋原931の16番地先	大田川への合流点	2025/6/3	第186号
厚東川	碇川	美祢市	左岸 美祢市美東町大字赤字下立石957番の1地先 右岸 美祢市美東町大字赤字笹尾下1393番地先	絵堂川への合流点	2025/6/3	第186号
厚東川	山崎川	美祢市	左岸 美祢市美東町大字赤字原4169番の1地先 右岸 美祢市美東町大字赤字豆腐屋河内4201番の1地先	碇川への合流点	2025/6/3	第186号
厚東川	黒川	美祢市	左岸 美祢市美東町大字大田字小田4092番地先 右岸 美祢市美東町大字大田字宮の沖4095番5地先	厚東川への合流点	2025/6/3	第186号
厚東川	山露川	美祢市	左岸 美祢市秋芳町大字岩永下郷字枠田3653番地先 右岸 美祢市秋芳町大字岩永下郷字滑ラ3663番1地先	厚東川への合流点	2025/6/3	第186号
厚東川	本郷川	美祢市	左岸 美祢市伊佐町河原字奥河原1919番地先 右岸 美祢市伊佐町河原字奥河原1920番地先	厚東川への合流点	2025/6/3	第186号
厚東川	泉川	美祢市	左岸 美祢市秋芳町大字岩永本郷字下迫ノ浴1478番地先 右岸 美祢市秋芳町大字岩永本郷字下迫ノ浴1477番地先	本郷川への合流点	2025/6/3	第186号
厚東川	八重川	美祢市	左岸 美祢市秋芳町大字秋吉字下桜ケ谷175番地先 右岸 美祢市秋芳町大字秋吉字東出合172番地先	厚東川への合流点	2025/6/3	第186号
厚東川	稲川	美祢市	左岸 美祢市秋芳町大字秋吉字滝の口3450番地先 右岸 美祢市秋芳町大字秋吉字下滝の口3801番地先	厚東川への合流点	2025/6/3	第186号

水系	河川名	水防管理者	上流端	下流端	告示年月日	告示番号
厚東川	白水川	美祢市	左岸 美祢市秋芳町大字別府字大沢3745番地先 右岸 美祢市秋芳町大字別府字中所3764番地先	厚東川への合流点	2025/6/3	第186号
厚東川	青景川	美祢市	左岸 美祢市秋芳町大字青景字栗林早栗川合流点 右岸 美祢市秋芳町大字青景字芝尾早栗川合流点	厚東川への合流点	2025/6/3	第186号
厚東川	泉水川	美祢市	左岸 美祢市秋芳町大字青景字後田1252番の1地先 右岸 美祢市秋芳町大字青景字後田1254番の1地先	青景川への合流点	2025/6/3	第186号
厚東川	早栗川	美祢市	左岸 美祢市秋芳町大字青景字材木原323番の2地先 右岸 美祢市秋芳町大字青景字材木原888番の2地先	青景川への合流点	2025/6/3	第186号
厚東川	河原上川	美祢市	左岸 美祢市秋芳町大字別府字白はげ1145番地先 右岸 美祢市秋芳町大字別府字田の口1145番地	厚東川への合流点	2025/6/3	第186号
厚東川	湯の上川	美祢市	左岸 美祢市秋芳町大字別府字水無1001番地先 右岸 美祢市秋芳町大字別府字水無997番地先	河原上川への合流点	2025/6/3	第186号
厚東川	今山川	美祢市	左岸 美祢市秋芳町大字嘉万字畑1549番地先 右岸 美祢市秋芳町大字嘉万字畑1548番の3地先	厚東川への合流点	2025/6/3	第186号
三角田川	三角田川	美祢市	左岸 美祢市美東町大字赤字岩屋入口3097番地先 右岸 美祢市美東町大字赤字梅河内3248番地先	大正洞へ至る	2026/3/24	第153号
有帆川	有帆川	宇部市 山陽小野田市 美祢市	左岸 美祢市伊佐町奥万倉字峠1925番の1地先 右岸 美祢市伊佐町奥万倉字深田1862番の6地先	河口	2025/6/3	第189号
有帆川	柳川	山陽小野田市	左岸 山陽小野田市大字有帆字向ノ下520番2地先 右岸 山陽小野田市大字有帆字東堂前519番3地先	有帆川への合流点	2025/6/3	第186号
有帆川	原川	宇部市	左岸 宇部市大字船木字新手口2647番の1地先 右岸 宇部市大字船木字三田少2646番地先	有帆川への合流点	2025/6/3	第186号
有帆川	小野川	宇部市	左岸 宇部市大字船木字堀添3209番地先 右岸 宇部市大字船木字岡田3212番地先	有帆川への合流点	2025/6/3	第186号
有帆川	山根川	宇部市	左岸 宇部市大字船木字法師田739番地先 右岸 宇部市大字船木字田町257番の2地先	有帆川への合流点	2025/6/3	第186号
有帆川	真名ヶ崎川	宇部市	左岸 宇部市大字船木字長石299番地先 右岸 宇部市大字船木字台4015番地先	有帆川への合流点	2025/6/3	第186号
有帆川	浅地川	宇部市	左岸 宇部市大字西万倉字四反田948番1地先 右岸 宇部市大字西万倉字四反田949番地先	有帆川への合流点	2025/6/3	第186号
有帆川	矢矯川	宇部市	左岸 宇部市大字今富字東船原182の1番地先 右岸 宇部市大字今富字船原250の1番地先	有帆川への合流点	2025/6/3	第186号
有帆川	今富川	宇部市	左岸 宇部市大字西吉部字川崎1367番地先 右岸 宇部市大字奥万倉字川端1457番地先	有帆川への合流点	2025/6/3	第186号
有帆川	小河内川	宇部市	左岸 宇部市大字西万倉字平田486番1地先 右岸 宇部市大字西万倉字平田1054番14地先	有帆川への合流点	2025/6/3	第186号
厚狭川	厚狭川	宇部市 山陽小野田市 美祢市	左岸 美祢市於福町上字猪塚3063番地先 右岸 美祢市於福町上字大縄2705の1番地先	河口	2025/6/3	第191号

水系	河川名	水防管理者	上流端	下流端	告示年月日	告示番号
厚狭川	大正川	山陽小野田市	左岸 山陽小野田市大字山野井字上道辻2662番地先 右岸 山陽小野田市大字山野井字森池2247番地先	厚狭川への合流点	2025/6/3	第186号
厚狭川	桜川	山陽小野田市	左岸 山陽小野田市大字山川字東大坪2161番1地先 右岸 山陽小野田市大字山川字汐川1538番1地先	大正川への合流点	2025/6/3	第186号
厚狭川	平原川	山陽小野田市	左岸 山陽小野田市大字山野井字洗川3302番3地先 右岸 山陽小野田市大字山野井字洗川3306番1地先	大正川への合流点	2025/6/3	第186号
厚狭川	随光川	山陽小野田市 美祢市	左岸 美祢市東厚保町山中柚ノ木1976番地先 右岸 美祢市東厚保町山中字平田1946番地先	厚狭川への合流点	2025/6/3	第186号
厚狭川	原川	美祢市	左岸 美祢市西厚保町原字垣ノ内2094番地先 右岸 美祢市西厚保町原字神原2109番地先	厚狭川への合流点	2025/6/3	第186号
厚狭川	沓野川	美祢市	左岸 美祢市西厚保町本郷字下せり田1754番4地先 右岸 美祢市西厚保町本郷字京専坊1891番地先	原川への合流点	2025/6/3	第186号
厚狭川	平原川	美祢市	左岸 美祢市大嶺町奥分字和田2238番1地先 右岸 美祢市大嶺町奥分字大江ノ前2227番第1地先	厚狭川への合流点	2025/6/3	第186号
厚狭川	麦川川	美祢市	左岸 美祢市大嶺町大字奥分字そり田942番地先 右岸 美祢市大嶺町大字奥分字松川941番地先	厚狭川への合流点	2025/6/3	第186号
厚狭川	日永川	美祢市	左岸 美祢市大嶺町奥分字葛巻592番地先 右岸 美祢市大嶺町奥分字葛巻1860番の1地先	麦川川への合流点	2025/6/3	第186号
厚狭川	常森川	美祢市	左岸 美祢市大嶺町北分字夜永303番地先 右岸 美祢市大嶺町北分字後ケ迫1340番1地先	日永川への合流点	2025/6/3	第186号
厚狭川	伊佐川	美祢市	左岸 美祢市伊佐町大字伊佐字木本第512番地先 右岸 美祢市伊佐町大字伊佐字瀬戸第431番地先	厚狭川への合流点	2025/6/3	第186号
厚狭川	内川川	美祢市	左岸 美祢市伊佐町伊佐字三ノ畑1747番地先 右岸 美祢市伊佐町伊佐字三ノ畑1747番地先	伊佐川への合流点	2025/6/3	第186号
厚狭川	曽根川	美祢市	左岸 美祢市大嶺町東分字山田588番2地先 右岸 美祢市大嶺町東分字内ケ坪974番地先	厚狭川への合流点	2025/6/3	第186号
厚狭川	筒井川	美祢市	左岸 美祢市大嶺町東分字来福2149ノ1番地先 右岸 美祢市大嶺町東分字八反地2100番1地先	厚狭川への合流点	2025/6/3	第186号
厚狭川	河内川	美祢市	左岸 美祢市大嶺町北分字前田2190番1地先 右岸 美祢市大嶺町北分字前田2189番1地先	厚狭川への合流点	2025/6/3	第186号
厚狭川	砂地川	美祢市	左岸 美祢市於福町下字法地1322番地先 右岸 美祢市於福町下字法地1355番地先	厚狭川への合流点	2025/6/3	第186号
前場川	前場川	山陽小野田市	左岸 山陽小野田市大字福田字古宮922番1地先 右岸 山陽小野田市大字福田字峠905番1地先	河口	2025/6/3	第186号
糸根川	糸根川	山陽小野田市 下関市	左岸 山陽小野田市大字埴生字出口2958番1地先 右岸 山陽小野田市大字埴生字出口2960番地先	河口	2025/6/3	第186号
木屋川	木屋川	下関市 長門市	左岸 長門市大字俵山字藤内第5454番地先 右岸 長門市大字俵山字法師坊5819番地先	河口	2026/3/24	第157号

水系	河川名	水防管理者	上流端	下流端	告示年月日	告示番号
木屋川	貞恒川	下関市	左岸 下関市大字吉田字天神下第1240番地先 右岸 下関市大字吉田字天神下1238番地先	木屋川への合流点	2026/3/24	第153号
木屋川	埴生口川	下関市	左岸 下関市大字吉田字金山1095番2地先 右岸 下関市大字吉田字浮津1079番1地先	貞恒川への合流点	2026/3/24	第153号
木屋川	田部川	下関市	左岸 下関市大字内日上字雪近 668番の 2地先 右岸 下関市大字内日上字中村611番地先	木屋川への合流点	2026/3/24	第157号
木屋川	願王寺川	下関市	左岸 下関市菊川町大字上田部字一ノ瀬290番地先 右岸 下関市菊川町大字上田部字長田686番地	田部川への合流点	2026/3/24	第153号
木屋川	七見川	下関市	左岸 下関市菊川町大字七見字河内神352番地先 右岸 下関市菊川町大字七見字森288番地先	田部川への合流点	2026/3/24	第153号
木屋川	貴飯川	下関市	左岸 下関市菊川町大字貴飯字桑作1029番地の3地先 右岸 下関市菊川町大字貴飯字内川1197番地	田部川への合流点	2026/3/24	第153号
木屋川	久野川	下関市	左岸 下関市菊川町大字久野字一通田258番の4地先 右岸 下関市菊川町大字久野字道官1124番地先	田部川への合流点	2026/3/24	第153号
木屋川	出ノ口川	下関市	左岸 下関市菊川町大字日新字大浴2665番の2地先 右岸 下関市菊川町大字日新字大浴2661番地の1地先	田部川への合流点	2026/3/24	第153号
木屋川	高地川	下関市	左岸 下関市大字内日字後畑303番の2地先 右岸 下関市大字内日字後畑678番地先	田部川への合流点	2026/3/24	第153号
木屋川	山瀬川	下関市	左岸 下関市大字内日上字平原下3152番1地先 右岸 下関市大字内日上字金久保下2966番1地先	田部川への合流点	2026/3/24	第153号
木屋川	真菰川	下関市	左岸 下関市菊川町大字上岡枝字鍛冶下681番地先 右岸 下関市菊川町大字上岡枝字鳥落682番の2地先	木屋川への合流点	2026/3/24	第153号
木屋川	歌野川	下関市	下関市菊川町大字上岡枝字奥1876 番の1地先の頭首工	木屋川への合流点	2026/3/24	第153号
木屋川	江良川	下関市	左岸 下関市豊田町大字江良字徳仙66番地先 右岸 下関市豊田町大字江良字向田96番地先	本浴川への合流点	2026/3/24	第153号
木屋川	本浴川	下関市	左岸 下関市豊田町大字江良下字寺ノ内612番地先 右岸 下関市豊田町大字江良下字寺ノ内612番地先	木屋川への合流点	2026/3/24	第153号
木屋川	日野川	下関市 美祢市	左岸 美祢市豊田前町麻生上字堤ケ迫6217番地先 右岸 美祢市豊田前町麻生上字鬼水504番地の1地先	木屋川への合流点	2026/3/24	第153号
木屋川	三ツ杉川	下関市 美祢市	左岸 美祢市大嶺町奥分字河内3269番地先 右岸 美祢市大嶺町奥分字河内3278番地先	日野川への合流点	2026/3/24	第153号
木屋川	山本川	下関市	左岸 下関市豊田町大字殿敷字畦田1272番地先 右岸 下関市豊田町大字殿敷字神田ケ山1275番地先	木屋川への合流点	2026/3/24	第153号
木屋川	山田川	下関市	左岸 下関市豊田町大字庭田字山の口568番地先 右岸 下関市豊田町大字庭田字蔦篭薮580番地	木屋川への合流点	2026/3/24	第153号
木屋川	稲見川	下関市	左岸 下関市豊田町大字稲見字桜山395番の2地先 右岸 下関市豊田町大字稲見字赤の谷13番地先	木屋川への合流点	2026/3/24	第153号

水系	河川名	水防管理者	上流端	下流端	告示年月日	告示番号
木屋川	丸山川	下関市	左岸 下関市豊田町大字大河内字井手ケ迫 373番地先 右岸 下関市豊田町大字大河内字深山357番地	木屋川への合流点	2026/3/24	第153号
木屋川	白根川	下関市 長門市	左岸 下関市豊田町大字今出字古屋敷第1604番地先 右岸 下関市豊田町大字今出字石原田第1588番地先	木屋川への合流点	2026/3/24	第153号
木屋川	今出川	下関市	左岸 下関市豊田町大字今出字神の前167番地先 右岸 下関市豊田町大字今出字柿木田159番地先	木屋川への合流点	2026/3/24	第153号
木屋川	木津川	下関市 長門市	左岸 長門市大字俵山字沖1621番地先 右岸 長門市大字俵山字西流1224番地先(小目谷合流点より)	木屋川への合流点	2026/3/24	第153号
木屋川	安田川	下関市 長門市	左岸 長門市大字俵山字湯野田5044番地先 右岸 長門市大字俵山字桂川 4096番地先	木屋川への合流点	2026/3/24	第153号
木屋川	七重川	下関市 長門市	左岸 長門市大字俵山字下ケ原第6692の44番地先 右岸 長門市大字俵山字下ケ原第6703番地先	安田川への合流点	2026/3/24	第153号
浜田川	浜田川	下関市	左岸 下関市大字小月町字丸山堂迫川の合流点から) 右岸 下関市大字小月町字田中(堂迫川の合流点から)	河口	2026/3/24	第153号
神田川	神田川	下関市	左岸 下関市大字阿内字ヘキ936番の1地先 右岸 下関市大字阿内字栗ケ谷2069番の1地先	河口	2026/3/24	第159号
神田川	員光川	下関市	左岸 下関市大字員光字平原1284番1地先 右岸 下関市大字員光字四十崩1104番地先	神田川への合流点	2026/3/24	第153号
神田川	伊毛川	下関市	左岸 下関市大字阿内字防河内 872番1地先 右岸 下関市大字阿内字伊毛 787番地先	神田川への合流点	2026/3/24	第153号
新川	新川	下関市	左岸 下関市大字松小田字風はへ177番の1地先 右岸 下関市大字松小田字原田580番の6地先	河口	2026/3/24	第153号
前田川	前田川	下関市	左岸 下関市大字前田字畑口406番2地先 右岸 下関市大字前田字畑口407番1	河口	2026/3/24	第153号
武久川	武久川	下関市	左岸 下関市椋野町3丁目694番地先 右岸 下関市椋野町3丁目924番1地先	河口	2020/6/9	第207号
明見田川	明見田川	下関市	左岸 下関市大字垢田字東無田1665番地 右岸 下関市大字垢田字東無田1667番2	河口	2026/3/24	第153号
綾羅木川	綾羅木川	下関市	左岸 下関市大字井田字久保228番地先 右岸 下関市大字小野字老僧1091番地先	河口	2026/3/24	第155号
綾羅木川	楠乃川	下関市	左岸 下関市大字楠乃字小松良1832番地先 右岸 下関市大字楠乃字小松良1859番の1地先	綾羅木川への合流点	2026/3/24	第153号
綾羅木川	砂子多川	下関市	左岸 下関市大字田倉字馬瀬279番地先 右岸 下関市大字田倉字馬瀬48番地先	楠乃川への合流点	2026/3/24	第153号
綾羅木川	勝谷川	下関市	左岸 下関市大字勝谷字福ケ駅17番の2地先 右岸 下関市大字勝谷字福ケ駅18番の2地先	砂子多川への合流点	2026/3/24	第153号
綾羅木川	前勝谷川	下関市	左岸 下関市大字楠乃字河本148番地先 右岸 下関市大字勝谷字釜迫424番地先	砂子多川への合流点	2026/3/24	第153号

水系	河川名	水防管理者	上流端	下流端	告示年月日	告示番号
梶栗川	梶栗川	下関市	左岸 下関市大字綾羅木字はせ打872番地先 右岸 下関市大字冨任字サナロ876番1地先	河口	2026/3/24	第153号
友田川	友田川	下関市	左岸 下関市大字蒲野字深坂14番地の2地先 右岸 下関市大字蒲野字山の奥15番地の1地先	河口	2026/3/24	第156号
友田川	横野川	下関市	左岸 下関市大字安岡字後無田1028番地先 右岸 下関市大字福江字沖田52番2地先	河口	2026/3/24	第153号
西田川	西田川	下関市	左岸 下関市大字吉見上字寄田512番地の1地先 右岸 下関市大字吉見字河原田1031番地の2地先	河口	2026/3/24	第153号
永田川	永田川	下関市	左岸 下関市大字永田郷字石原620番の3地先 右岸 下関市大字永田郷字白潰506番の3地先	河口	2026/3/24	第153号
草場川	草場川	下関市	左岸 下関市大字吉母字大堰1244番1地先 右岸 下関市大字吉母字安常1226番地先	河口	2026/3/24	第153号
黒井川	黒井川	下関市	左岸 下関市豊浦町大字黒井字中島447番地先 右岸 下関市豊浦町大字黒井字中島606番地先	河口	2026/3/24	第153号
黒井川	厚母川	下関市	左岸 下関市豊浦町大字厚母郷字大坪376番地先 右岸 下関市豊浦町大字厚母郷字石田375番地の1地先	黒井川への合流点	2026/3/24	第153号
吉永川	吉永川	下関市	左岸 下関市豊浦町大字吉永字林61番地先 右岸 下関市豊浦町大字吉永字平原39番地先	河口	2026/3/24	第153号
吉永川	野田川	下関市	左岸 下関市豊浦町大字黒井字藤ケ本2282番の1地先 右岸 下関市豊浦町大字黒井字藤ケ本2282番の1地先	吉永川への合流点	2026/3/24	第153号
川棚川	川棚川	下関市	左岸 周防大島町大字戸田字黒原1524番2地先 右岸 周防大島町大字戸田字坂本 1590番地先	河口	2026/3/24	第159号
二見川	二見川	下関市	左岸 下関市豊北町大字寺畑字青銅田2373番地先 右岸 下関市豊北町大字寺畑字山姥2271番地先	河口	2026/3/24	第153号
矢玉川	矢玉川	下関市	左岸 下関市豊北町大字神田上字新明院3538番地先 右岸 下関市豊北町大字神田上字今宮4783番地先	河口	2026/3/24	第153号
荒田川	荒田川	下関市	左岸 下関市豊北町大字神田字山ノ口71番地先 右岸 下関市豊北町大字神田字道ノ下70番地の1地先	河口	2026/3/24	第153号
島戸川	島戸川	下関市	左岸 下関市豊北町大字神田字向ノ浜3909番地先 右岸 下関市豊北町大字神田字向ノ浜3908番地先	河口	2026/3/24	第153号
沖田川	沖田川	下関市	左岸 下関市豊北町大字阿川字黒石2757番の1地先 右岸 下関市豊北町大字阿川字黒石2760番地の1地先	河口	2026/3/24	第153号
沖田川	立目川	下関市	左岸 下関市豊北町大字阿川字河原田上村1028番の1地先 右岸 下関市豊北町大字神田字小山田1704番地先	沖田川への合流点	2026/3/24	第153号
沖田川	大音川	下関市	左岸 下関市豊北町大字阿川字飯塚2170番の1地先 右岸 下関市豊北町大字阿川字猫岩2156番地先	沖田川への合流点	2026/3/24	第153号
粟野川	粟野川	下関市	左岸 下関市豊田町大字八道字槙ノ尾3024番地先 右岸 下関市豊田町大字八道字橋本2095番地先	河口	2026/3/24	第159号

水系	河川名	水防管理者	上流端	下流端	告示年月日	告示番号
粟野川	滑川	下関市	左岸 下関市豊北町大字滝部字石仏3720番の1地先 右岸 下関市豊北町大字滝部字塚丁坪3756番地先	粟野川への合流点	2026/3/24	第153号
粟野川	神出川	下関市	左岸 下関市豊北町大字滝部字清水4870番地先 右岸 下関市豊北町大字滝部字清水4845番地1地先	滑川への合流点	2026/3/24	第153号
粟野川	大田川	下関市	左岸 下関市豊北町大字北宇賀字詐助1571番地先 右岸 下関市豊北町大字北宇賀字門前1641番地先	粟野川への合流点	2026/3/24	第153号
粟野川	杢路子川	下関市	左岸 下関市豊田町大字杢路子2017番地先(奥野川合流点から) 右岸 下関市豊田町大字杢路子2023番地先(奥野川合流点から)	粟野川への合流点	2026/3/24	第153号
粟野川	開作川	下関市	左岸 下関市豊田町大字殿居字奥山215番地先 右岸 下関市豊田町大字殿居字奥山215番地先	粟野川への合流点	2026/3/24	第153号
粟野川	佐野川	下関市	左岸 下関市豊田町大字佐野字柏の木486番地先 右岸 下関市豊田町大字佐野字宮の前452番地先	粟野川への合流点	2026/3/24	第153号
粟野川	一ノ俣川	下関市	左岸 下関市豊田町大字一ノ俣字河原第1350番ノ1地先 右岸 下関市豊田町大字一位木第1448番地先	粟野川への合流点	2026/3/24	第153号
粟野川	宇内川	下関市	左岸 下関市豊田町大字宇内字友定270番地先 右岸 下関市豊田町大字宇内字松の木田493番地先	粟野川への合流点	2026/3/24	第153号
粟野川	岩滑川	下関市	左岸 下関市豊田町大字浮石字三重495番地先 右岸 下関市豊田町大字浮石字土井356の2番地先	粟野川への合流点	2026/3/24	第153号
粟野川	呉ケ畑川	下関市	左岸 下関市豊田町大字八道字紙漉第832番の 1地先 右岸 下関市豊田町大字八道字山の口第1176番の1地先	粟野川への合流点	2026/3/24	第153号
泉川	泉川	長門市	左岸 長門市油谷町大字伊上字板木山469番地先 右岸 長門市油谷町大字伊上字板木山470番地先	河口	2026/3/24	第159号
浅井川	浅井川	長門市	左岸 長門市油谷町大字伊上字上山711番地先 右岸 長門市油谷町大字伊上字上山688番地先	河口	2026/3/24	第153号
浅井川	干ケ場川	長門市	左岸 長門市油谷町大字伊上字上稗田1104番地先 右岸 長門市油谷町大字伊上字上稗田1099番地先	浅井川への合流点	2026/3/24	第153号
掛淵川	掛淵川	長門市	左岸 長門市日置町大字日置中字木屋第106番の1地先 右岸 長門市日置町大字日置中石原迫第93番地先	河口	2026/3/24	第157号
掛淵川	大坊川	長門市	左岸 長門市油谷町大字河原字邊部第62番地先 右岸 長門市油谷町大字河原字邊部第63番地先	掛淵川への合流点	2026/3/24	第157号
掛淵川	阿惣川	長門市	左岸 長門市油谷町大字河原字阿惣ケ浴829番 1地先 右岸 長門市油谷町大字河原字滝落829番地先	大坊川への合流点	2026/3/24	第153号
掛淵川	堀江川	長門市	左岸 長門市油谷町大字新別名字花勝負第 584番地先 右岸 長門市油谷町大字新別名字花勝負第 583番地先	掛淵川への合流点	2026/3/24	第153号
掛淵川	久富川	長門市	左岸 長門市油谷町大字久富字牛地口1785番地先 右岸 長門市油谷町大字久富字川平山294番地の2地先	掛淵川への合流点	2026/3/24	第153号
掛淵川	亀田川	長門市	左岸 長門市油谷町大字久富字滝ケ浴432番地先 右岸 長門市油谷町大字久富字上丸山419番地先	久富川への合流点	2026/3/24	第153号

水系	河川名	水防管理者	上流端	下流端	告示年月日	告示番号
掛淵川	黒川	長門市	左岸 長門市日置町大字日置上字大迎5078番地先(天下川合流点から) 右岸 長門市日置町大字日置上字山崎4502番地の2地先	掛淵川への合流点	2026/3/24	第153号
掛淵川	炭床川	長門市	左岸 長門市日置町大字野田字大丸尾1507番地先 右岸 長門市日置町大字野田字道近64番地先	黒川への合流点	2026/3/24	第153号
掛淵川	滑川	長門市	左岸 長門市日置町大字日置上字原田562番地先 右岸 長門市日置町大字日置上字南大坪616番地先	掛淵川への合流点	2026/3/24	第153号
小田川	小田川	長門市	左岸 長門市油谷町大字後畑字上ノ甲334番地先 右岸 長門市油谷町大字後畑字宮ノ本3797番地	河口	2026/3/24	第153号
本郷川	本郷川	長門市	左岸 長門市油谷町大字向津具下字野中4581番 1地先 右岸 長門市油谷町大字向津具下字野中4579番 1地先	河口	2026/3/24	第153号
走下川	走下川	長門市	左岸 長門市西深川字北浦ケロ1549番の2地先 右岸 長門市西深川字北かむケロ1550番地先	河口	2026/3/24	第153号
深川川	深川川	長門市	左岸 長門市真木字乙井手498番1地先 右岸 長門市真木字尾崎445番地先	河口	2026/3/24	第159号
深川川	大河内川	長門市	左岸 長門市渋木字坂水197番1地先 右岸 長門市渋木字岩瀬戸103番1地先	深川川への合流点	2026/3/24	第153号
深川川	大寧寺川	長門市	左岸 長門市大字深川湯本字柿木原1141番地先 右岸 長門市大字深川湯本字柿木原1139番地	深川川への合流点	2026/3/24	第153号
深川川	大地川	長門市	左岸 長門市大字渋木字木津第 3427番地先 右岸 長門市大字渋木字横川第 1473番地先	深川川への合流点	2026/3/24	第153号
浅田川	浅田川	長門市	左岸 長門市三隅町大字三隅下字子ケ台第2194番地先 右岸 長門市三隅町大字三隅下字一里塚第2005番地先	河口	2026/3/24	第153号
三隅川	三隅川	長門市	左岸 長門市三隅町大字三隅上字人墓7番の1地先 右岸 長門市三隅町大字三隅上字人墓6番の1地先	河口	2026/3/24	第159号
三隅川	姫田川	長門市	左岸 長門市三隅町大字三隅中字河内原2351番の1地先 右岸 長門市三隅町大字三隅中字河	三隅川への合流点	2026/3/24	第153号
三隅川	辻並川	長門市	左岸 長門市三隅町大字三隅中字足河内279番20地先 右岸 長門市三隅町大字三隅中字足河内280番地先	三隅川への合流点	2026/3/24	第153号
三隅川	追分川	長門市	左岸 長門市三隅町大字三隅上字銭神2886番の1地先 右岸 長門市三隅町大字三隅上字銭神2877番の2地先	三隅川への合流点	2026/3/24	第153号
三見川	三見川	萩市	左岸 萩市三見字梅ノ木739番地先 右岸 萩市三見字梅ノ木1302番地先	河口	2026/3/24	第153号
大谷川	大谷川	萩市	左岸 萩市見島字大谷590番3地先 右岸 萩市見島字大谷590番3地先	河口	2026/3/24	第153号
阿武川	阿武川	山口市 萩市	左岸 山口市阿東町大字嘉年上字石桧2017番地先 右岸 山口市阿東町大字嘉年上字宮本田2011番地先	河口	2026/3/24	第154号
阿武川	新川	萩市	左岸 萩市大字椿東字上鶴江(阿武川分流点から) 右岸 萩市大字椿東字雁島(阿武川分流点から)	河口	2026/3/24	第153号

水系	河川名	水防管理者	上流端	下流端	告示年月日	告示番号
阿武川	月見川	萩市	左岸 萩市大字椿東字新道第1564番地先 右岸 萩市大字椿東字松本市第2391番地先	阿武川への合流点	2026/3/24	第153号
阿武川	橋本川	萩市	左岸 萩市大字椿字六本松(阿武川分流点から) 右岸 萩市大字川島字川島(阿武川分流点から)	河口	2019/1/18	第4号
阿武川	玉江川	萩市	左岸 萩市大字山田字寺田2884番地先 右岸 萩市大字山田字中河内3430番地先(後藤川合流点)	橋本川への合流点	2019/1/18	第4号
阿武川	大屋川	萩市	左岸 萩市大字椿字大谷1500 番の1地先 右岸 萩市大字椿字大谷1499番地先	橋本川への合流点	2026/3/24	第153号
阿武川	小松江川	萩市	左岸 萩市大字椿字小迫2147番地先 右岸 萩市大字椿字沖田2146番地先	大屋川への合流点	2026/3/24	第153号
阿武川	立野川	萩市	左岸 萩市川上村字横坂落合2043番地先 右岸 萩市川上村字横坂1972番地先	阿武川への合流点	2026/3/24	第153号
阿武川	明木川	萩市	左岸 萩市旭村大字明木字山下第1418番の1地先 右岸 萩市旭村大字明木字豆伝防第1407番の1地先	阿武川への合流点	2026/3/24	第154号
阿武川	一升谷川	萩市	左岸 萩市旭村大字明木字野口434番地先 右岸 萩市旭村大字明木字野口47番の1地先	明木川への合流点	2026/3/24	第153号
阿武川	惣田川	萩市	左岸 萩市大字山田字東上原2150番地先 右岸 萩市大字山田字東上原2150番地先	明木川への合流点	2026/3/24	第153号
阿武川	桑ノ木川	萩市	左岸 萩市大字山田字善生924番地先 右岸 萩市大字山田字善生909番地先	惣田川への合流点	2026/3/24	第153号
阿武川	小野山川	萩市	左岸 萩市旭村大字明木字古戦場平畑553番地先 右岸 萩市旭村大字明木字古戦場 552番地の2地先(同前川合流点)	明木川への合流点	2026/3/24	第153号
阿武川	遠谷川	萩市	左岸 萩市川上村字洗谷口4721番地先 右岸 萩市川上村字洗谷口5636番地先	阿武川への合流点	2026/3/24	第153号
阿武川	佐々並川	萩市	左岸 萩市旭村大字佐々並字長通4977番地先 右岸 萩市旭村大字佐々並字小松の元5202番地先	阿武川への合流点	2026/3/24	第153号
阿武川	舞谷川	萩市	左岸 萩市旭村大字佐々並字広かぶり756番1地先 右岸 萩市旭村大字佐々並字飯ノ山822番地先	佐々並川への合流点	2026/3/24	第153号
阿武川	浅ヶ谷川	萩市	左岸 萩市旭村大字佐々並字浅ケ谷214番地先 右岸 萩市旭村大字佐々並字浅ケ谷393番地先	佐々並川への合流点	2026/3/24	第153号
阿武川	小松ケ谷川	萩市	左岸 萩市旭村大字佐々並字小松ケ谷2278番地先 右岸 萩市旭村大字佐々並字小松ケ谷2277番地先	佐々並川への合流点	2026/3/24	第153号
阿武川	日南瀬川	萩市	左岸 萩市旭村大字佐々並字堤ノ下 434番の2地先 右岸 萩市旭村大字佐々並字津免多水418番地	佐々並川への合流点	2026/3/24	第153号
阿武川	黒ケ谷川	萩市	左岸 萩市旭村大字佐々並字黒ケ谷1449番地先 右岸 萩市旭村大字佐々並字黒ケ谷4038番地先	佐々並川への合流点	2026/3/24	第153号
阿武川	後畑川	萩市	左岸 萩市旭村大字佐々並字後畑1420番の1地先 右岸 萩市旭村大字佐々並字後畑 3909番地	黒ケ谷川への合流点	2026/3/24	第153号

水系	河川名	水防管理者	上流端	下流端	告示年月日	告示番号
阿武川	成川川	萩市	左岸 萩市旭村大字佐々並字打道3315番の1地先 右岸 萩市旭村大字佐々並字成川河内東1214番地先	佐々並川への合流点	2026/3/24	第153号
阿武川	開作川	萩市	左岸 萩市旭村大字佐々並字北河内1879番の9地先 右岸 萩市旭村大字佐々並字開作西平1861番地先	佐々並川への合流点	2026/3/24	第153号
阿武川	高津川	萩市	左岸 萩市旭村大字佐々並字下引明4632番地先 右岸 萩市旭村大字佐々並字馬神4564番の1地先	佐々並川への合流点	2026/3/24	第153号
阿武川	佐々連川	萩市	左岸 萩市福栄村大字福井下字両水2715番地先(蕪根川合流点から) 右岸 萩市福栄村大字福井下字両水2751番地の1地先(同上)	阿武川への合流点	2026/3/24	第153号
阿武川	麦谷川	山口市 萩市	左岸 萩市福栄村大字福井上字総代畑1846番地先 右岸 萩市福栄村大字福井上字5168番地先	阿武川への合流点	2026/3/24	第153号
阿武川	井手ケ迫川	萩市	左岸 萩市福栄村大字福井上字流田3841番地先 右岸 萩市福栄村大字福井上字流田3840番の1地先	麦谷川への合流点	2026/3/24	第153号
阿武川	平わらび川	萩市	左岸 萩市福栄村大字福井上字道願寺4127番地先 右岸 萩市福栄村大字福井上字道願寺4111番地先	井手ケ迫川への合流点	2026/3/24	第153号
阿武川	蔵目喜川	山口市 萩市	左岸 萩市むつみ村大字片俣字柏木555番地先 右岸 萩市むつみ村大字片俣字柏木555番地先	阿武川への合流点	2026/3/24	第154号
阿武川	赤松川	山口市	左岸 山口市阿東町大字蔵目喜字奥赤松360番地先 右岸 山口市阿東町大字蔵目喜字奥赤松359番地先	蔵目喜川への合流点	2026/3/24	第153号
阿武川	白井谷川	山口市	左岸 山口市阿東町大字蔵目喜字四郎殿舎1498番地先 右岸 山口市阿東町大字蔵目喜字四郎殿舎1498番地先	蔵目喜川への合流点	2026/3/24	第153号
阿武川	長尾川	萩市	左岸 萩市福栄村大字紫福字大境 4178番の1地先 右岸 萩市福栄村大字紫福字大境 4174番地先	蔵目喜川への合流点	2026/3/24	第153号
阿武川	尾ノ坂川	萩市	左岸 萩市むつみ村大字吉部上字西畑130番地先 右岸 萩市むつみ村大字吉部上字西畑130番地先	蔵目喜川への合流点	2026/3/24	第153号
阿武川	惣津川	萩市	左岸 萩市むつみ村大字吉部上字小迫2991番地先 右岸 萩市むつみ村大字吉部上字なめらが元3780番地3地先	蔵目喜川への合流点	2026/3/24	第153号
阿武川	藤目谷川	萩市	左岸 萩市むつみ村大字吉部上字藤目谷 1097番地先 右岸 萩市むつみ村大字吉部上字藤目谷1097番地先	蔵目喜川への合流点	2026/3/24	第153号
阿武川	後井川	萩市	左岸 萩市むつみ村大字吉部上字山ノ田3959番の3地先 右岸 萩市むつみ村大字吉部上字山ノ田3959番の3地先	蔵目喜川への合流点	2026/3/24	第153号
阿武川	金拳川	萩市	左岸 萩市むつみ村大字高佐上字金拳2463番地先 右岸 萩市むつみ村大字高佐上字金拳2470番地先	後井川への合流点	2026/3/24	第153号
阿武川	江舟川	山口市 萩市	左岸 萩市川上村字上ケ原3826番地先 右岸 萩市川上村字上ケ原3820番地先	阿武川への合流点	2026/3/24	第153号
阿武川	野戸呂川	山口市 萩市	左岸 萩市川上村字野戸呂4040地先 右岸 萩市川上村字野戸呂4040番地先	阿武川への合流点	2026/3/24	第153号
阿武川	中の谷川	萩市	左岸 萩市川上村字中の谷3975番の1地先 右岸 萩市川上村字中の谷3975番の1地先	野呂川への合流点	2026/3/24	第153号

水系	河川名	水防管理者	上流端	下流端	告示年月日	告示番号
阿武川	北畠川	萩市	左岸 萩市川上村字奥北畠3992番の 2地先 右岸 萩市川上村字奥北畠3991番の3地先	野呂川への合流点	2026/3/24	第153号
阿武川	月の木川	萩市	左岸 萩市川上村字野地4041番の1地先 右岸 萩市川上村字野地 4041 番の 1地先	野呂川への合流点	2026/3/24	第153号
阿武川	生雲川	山口市 萩市	左岸 山口市阿東町大字生雲西分字長戸呂1760番13地先 右岸 山口市阿東町大字生雲西分字	阿武川への合流点	2026/3/24	第154号
阿武川	奥沢田川	山口市	左岸 山口市阿東町大字生雲中字奥沢田1367番地先 右岸 山口市阿東町大字生雲中字奥沢田2263番地先	生雲川への合流点	2026/3/24	第153号
阿武川	谷川	山口市	左岸 山口市阿東町大字生雲中字堂ケ浴58番の1地先 右岸 山口市阿東町大字生雲中字堂ケ浴58番の1地先	生雲川への合流点	2026/3/24	第153号
阿武川	正地川	山口市	左岸 山口市阿東町大字生雲西分字正地1827番地先 右岸 山口市阿東町大字生雲西分字正地1652番の1地先	生雲川への合流点	2026/3/24	第153号
阿武川	矢柱川	山口市	左岸 山口市阿東町大字生雲西分字滑台1809番の5地先 右岸 山口市阿東町大字生雲西分字五平1316番地先	生雲川への合流点	2026/3/24	第153号
阿武川	田野川	山口市	左岸 山口市阿東町大字生雲西分字梨原1791番の8地先 右岸 山口市阿東町大字生雲西分字梨原491番の2地先	生雲川への合流点	2026/3/24	第153号
阿武川	入谷川	山口市	左岸 山口市阿東町大字生雲西分字長通り 1263番地先 右岸 山口市阿東町大字生雲西分字長通り277番の1地先	生雲川への合流点	2026/3/24	第153号
阿武川	篠目川	山口市	左岸 山口市阿東町大字篠目字台河内1696番地先(見付川合流点から) 右岸 山口市阿東町大字篠目字下林2481番地先(見付川合流点から)	阿武川への合流点	2026/3/24	第153号
阿武川	三谷川	山口市	左岸 山口市阿東町大字生雲東分字中大谷第2022番地先 右岸 山口市阿東町大字生雲東分字中大谷第2230番地先	阿武川への合流点	2026/3/24	第153号
阿武川	朴川	山口市	左岸 山口市阿東町大字地福下字赤迫第3007番地先 右岸 山口市阿東町大字地福下字中の久保第2314番地先	阿武川への合流点	2026/3/24	第153号
阿武川	熊ケ瀬川	山口市	左岸 山口市阿東町大字地福上字宮ノ原643番 1地先 右岸 山口市阿東町大字地福字市 710番5地先	阿武川への合流点	2026/3/24	第153号
阿武川	長谷川	山口市	左岸 山口市阿東町大字地福上字地吉口第 617番地先 右岸 山口市阿東町大字地福上字中小山1716番地先	阿武川への合流点	2026/3/24	第153号
阿武川	下谷川	山口市	左岸 山口市阿東町大字徳佐下字山崎第11の22番地先 右岸 山口市阿東町大字徳佐下字山崎第11の35番地先	阿武川への合流点	2026/3/24	第153号
阿武川	市川	山口市	左岸 山口市阿東町大字徳佐中字南迫口1577番の3地先 右岸 山口市阿東町大字徳佐中字南迫口1578番の6地先	阿武川への合流点	2026/3/24	第153号
阿武川	沖田川	山口市	左岸 山口市阿東町大字徳佐上字鹿堀1393番地先 右岸 阿武 郡阿東町大字徳佐上字大坪1225番地先	阿武川への合流点	2026/3/24	第153号
阿武川	市場川	山口市	左岸 山口市阿東町大字徳佐上字弘安4253番の3地先 右岸 山口市阿東町大字徳佐上字塩田3394番地先	沖田川への合流点	2026/3/24	第153号
阿武川	不幸寺川	山口市	左岸 山口市阿東町大字徳佐上字半久380番の7地先 右岸 山口市阿東町大字徳佐上字半久380番の1地先	沖田川への合流点	2026/3/24	第153号

水系	河川名	水防管理者	上流端	下流端	告示年月日	告示番号
阿武川	油免川	山口市	左岸 山口市阿東町大字嘉年下字寺屋敷1671番の1地先 右岸 山口市阿東町大字嘉年下字寺屋敷2763番地先	阿武川への合流点	2026/3/24	第153号
阿武川	井戸川	山口市	左岸 山口市阿東町大字嘉年下字潜木495番1地先 右岸 山口市阿東町大字嘉年下字大番557番地先	阿武川への合流点	2026/3/24	第153号
庄屋川	庄屋川	萩市	左岸 萩市福栄村大字黒川字宮の前866番地先 右岸 萩市福栄村大字黒川字宮の前865番地先	河口	2026/3/24	第153号
大井川	大井川	萩市 阿武町	左岸 萩市阿武町大字福田字持溝 1215番地先 右岸 萩市阿武町大字福田字松ノ木1147番地先	河口	2026/3/24	第159号
大井川	猪之熊川	萩市	左岸 萩市大井字帯田 3805番の3地先 右岸 萩市大井字帯田 3805番の2地先	大井川への合流点	2026/3/24	第153号
大井川	奈口川	萩市	左岸 萩市大井字切崎 862番地先 右岸 萩市大井字切崎 861番地先	大井川への合流点	2026/3/24	第153号
大井川	福井川	萩市	左岸 萩市福栄村大字福井字月木田第1317番地の1地先 右岸 萩市福栄村大字福井字石原第1329番地先	大井川への合流点	2026/3/24	第153号
大井川	桜川	萩市	左岸 萩市福栄村大字福井下字両水第1092番地先 右岸 萩市福栄村大字福井下字田中第1164番地先	福井川への合流点	2026/3/24	第153号
大井川	殿川川	萩市	左岸 萩市むつみ村大字吉部下字殿川第 2151番地先 右岸 阿武 郡むつみ村大字吉部下字開作第2756番の1地先	大井川への合流点	2026/3/24	第153号
大井川	堀越川	萩市	左岸 萩市福栄村大字紫福字下小滝485番地先 右岸 萩市福栄村大字紫福字下東屋364番地先	大井川への合流点	2026/3/24	第153号
大井川	松の木川	阿武町	左岸 萩市阿武町大字宇生賀字下中地第2976番地先 右岸 萩市阿武町大字宇生賀字下中地第2975番地先	大井川への合流点	2026/3/24	第153号
大井川	宇生賀川	阿武町	左岸 萩市阿武町大字宇生賀字上土井沖第1662番地先 右岸 萩市阿武町大字宇生賀字中沖第861番地先	大井川への合流点	2026/3/24	第153号
郷川	郷川	阿武町	左岸 萩市阿武町大字奈古字床並第2番地先 右岸 萩市阿武町大字奈古字鍛冶原第14の1番地先	河口	2020/10/27	第371号
郷川	奈古谷川	阿武町	左岸 萩市阿武町大字奈古字下奈古谷1629番地先 右岸 萩市阿武町大字奈古字下奈古谷1627番地先	郷川への合流点	2026/3/24	第153号
木与川	木与川	阿武町	左岸 萩市阿武町大字木与字五郎丸416番の2地先 右岸 萩市阿武町大字木与字中枝 460番地先	河口	2026/3/24	第153号
宇田川	宇田川	阿武町	左岸 萩市阿武町大字宇田字上屋敷1805番地先 右岸 萩市阿武町大字宇田字今浦 1362番地先	河口	2026/3/24	第153号
宇田川	つづら川	阿武町	左岸 萩市阿武町大字宇田字水穴 9 54番地先 右岸 萩市阿武町大字宇田字水穴 958番地先	宇田川への合流点	2026/3/24	第153号
白須川	白須川	阿武町	左岸 萩市阿武町大字惣郷字白須西平553番地先 右岸 萩市阿武町大字惣郷字覚明 979番地先	河口	2026/3/24	第153号
まてかた川	まてかた川	萩市	左岸 萩市須佐町大字須佐字浴 601番地先 右岸 萩市須佐町大字須佐字浴 602番地先	河口	2026/3/24	第153号

水系	河川名	水防管理者	上流端	下流端	告示年月日	告示番号
須佐川	須佐川	萩市	左岸 萩市須佐町大字須佐字丸山74番の1地先 右岸 萩市須佐町大字須佐字小原79番地先	河口	2026/3/24	第158号
須佐川	唐津川	萩市	左岸 萩市須佐町大字須佐字出合3234番地先 右岸 阿武 郡須佐町大字須佐字八平田3232番地先	須佐川への合流点	2026/3/24	第153号
津田川	津田川	萩市	左岸 萩市須佐町大字須佐字岡田第5686番地先 右岸 萩市須佐町大字須佐字岡田第5688番地先	河口	2026/3/24	第153号
江津川	江津川	萩市	左岸 萩市須佐町大字須佐字堂ケ原2348番の1地先 右岸 萩市須佐町大字須佐字春巻 2430番の1地先	河口	2026/3/24	第153号
田万川	田万川	萩市	左岸 萩市須佐町大字弥富上字坂根1772番地先 右岸 萩市須佐町大字弥富上字開作1780番地先	河口	2026/3/24	第158号
田万川	市味川	萩市	左岸 萩市田万川町大字下田万字魚切3772番地先 右岸 萩市田万川町大字下田万字魚切3774番地先	田万川への合流点	2026/3/24	第153号
田万川	稗田川	萩市	左岸 萩市田万川町大字下田万字石ケ休 991番地先 右岸 萩市田万川町大字下田万字石ケ休 2632番地先	田万川への合流点	2026/3/24	第153号
田万川	松崎川	萩市	左岸 萩市田万川町大字下田万字東明間2257番地先 右岸 萩市田万川町大字下田万字西明間849番地先	田万川への合流点	2026/3/24	第153号
田万川	丸山川	萩市	左岸 萩市田万川町大字上田万字道谷2381番地先 右岸 萩市田万川町大字下田万字道谷2380番地先	田万川への合流点	2026/3/24	第153号
田万川	大山田川	萩市	左岸 萩市田万川町大字下小川字岡田4262番地の1地先(海坂川合流点から) 右岸 萩市田万川町大字下小川字上原4467番地先(同上)	田万川への合流点	2026/3/24	第153号
田万川	保田川	萩市	左岸 萩市田万川町大字下小川字遠地平2102番地先 右岸 萩市田万川町大字下小川字堂ケ原2110番地先	大山田川への合流点	2026/3/24	第153号
田万川	大浴川	萩市	左岸 萩市田万川町大字中小川字大浴口1841番地先 右岸 萩市田万川町大字中小川字勝負ケ浴1832番地先	田万川への合流点	2026/3/24	第153号
田万川	原中川	萩市	左岸 萩市大字上小川西分字榎原1280番2地先 右岸 萩市大字上小川西分字隣ノ前1213番地先	田万川合流点	2020/10/27	第371号
田万川	宇谷川	萩市	左岸 萩市田万川町大字上小川東分 （広谷川合流点から) 右岸 萩市田万川町大字上小川東分(広谷川合流点から)	原中川への合流点	2026/3/24	第153号
田万川	大江後川	萩市	左岸 萩市田万川町大字上小川西分字広乙3624番地先 右岸 萩市田万川町大字上小川西分字広乙2080番地先	原中川への合流点	2026/3/24	第153号
田万川	市丸川	萩市	左岸 萩市田万川町大字上小川西分字北河内東平4221番地先 右岸 萩市田万川町大字上小川西分字北河内西平4159番地先	大江後川への合流点	2026/3/24	第153号
田万川	鈴野川	萩市	左岸 萩市須佐町大字鈴野川字森田ケウツ279番地先 右岸 萩市須佐町大字鈴野川字森下188番地の1地先	田万川への合流点	2026/3/24	第153号
田万川	田別当川	萩市 阿武町	左岸 萩市須佐町大字弥富上字石ケ休28番の2地先 右岸 萩市阿武町大字福田上字金町3007番地先	田万川への合流点	2026/3/24	第153号
田万川	楢木川	萩市	左岸 萩市須佐町大字弥富上字下大坪1263番地先 右岸 萩市須佐町大字弥富上字郷 6201番地先	田万川への合流点	2026/3/24	第153号

付表3　高潮浸水想定区域一覧表

海岸名	水防管理者	起点	終点	告示年月日	告示番号
山口北沿岸	萩市	島根県界	阿武町北境	R7.6.3	第185号
		阿武町南境	長門市境		
	阿武町	萩市須佐南境	萩市大井北境		
	長門市	萩市境	下関市境		
	下関市	長門市境	下関市豊浦町南境界		
山口南沿岸	下関市	下関市豊浦町南境界	山陽小野田市境	R4.5.24	第145号
	山陽小野田市	下関市境	宇部市境		
	宇部市	山陽小野田市境	山口市境		
	山口市	宇部市境	防府市境		
	防府市	山口市境	周南市境		
	周南市	防府市境	下松市境		
	下松市	周南市境	光市境		
	光市	下松市境	田布施町境		
	田布施町	光市境	平生町境		
	平生町	田布施町境	上関町境		
	上関町	平生町境	柳井市境		
	柳井市	上関町境	岩国市境		
	周防大島町	-	-		
	岩国市	柳井市境	和木町境		
	和木町	岩国市境	広島県界		

付表４　水位観測所一覧表

知事が水防警報を発表する河川（水位周知河川）

番号	水系名	河川名	キロ程	観測所名	所管	管内	位置	水防団待機水位	氾濫注意水位	避難判断水位	氾濫危険水位	堤防高 左岸	堤防高 右岸	水防警報との関連 対応する水防警報発令区間	水防警報との関連 対象市町	番号
1	錦川	錦川	39.2	宮ノ串水位局	山口県	岩国	岩国市美川町四馬神1046番1	3.5	5.1	－	6.4	10.8	10.3	新川向橋下流250m～渡里橋下流500mまで	岩国市	1
2	錦川	錦川	42.7	出合水位局	山口県	岩国	岩国市錦町府谷	3.7	4.8	－	4.9	11.5	14.1	宇佐川合流点～新川向橋下流250mまで	岩国市	2
3	錦川	錦川	45.5	広瀬水位局	山口県	岩国	岩国市錦町広瀬	2.5	3.7	－	5.6	6.8	6.0	広瀬橋～広瀬新橋まで	岩国市	3
4	錦川	生見川	8.6	鮎谷雨量水位局	山口県	岩国	岩国市美和町鮎谷	1.8	2.5	－	2.6	7.6	6.0	二反田橋～鮎谷橋まで	岩国市	4
5	錦川	本郷川	11.5	本郷橋水位局	山口県	岩国	岩国市本郷町大字本郷2106-1	1.5	2.6	－	3.6	5.4	4.4	本郷橋～美郷橋下流80mまで	岩国市	5
6	錦川	本郷川	19.6	小壁水位局	山口県	岩国	岩国市美川町小川字小壁	2.5	3.4	－	3.5	6.1	6.5	尾崎橋～錦川合流点まで	岩国市	6
7	錦川	宇佐川	2.0	出市水位局	山口県	岩国	岩国市錦町府谷十王151地先	1.7	2.5	－	2.6	9.6	6.1	細共橋下流800m～錦川合流点まで	岩国市	7
8	錦川	宇佐川	8.9	乙女峡水位局	山口県	岩国	岩国市錦町深川字小山東	1.3	2.1	－	3.0	6.3	－	上須川橋～細共橋下流800mまで	岩国市	8
9	平田川	平田川	1.2	南岩国雨量水位局	山口県	岩国	岩国市南岩国3-3地先	1.7	2.0	－	2.3	4.6	4.4	二級河川上流端～河口まで	岩国市	9
10	由宇川	由宇川	1.0	平和橋雨量水位局	山口県	岩国	岩国市由宇町柏原5633-1	1.7	2.2	－	2.8	4.5	3.8	柳井市境～河口まで	岩国市	10
11	島田川	島田川	17.0	筏場水位局	山口県	岩国	岩国市周東町差川	1.9	2.9	－	3.4	9.4	6.6	東川合流点～差川橋まで	岩国市	11
12	島田川	島田川	20.0	米川水位局	山口県	岩国	岩国市周東町大字西長野字沖原592地先	1.9	2.9	－	3.0	7.8	6.4	東川合流点～差川橋まで	岩国市	12
13	島田川	東川	1.6	川上水位局	山口県	岩国	岩国市周東町大字下久原字松崎484-1地先	0.9	1.2	－	1.3	4.2	4.3	風止橋下流430m～島田川合流点まで	岩国市	13
14	屋代川	屋代川	1.5	屋代橋水位局	山口県	柳井	周防大島町大字西屋代2572-7	1.0	1.6	－	2.2	4.2	4.3	屋代ダム～河口まで	周防大島町	14
15	三蒲川	三蒲川	0.5	三蒲水位局	山口県	柳井	周防大島町大字西三蒲字山下1683-5	1.4	1.8	－	2.7	3	2.8	河鶴橋上流210m～河口まで	周防大島町	15
16	宮崎川	宮崎川	0.4	宮崎川雨量水位局	山口県	柳井	周防大島町大字久賀字鳥井本1111-1	1.3	2.0	－	2.9	3.2	3.2	横田下橋～河口まで	周防大島町	16
17	宮川	宮川	0.1	宮川水位局	山口県	柳井	周防大島町大字西安下庄後宮2648－3	0.9	1.4	－	2.0	2.5	2.4	二級河川上流端～河口まで	周防大島町	17
18	土穂石川	土穂石川	3.0	新庄水位局	山口県	柳井	柳井市新庄	1.7	1.8	－	1.9	2.2	2.3	二級河川上流端～河口まで	柳井市	18
19	柳井川	柳井川	2.0	柳商橋雨量水位局	山口県	柳井	柳井市柳井字尾尻3800-4	1.8	2.5	－	2.6	3.7	2.7	井向川合流点～河口まで	柳井市	19
20	柳井川	柳井川	3.5	落合水位局	山口県	柳井	柳井市柳井落合	1.3	2.0	－	3.3	3.4	3.9	石井ダム～井向川合流点まで	柳井市	20
21	大内川	大内川	2.0	大内川水位局	山口県	柳井	平生町大字平生村字平堤137-5	0.8	1.1	－	1.9	2.6	2.5	二級河川上流端～河口まで	平生町	21
22	田布施川	田布施川	2.2	下田布施水位局	山口県	柳井	田布施町大字下田布施3590	2.2	2.7	－	4.2	6.5	6.1	光市境～河口まで	田布施町、平生町、柳井市	22
23	田布施川	炙川	3.0	炙川橋水位局	山口県	柳井	田布施町大字大波野字砂田343-3	0.8	1.0	－	1.1	3.0	3.1	二級河川上流端～田布施川合流点まで	柳井市、田布施町、平生町	23
24	錦川	錦川	81.0	小原水位局	山口県	周南	周南市大字長穂字小原	5.1	6.5	－	8.6	9.2	11.0	向道ﾀﾞﾑ～小原水位局まで	周南市	24
25	錦川	錦川	90.3	小泉雨量水位局	山口県	周南	周南市大字鹿野下一丁目	2.8	4.2	－	5.3	8.8	6.6	坂根川合流点～二俣橋まで	周南市	25
26	錦川	錦川	94.0	田原橋雨量水位局	山口県	周南	周南市大字鹿野下字秘尻藪1299-2地先	2.3	3.3	－	5.3	9.1	6.4	渋川合流点～坂根川合流点まで	周南市	26
27	錦川	錦川	96.0	柏原水位局	山口県	周南	周南市大字鹿野中柏原	1.9	2.9	－	4.0	5.5	6.2	大平橋下流650m～渋川合流点まで	周南市	27
28	錦川	渋川	2.0	城平雨量水位局	山口県	周南	周南市大字鹿野上堤	1.5	2.3	－	2.8	4.5	6.4	中国自動車道橋梁～錦川合流点まで	周南市	28
29	切戸川	切戸川	1.2	桜大橋水位局	山口県	周南	下松市東柳１丁目29番2号	1.1	1.4	－	1.5	3.3	3.9	切山川合流点～河口まで	下松市	29
30	平田川	平田川	1.0	平田雨量水位局	山口県	周南	下松市大字末武下718	0.8	1.1	－	1.2	2.4	2.3	花岡橋上流100m～河口まで	下松市	30
31	末武川	末武川	3.5	末武水位局	山口県	周南	下松市末武中	1.0	1.6	－	1.8	4.3	4.7	山陽自動車道橋梁～河口まで	下松市、周南市	31
32	末武川	末武川	14.0	温見雨量水位局	山口県	周南	下松市温見	1.5	2.0	－	2.8	3.2	3.3	米川小学校～中瀬橋まで	下松市	32
33	富田川	富田川	2.5	音羽雨量水位局	山口県	周南	周南市大字富田字橋本615	1.5	2.3	－	3.8	4.3	4.6	神代川合流点～河口まで	周南市	33

番号	水系名	河川名	キロ程	観測所名	所管	管内	位置	水防団待機水位	氾濫注意水位	避難判断水位	氾濫危険水位	堤防高 左岸	堤防高 右岸	水防警報との関連 対応する水防警報発令区間	水防警報との関連 対象市町	番号
34	富田川	富田川	5.2	川本水位局	山口県	周南	周南市大字上村字平山	1.5	1.7	－	2.3	3.2	2.6	川上ダム～神代川合流点まで	周南市	34
35	夜市川	夜市川	6.0	下佐畑橋水位局	山口県	周南	周南市大字戸田字下佐畑東4667地先	1.3	1.9	－	2.0	3.8	3.0	柳橋上流800m～JR山陽本線橋梁まで	周南市	35
36	夜市川	夜市川	2.1	夜市水位局	山口県	周南	周南市羽島2丁目1759-2	1.5	1.8	－	2.0	4.5	4.9	JR山陽本線橋梁～河口まで	周南市	36
37	西光寺川	西光寺川	1.0	西光寺川水位局	山口県	周南	周南市大字櫛ヶ浜字塩田379-1	0.9	1.5	－	1.6	2.6	2.7	二級河川上流端～河口まで	周南市	37
38	佐波川	島地川	14.0	和田水位局	国土交通省	周南	周南市大字垰字四熊出1435	3.3	3.4	－	4.7	6.2	5.2	夏切橋上流200m～市境まで	周南市	38
39	馬刀川	馬刀川	2.1	馬刀川水位局	山口県	防府	防府市敷山町1-1	0.5	0.9	－	1.0	2.0	1.9	切石橋～河口まで	防府市	39
40	柳川	柳川	1.5	柳川水位局	山口県	防府	防府市大字江泊1804-4地先	1.1	1.7	－	1.8	4.5	4.0	二級河川上流端～河口まで	防府市	40
41	佐波川	島地川	7.0	島地水位局	山口県	防府(山口)	山口市徳地字大畠121-2	1.6	2.6	－	2.9	5.5	5.4	市境～下畑まで、伏野上～佐波川合流点まで	山口市	41
42	南若川	南若川	4.3	四辻水位局	山口県	防府(山口)	山口市鋳銭司字大村5901-3地先	1.2	1.7	－	2.0	7.7	7.8	大蔵橋～河口まで	山口市	42
43	椹野川	一の坂川	3.5	木町水位局	山口県	防府(山口)	山口市水の上町	1.5	2.3	－	3.4	5.3	4.2	一の坂ダム～椹野川合流点まで	山口市	43
44	幸之江川	今津川	1.3	上常盤橋水位局	山口県	防府(山口)	山口市江碕字城下金万4496-1地先	1.0	1.4	－	1.9	4.8	4.8	国道２号橋～幸之江川合流点まで	山口市	44
45	井関川	井関川	3.4	井関橋水位局	山口県	防府(山口)	山口市阿知須字小笹6453-2地先	1.6	2.0	－	2.4	3.2	3.2	新道下橋～河口まで	山口市	45
46	阿武川	阿武川	39.7	三谷雨量水位局	山口県	防府(山口)	山口市阿東生雲東分	2.3	3.4	－	4.6	5.3	5.7	荒瀬堰～篠目川合流点まで	山口市	46
47	阿武川	阿武川	46.2	用路雨量水位局	山口県	防府(山口)	山口市阿東地福上1225-5	1.5	2.5	－	4.1	5.1	6.1	鍋倉橋下流500m～荒瀬堰まで	山口市	47
48	阿武川	阿武川	52.0	朝早橋雨量水位局	山口県	防府(山口)	山口市阿東徳佐下1286番地1	1.3	2.0	－	2.7	4.4	3.9	福谷川合流点～鍋倉橋下流500mまで	山口市	48
49	阿武川	蔵目喜川	4.5	蔵目喜水位局	山口県	防府(山口)	山口市阿東蔵目喜	1.8	2.8	－	3.7	4.6	4.9	大山橋～白井谷川合流点まで	山口市	49
50	阿武川	生雲川	7.0	下地雨量水位局	山口県	防府(山口)	山口市阿東生雲中1662-3	2.0	2.8	－	4.0	5.9	5.9	二級河川上流端～柳瀬橋下流200mまで	山口市	50
51	厚東川	中川	3.5	中川水位局	山口県	宇部	宇部市大字中野開作70-2	1.4	1.9	－	2.6	3.6	3.2	二級河川上流端～梅田川合流点まで	宇部市	51
52	真締川	真締川	6.5	土田橋水位局	山口県	宇部	宇部市大字上宇部字下土田	1.0	1.5	－	2.0	3.2	3.3	市道高嶺中山線～河口まで	宇部市	52
53	有帆川	有帆川	4.0	有帆新橋水位局	山口県	宇部	山陽小野田市大字有帆字砂河原762番地3	1.7	2.8	－	5.0	6.5	6.6	霜田橋下流20m～河口まで	山陽小野田市	53
54	有帆川	有帆川	7.0	沖田水位局	山口県	宇部	宇部市大字船木字地京田	1.2	2.0	－	2.9	3.4	4.1	宗方堰～霜田橋下流20mまで	宇部市	54
55	有帆川	有帆川	13.5	土井水位局	山口県	宇部	宇部市大字西万倉字不動	1.5	2.1	－	3.4	4.2	4.3	県道伊佐地橋上流400m～宗方堰まで	宇部市	55
56	厚狭川	厚狭川	7.0	厚狭大橋水位局	山口県	宇部	山陽小野田市大字郡字加藤168番地1	1.8	3.1	－	4.5	6.8	6.7	随行川合流点～河口まで	山陽小野田市	56
57	厚東川	厚東川	38.5	岩永雨量水位局	山口県	宇部（美祢）	美祢市秋芳町中下郷字山川	1.7	2.2	－	3.6	5.7	4.6	平野橋～山口秋吉台公園自動車道線下郷駐輪場まで	美祢市	57
58	厚東川	厚東川	49.5	信高橋水位局	山口県	宇部（美祢）	美祢市秋芳町嘉万字秀折台1512-48	1.0	1.5	－	1.6	4.9	4.8	半田橋～平野橋まで	美祢市	58
59	厚東川	大田川	14.6	綾木雨量水位局	山口県	宇部（美祢）	美祢市美東町綾木字五味ヶ原	1.6	2.6	－	3.3	5.3	5.4	桂坂川合流点～瀬々川橋まで	美祢市	59
60	厚狭川	厚狭川	27.7	美祢大橋雨量水位局	山口県	宇部（美祢）	美祢市大嶺町東分362番地1	2.0	3.0	－	4.6	5.0	5.0	重安橋下流120m～ＪＲ南大嶺駅まで	美祢市	60
61	木屋川	木屋川	4.6	吉田大橋水位局	山口県	下関	下関市大字吉田1251番地1	2.9	3.3	－	4.7	8.2	8.6	旧菊川町境～河口まで	下関市	61
62	神田川	神田川	1.3	神田橋水位局	山口県	下関	下関市清末千房二丁目55番地1地先	1.5	2.2	－	3.3	4.1	4.1	市道阿内一号橋～河口まで	下関市	62
63	武久川	武久川	2.0	武久水位局	山口県	下関	下関市幡生宮の下町1009-2地先	0.9	1.4	－	1.7	3.2	3.3	二級河川上流端～河口まで	下関市	63
64	綾羅木川	綾羅木川	3.0	観月橋水位局	山口県	下関	下関市大字綾羅木44番地3	3.0	3.5	－	5.8	6.5	6.6	石原橋～河口まで	下関市	64
65	川棚川	川棚川	1.5	葉中橋雨量水位局	山口県	下関	下関市豊浦町大字川棚6314番地先	1.4	2.0	－	2.7	4.4	5.0	上畔大橋上流850m～河口まで	下関市	65
66	友田川	友田川	2.3	友田水位局	山口県	下関	下関市大字蒲生野字坂本362-2	0.7	0.9	－	1.0	2.2	2.9	県道安生橋～河口まで	下関市	66
67	木屋川	木屋川	8.2	上大野水位局	山口県	下関	下関市菊川町上大野	2.0	3.3	－	4.0	8.1	8.2	湯の原ダム～旧下関市境まで	下関市	67

番号	水系名	河川名	キロ程	観測所名	所管	管内	位置	水防団待機水位	氾濫注意水位	避難判断水位	氾濫危険水位	堤防高 左岸	堤防高 右岸	水防警報との関連 対応する水防警報発令区間	水防警報との関連 対象市町	番号
68	木屋川	木屋川	18.0	石町水位局	山口県	下関	下関市豊田町石町	2.4	3.4	－	5.4	7.0	6.5	手洗堰～湯の原ダムまで	下関市	68
69	木屋川	木屋川	22.5	長正司水位局	山口県	下関	下関市豊田町大字殿敷1950	2.0	3.2	－	4.5	5.4	5.6	木屋川ダム～手洗堰まで	下関市	69
70	木屋川	田部川	0.5	田部雨量水位局	山口県	下関	下関市菊川町大字田部字川原704番地4地先	2.0	2.9	－	3.0	5.8	5.7	旧下関市境～木屋川合流点まで	下関市	70
71	粟野川	粟野川	6.0	宮迫雨量水位局	山口県	下関	下関市豊北町大字粟野字懸口2480番地1	1.8	2.6	－	2.7	6.4	6.4	才ヶ瀬橋上流600m～河口まで	下関市	71
72	粟野川	粟野川	14.0	田耕水位局	山口県	下関	下関市豊北町大字田耕字岩鼻4244番地の1地先	3.9	5.2	－	8.2	8.6	8.4	杢路子川上流1.3km～才ヶ瀬橋上流600mまで	下関市	72
73	木屋川	木屋川	36.6	大羽山雨量水位局	山口県	長門	長門市俵山字大羽山沖3940-9地先	1.9	2.3	－	3.4	3.8	4.2	俵山温泉～下関市豊田町境まで	長門市	73
74	泉川	泉川	0.5	泉川水位局	山口県	長門	長門市油谷伊上字五反田1823-2地先	1.0	1.5	－	2.4	3.4	3.1	岡～河口まで	長門市	74
75	掛淵川	掛淵川	3.4	芝崎水位局	山口県	長門	長門市油谷久富字神田1110-6地先	1.8	2.0	－	2.4	4.7	5.0	黒川合流点下流300m～河口まで	長門市	75
76	掛淵川	掛淵川	6.9	日置雨量水位局	山口県	長門	長門市日置上字南寄延6144-2地先	1.5	2.2	－	3.4	4.8	4.8	長門市畑～黒川合流点下流300mまで	長門市	76
77	掛淵川	大坊川	0.6	大坊橋水位局	山口県	長門	長門市油谷河原字大防1207-1地先	2.1	3.0	－	4.4	4.5	6.4	二ノ瀬橋～掛淵川合流点まで	長門市	77
78	深川川	深川川	1.0	深川雨量水位局	山口県	長門	長門市西深川字下川原3158地先	1.4	3.1	－	5.0	7.0	7.0	義隆橋～河口まで	長門市	78
79	深川川	深川川	5.9	湯本雨量水位局	山口県	長門	長門市深川湯本字湯端2290-3地先	1.2	1.6	－	2.0	3.4	2.9	四ノ瀬橋～義隆橋まで	長門市	79
80	三隅川	三隅川	2.8	三隅雨量水位局	山口県	長門	長門市三隅下字古屋敷529-1地先	1.8	2.4	－	2.9	5.4	5.1	大里川合流点～河口まで	長門市	80
81	阿武川	蔵目喜川	12.0	鈴倉雨量水位局	山口県	萩	萩市大字吉部上字奥野1129-1	1.6	2.3	－	2.5	5.2	3.9	御舟子川合流点～影畑まで、鈴倉橋～萩市境まで	萩市	81
82	阿武川	阿武川	5.8	中津江水位局	山口県	萩	萩市大字椿東字上津江	2.4	3.3	－	5.1	6.3	6.6	阿武川ダム～河口まで	萩市	82
		橋本川						2.4	3.3	－	5.1	6.3	6.6	阿武川分流点～河口まで	萩市	
83	阿武川	明木川	2.0	明木水位局	山口県	萩	萩市川上字宇津165番地	1.2	1.9	－	2.0	5.5	8.5	瓜作橋～阿武川合流点まで	萩市	83
84	阿武川	明木川	5.0	明木橋水位局	山口県	萩	萩市大字明木3453-1	1.3	1.7	－	2.1	3.0	3.8	金焼橋～瓜作橋まで	萩市	84
85	大井川	大井川	1.5	坂本水位局	山口県	萩	萩市大井1126	2.4	3.1	－	3.7	6.1	4.6	萩市大井迫田～河口まで	萩市	85
86	大井川	大井川	11.3	茶屋ヶ原水位局	山口県	萩	萩市大字紫福字五反田5952-1地先	1.7	2.6	－	4.2	5.2	5.0	西見橋上流500m～茶屋ヶ橋下流300m	萩市	86
87	須佐川	須佐川	0.5	龍背橋水位局	山口県	萩	萩市大字須佐4186	1.2	1.7	－	2.0	3.4	3.4	蛍橋～河口まで	萩市	87
88	田万川	田万川	3.0	椿橋雨量水位局	山口県	萩	萩市大字上田万ｶﾌｽ859-7	1.9	3.0	－	4.6	6.0	5.8	輪の音頭首工～河口まで	萩市	88
89	田万川	田万川	8.5	岡平水位局	山口県	萩	萩市大字下小川字松原上295-1	2.1	3.0	－	3.2	5.7	6.5	田添橋～輪の音頭首工まで	萩市	89
90	田万川	田万川	22.2	新市橋水位局	山口県	萩	萩市大字弥富下阿城1420-3	1.2	1.9	－	2.3	3.2	3.1	城ヶ谷～及谷川合流点まで	萩市	90
91	島田川	島田川	24.5	玖珂入南橋水位局	山口県	岩国	岩国市玖珂町有延5624-1	1.3	1.5	－	2.1	6.8	7.4	末元橋～東川合流点まで	岩国市	91
92	厚狭川	厚狭川	18.1	東厚保雨量水位局	山口県	宇部（美祢）	美祢市東厚保町川東字和田ノ沖1795番地1号	2.2	3.7	－	5.1	7.1	5.9	祖母ヶ河内橋～美祢市役所厚保出張所まで	美祢市	92
93	厚狭川	厚狭川	14.0	西厚保雨量水位局	山口県	宇部（美祢）	美祢市西厚保町本郷字大村沖216番地先	1.8	3.2	－	4.6	7.6	5.0	美祢市役所厚保出張所～山陽小野田市境まで	美祢市	93
94	阿武川	玉江川	0.9	玉江川水位局	山口県	萩	萩市大字山田字西奥玉江4530番地	1.4	1.5	－	1.9	2.9	3.0	二級河川上流端～橋本川合流点まで	萩市	94
95	椹野川	吉敷川	1.5	大歳水位局	山口県	防府(山口)	山口市朝田685番1	2.1	2.6	－	2.7	6.1	6.1	二級河川上流端～椹野川合流点まで	山口市	95
96	椹野川	前田川	0.6	前田橋水位局	山口県	防府(山口)	山口市吉敷下東3丁目1-1	1.1	1.5	－	1.6	3.6	3.7	二級河川上流端～錦川合流点まで	山口市	96
97	田万川	原中川	0.8	原中川水位局	山口県	萩	萩市上小川東分616	1.8	2.5	－	2.6	4.7	4.7	二級河川上流端～田万川合流点まで	萩市	97
98	郷川	郷川	2.2	新八幡橋水位局	山口県	萩	阿武郡阿武町奈古1069-1	1.3	1.8	－	1.9	5.0	5.8	二級河川上流端～河口まで	阿武町	98
99	椹野川	九田川	3.7	九田水位局	山口県	防府(山口)	山口市黒川1075番16	1.4	2.2	－	2.3	4.7	4.7	二級河川上流端～椹野川合流点まで	山口市	99

知事が水防警報を発表する河川（洪水予報河川）

番号	水系名	河川名	キロ程	観測所名	所管	管内	位置	水防団待機水位	氾濫注意水位	避難判断水位	氾濫危険水位	氾濫発生水位	堤防高 左岸	堤防高 右岸	水防警報との関連 対応する水防警報発令区間	水防警報との関連 対象市町	番号
100	錦川	錦川	6.5	臥龍橋水位局	山口県	岩国	岩国市大字錦見3203番地	3.5	4.2	4.8	5.3	5.8	9.1	9.6	行波橋～河口まで	岩国市	100
		門前川						3.5	4.2	4.8	5.3	5.8	9.1	9.6	錦川分派点～河口まで	岩国市	
101	錦川	錦川	17.5	錦橋水位局	山口県	岩国	岩国市大字杭名字船津6番地の2	2.7	3.8	3.9	4.3	_	9.3	7.5	行波橋～御庄川合流点まで	岩国市	101
102	錦川	錦川	31.0	南桑水位局	山口県	岩国	岩国市美川町南桑字滝の上3452番1	3.5	4.7	6.0	6.6	7.3	10.6	10.6	足谷川合流点～生見川合流点まで	岩国市	102
103	椹野川	椹野川	5.8	東津橋雨量水位局	山口県	防府（山口）	山口市小郡下郷字東津中2503地先	4.3	4.9	6.3	7.3	_	8.1	8.0	四十八瀬川合流点～河口まで	山口市	103
104	椹野川	椹野川	10.5	朝田水位局	山口県	防府（山口）	山口市朝田	3.1	3.8	5.0	6.1	6.7	7.3	7.9	吉敷川合流点～四十八瀬川合流点まで	山口市	104
105	椹野川	椹野川	15.5	豊年橋水位局	山口県	防府（山口）	山口市富田原町29-7	3.8	4.8	5.4	6.2	_	7.8	7.3	仁保川合流点～吉敷川合流点まで	山口市	105
106	椹野川	椹野川	17.0	鰐石雨量水位局	山口県	防府（山口）	山口市惣太夫町261-2	1.2	2.0	2.1	2.6	3.5	4.4	4.5	杖坂川合流点～仁保川合流点まで	山口市	106
107	椹野川	椹野川	22.0	宮野河原水位局	山口県	防府（山口）	山口市宮野上字西尾崎2387-4	2.1	2.5	2.7	3.2	_	4.3	4.2	杖坂川合流点～仁保川合流点まで	山口市	107
108	椹野川	仁保川	1.0	御堀橋水位局	山口県	防府（山口）	山口市大内御堀字下千坊4714-7	2.0	2.2	2.4	2.6	2.9	8.5	9.5	深野橋～椹野川合流点まで	山口市	108
109	厚東川	厚東川	7.0	末信橋水位局	山口県	宇部	宇部市大字末信字一の畝町997	3.9	4.6	4.7	5.1	_	5.4	8.8	末信橋～河口まで	宇部市	109
110	厚東川	厚東川	9.5	持世寺水位局	山口県	宇部	宇部市大字吉見字中野瀬	3.8	5.0	5.1	5.5	6.8	10.5	10.9	厚東川ﾀﾞﾑ～河口まで	宇部市	110
111	厚東川	厚東川	14.0	木田橋水位局	山口県	宇部	宇部市大字木田	3.6	4.7	7.7	8.0	_	8.8	8.2	厚東川ﾀﾞﾑ～善和川合流点まで	宇部市	111
112	島田川	島田川	4.3	下林雨量水位局	山口県	周南	光市大字島田字下林河川敷内	2.0	2.6	2.8	3.2	_	5.9	5.5	三島橋～河口まで	周南市/光市	112
113	島田川	島田川	6.4	島田水位局	山口県	周南	光市三井8丁目	2.4	3.0	3.4	4.4	5.3	6.0	6.0	椎の木川合流点上流300m～河口まで	周南市/光市	113
114	島田川	島田川	11.6	土手水位局	山口県	周南	周南市大字小松原字土手	2.7	3.8	3.9	4.0	_	7.1	8.7	椎の木川合流点上流300m～旭橋まで	周南市/光市	114

その他の河川

番号	水系名	河川名	キロ程	観測所名	所管	管内	位置	水防団待機水位	氾濫注意水位	避難判断水位	氾濫危険水位	堤防高 左岸	堤防高 右岸	水防警報との関連 対応する水防警報発令区間	水防警報との関連 対象市町	番号
115	小瀬川	小瀬川	12.0	小川津	国土交通省	岩国	岩国市小瀬字小川津	2.6	4.0	5.7	6.2	8.5	10.8	8.5km～直轄管理区間上流端まで	岩国市、大竹市	115
116	小瀬川	小瀬川	5.7	両国橋	国土交通省	岩国	岩国市小瀬字墨屋堂	2.8	3.9	4.4	4.9	7.9	7.9	河口から8.5kmまで	岩国市、和木町、大竹市	116
117	小瀬川	小瀬川	0.2	和木	国土交通省	岩国	和木町和木	－	－					－	－	117
118	小瀬川	小瀬川	22.1	下ヶ原	国土交通省	岩国	広島県大竹市大栗林下ヶ原	－	－					－	－	118
119	小瀬川	長谷川	3.5	日宛	国土交通省	岩国	岩国市美和町大根川	－	－					－	－	119
120	小瀬川	小瀬川	9.3	防鹿	国土交通省	岩国	広島県大竹市小方町防鹿	－	－					－	－	120
121	小瀬川	小瀬川	15.2	弥栄ダム(正)	国土交通省	岩国	広島県大竹市前飯谷	－	－					－	－	121
122	小瀬川	小瀬川	15.2	弥栄ダム(副)	国土交通省	岩国	広島県大竹市前飯谷	－	－					－	－	122
123	小瀬川	小瀬川		本郷水位局	山口県、広島県	岩国	広島県廿日市市大字湯原字本郷									123
124	小瀬川	小瀬川		岩倉水位局	山口県、広島県	岩国	広島県廿日市市大字津田									124
125	小瀬川	小瀬川		釜ヶ原水位局	山口県、広島県	岩国	岩国市美和町釜ヶ原									125
126	小瀬川	玖島川		渡ノ瀬ダム	中国電力㈱	岩国	広島県廿日市市大野川平山	－	－			－	－			126
127	錦川	下畑川		瀬林水位局	山口県	岩国	岩国市美和町瀬林	－	－			－	－	－	－	127
128	柳井川	黒杭川		横川水位局	山口県	柳井	柳井市柳井横川	－	－			－	－	－	－	128
129	錦川	錦川		須金水位局	山口県	周南	周南市大字金峰	－	－			－	－	－	－	129
130	佐波川	佐波川	1.7	西ノ浦	国土交通省	防府	防府市西ノ浦	－	－					－	－	130
131	佐波川	佐波川	8.0	新橋	国土交通省	防府	防府市新橋町1010地先	2.7	3.4	4.2	4.6	7.4	6.9	河口から10.5kmまで	防府市	131
132	佐波川	佐波川	14.3	真尾	国土交通省	防府	防府市大字真尾字小池454地先	－	－					－	－	132
133	佐波川	佐波川	24.8	漆尾	国土交通省	防府	山口市徳地伊賀地字沖ノ原564-3地先	2.3	3.4	3.6	4.0	7.2	5.0	10.5kmから島地川橋まで	防府市、山口市	133
134	佐波川	佐波川	26.3	堀	国土交通省	防府	山口市徳地堀字上清水1943-1地先	2.0	3.0	3.9	4.3	6.8	7.0	島地川橋から直轄管理区間上流端まで	山口市	134
135	佐波川	佐波川	32.6	八坂	国土交通省	防府	山口市徳地八坂字西大蔵1062-2地先	－	－					－	－	135
136	佐波川	島地川	0.8	島地	国土交通省	防府	山口市徳地堀字下田尻1781-1地先	－	－					－	－	136
137	佐波川	島地川	26.9	仁保津	国土交通省	周南	周南市大字巣山字川尻1024地先	－	－					－	－	137
138	佐波川	佐波川		才契水位局	山口県	防府(山口)	山口市徳地小古他字上野原310-1	－	－			－	－	－	－	138
139	佐波川	佐波川		滑川水位局	山口県	防府(山口)	山口市徳地野谷祖父山林1207	－	－			－	－	－	－	139
140	佐波川	佐波川		本川水位局	山口県	防府(山口)	山口市徳地野谷字向原原	－	－			－	－	－	－	140
141	阿武川	阿武川		湯の瀬水位局	山口県	萩	萩市川上湯の瀬	－	－			－	－	－	－	141
142	掛淵川	大坊川		坂根水位局	山口県	長門	長門市油谷河原金定ヶ浴	－	－			－	－	－	－	142
143	阿武川	佐々並川		佐々並川ダム	中国電力㈱	萩	萩市川上大ぬた	－	－			－	－	－	－	143
144	大谷川	大谷川		石原橋水位局	山口県	萩	萩市見島大谷	－	－			－	－	－	－	144
145	真締川	真締川		小串水位局	山口県	宇部	宇部市西琴芝町1-859	－	－			－	－	－	－	145
146	真締川	真締川		御手洗橋	山口県	宇部	宇部市大字中宇部字維新山	－	－			－	－	－	－	146
147	阿武川	橋本川		橋本川水位局	山口県	萩	萩市大字椿4161	－	－			－	－	－	－	147
148	幸之江川	今津川		今津川水位局	山口県	防府(山口)	山口市深溝644-2地先	－	－			－	－	－	－	148

付表５　雨量観測所一覧表

番号	観測所名	管　内	位置	所管	
1	楢原	岩　国	広島県廿日市市玖島4323-1	国土交通省	太田川河川事務所
2	小瀬川ﾀﾞﾑ	岩　国	広島県廿日市市大字浅原字前中山1030番地の27	山口県、広島県	小瀬川ダム管理事務所
3	栗栖雨量局	岩　国	広島県廿日市市大字栗栖字小浜	山口県、広島県	小瀬川ダム管理事務所
4	中道雨量局	岩　国	広島県廿日市市大字中道	山口県、広島県	小瀬川ダム管理事務所
5	渡ノ瀬ダム	岩　国	広島県廿日市市大野川平山2631-71	中国電力㈱	西部水力センター
6	津田	岩　国	広島県廿日市市津田545	国土交通省	弥栄ダム管理所
7	弥栄ダム	岩　国	広島県大竹市小方町小方813-1	国土交通省	弥栄ダム管理所
8	中道	岩　国	広島県廿日市市中道三島原	国土交通省	弥栄ダム管理所
9	小瀬	岩　国	岩国市小瀬字沖原282-6	国土交通省	太田川河川事務所
10	岩国土木雨量局	岩　国	岩国市三笠町１丁目	山口県	土木防災情報システム
11	南岩国雨量水位局	岩　国	岩国市南岩国町3-3地先	山口県	土木防災情報システム
12	高照寺山雨量局	岩　国	岩国市六呂師字ｸﾗｶｹ山512番地22	山口県	土木防災情報システム
13	松尾峠雨量局	岩　国	岩国市大字多田字西ヶ尾341	山口県	土木防災情報システム
14	寺山雨量局	岩　国	岩国市大字寺山323	山口県	土木防災情報システム
15	柱島雨量局	岩　国	岩国市大字柱島字峠越864	山口県	土木防災情報システム
16	沖市雨量局	岩　国	岩国市御庄１丁目115	山口県	土木防災情報システム
17	平和橋雨量水位局	岩　国	岩国市由宇町柏原5633-1	山口県	土木防災情報システム
18	由宇町	岩　国	岩国市由宇町柏原	岩国市	由宇総合支所
19	錦雨量局	岩　国	岩国市錦町広瀬6748番地の1	山口県	菅野・平瀬ダム統合管理事務所
20	宇佐郷雨量局	岩　国	岩国市錦町宇佐字容谷山1875	山口県	土木防災情報システム
21	瀬戸雨量局	岩　国	岩国市錦町府谷3084	山口県	土木防災情報システム
22	平瀬ダム	岩　国	岩国市錦町広瀬5341番地1	山口県	菅野・平瀬ダム統合管理事務所
23	生見川ダム	岩　国	岩国市美川町南桑字小郷	山口県	生見川ダム管理所
24	日宛	岩　国	岩国市美和町大根川松原	国土交通省	弥栄ダム管理所
25	大田原雨量局	岩　国	岩国市美和町阿賀字丸ヶ山	山口県	生見川ダム管理所
26	鮎谷雨量水位局	岩　国	岩国市美和町鮎谷	山口県	土木防災情報システム

番号	観測所名	管　内	位置	所管	
27	羅漢雨量局	岩　国	岩国市美和町大字秋掛字羅漢山996番地の15	山口県	土木防災情報システム
28	美和	岩　国	岩国市美和町渋前	岩国市	美和総合支所
29	羅漢山	岩　国	岩国市美和町秋掛字羅漢山	下関地方気象台	
30	鹿野	周　南	周南市大字鹿野下字サヤ段	下関地方気象台	
31	広瀬	岩　国	岩国市錦町広瀬	下関地方気象台	
32	岩国	岩　国	岩国市川西	下関地方気象台	
33	玖珂雨量局	岩　国	岩国市玖珂町6262-3	山口県	土木防災情報システム
34	中山川ダム	岩　国	岩国市周東町用田	山口県	中山川ダム管理所
35	三瀬川雨量局	岩　国	岩国市周東町獺越1781地先	山口県	土木防災情報システム
36	田尻雨量局	岩　国	岩国市周東町大字中山字樋ノ向513番地の15	山口県	土木防災情報システム
37	玖珂	岩　国	岩国市玖珂町	下関地方気象台	
38	御庄川ダム	岩　国	岩国市柱野馬背	山口県	御庄川ダム管理所
39	宮崎川雨量水位局	柳　井	周防大島町大字久賀字鳥井本1111-1	山口県	土木防災情報システム
40	屋代ダム	柳　井	周防大島町大字東屋代1241-2	山口県	屋代ダム管理所
41	和田雨量局	柳　井	周防大島町大字和田字黒本268-1	山口県	土木防災情報システム
42	白木山雨量局	柳　井	周防大島町大字西方字友信838-1	山口県	土木防災情報システム
43	浮島雨量局	柳　井	周防大島町大字浮島字楽ノ江小浦205-1	山口県	土木防災情報システム
44	安下庄	柳　井	周防大島町東安下庄	下関地方気象台	
45	黒杭川ダム雨量局	柳　井	柳井市柳井森ヶ迫	山口県	黒杭川ダム管理所
46	黒杭雨量局	柳　井	柳井市黒杭	山口県	黒杭川ダム管理所
47	柳商橋雨量水位局	柳　井	柳井市柳井字尾尻3880-4	山口県	土木防災情報システム
48	日積雨量局	柳　井	柳井市大字日積字横畠497-1	山口県	土木防災情報システム
49	平郡雨量局	柳　井	柳井市大字平郡字長畠6206	山口県	土木防災情報システム
50	柳井	柳　井	柳井市南浜	下関地方気象台	
51	長島雨量局	柳　井	上関町大字長島字高松1115-5	山口県	土木防災情報システム
52	八島雨量局	柳　井	上関町大字八島字黒原566-5	山口県	土木防災情報システム
53	皇座山雨量局	柳　井	上関町大字室津字大見山271-1	山口県	土木防災情報システム
54	川西雨量局	柳　井	田布施町大字川西字池ヶ迫616地先	山口県	土木防災情報システム

番号	観測所名	管　内	位置	所管	
55	麻郷雨量局	柳　井	田布施町大字麻郷字棚田2702-4	山口県	土木防災情報システム
56	田布施	柳　井	田布施町大字下田布施3440-1	田布施町	田布施町役場
57	平生	柳　井	平生町大字平生210の１	平生町	平生町役場
58	周南土木雨量局	周　南	周南市毛利町2丁目38	山口県	土木防災情報システム
59	湯野雨量局	周　南	周南市大字湯野字柿ノ木垰767-1	山口県	土木防災情報システム
60	米光雨量局	周　南	周南市大字和田字米光27-4地先	山口県	土木防災情報システム
61	大津島雨量局	周　南	周南市大字大津島字中屋浦266-2	山口県	土木防災情報システム
62	北山雨量局	周　南	周南市大字須万2091	山口県	土木防災情報システム
63	向道ダム	周　南	周南市大道理字掛260-7	山口県	向道ダム管理事務所
64	菅野ダム	周　南	周南市大字中須北字川平194番地3	山口県	菅野ダム管理所
65	須々万雨量局	周　南	周南市須々万奥	山口県	菅野ダム管理所
66	四熊雨量局	周　南	周南市四熊中郷	山口県	川上ダム管理事務所
67	瀬戸兼雨量局	周　南	周南市大道理小原	山口県	川上ダム管理事務所
68	川上ダム	周　南	周南市川上	山口県	川上ダム管理事務所
69	温見雨量水位局	周　南	下松市大字温見316-7	山口県	末武川ダム管理所
70	末武川ダム雨量局	周　南	下松市大字瀬戸897	山口県	末武川ダム管理所
71	平田雨量水位局	周　南	下松市美里町四丁目718地先	山口県	土木防災情報システム
72	笠戸雨量局	周　南	下松市大字笠戸島1496-1	山口県	土木防災情報システム
73	下林雨量局	周　南	光市大字島田字下林河川敷内	山口県	土木防災情報システム
74	林浄水場	周　南	光市島田	光市	光市水道局
75	中央消防署	周　南	光市光井6-16-1	光市	光地区消防組合
76	音羽雨量水位局	周　南	周南市大字富田林字橋本615	山口県	土木防災情報システム
77	高瀬	周　南	周南市大字高瀬字青ヶ平257	国土交通省	山口河川国道事務所
78	和田	周　南	周南市大字垰字四熊手1435	国土交通省	山口河川国道事務所
79	勝間雨量局	周　南	周南市大字呼坂1195-14	山口県	土木防災情報システム
80	田原橋雨量水位局	周　南	周南市大字鹿野下字秘尻藪1299-2地先	山口県	土木防災情報システム
81	城平雨量水位局	周　南	周南市大字鹿野上堤	山口県	向道ダム管理事務所
82	長野山雨量局	周　南	周南市大字五万堂563の5	山口県	向道ダム管理事務所

番号	観測所名	管　内	位置	所管	
83	大潮雨量局	周　南	周南市大字大潮字開作3045	山口県	向道ダム管理事務所
84	小泉雨量水位局	周　南	周南市大字鹿野下小泉	山口県	向道ダム管理事務所
85	石ヶ岳雨量局	周　南	周南市大字巣山字西深山3151	山口県	佐波川ダム管理事務所
86	下松	周　南	下松市西豊井	下関地方気象台	
87	和田	周　南	周南市大字高瀬	下関地方気象台	
88	仁保津	周　南	周南市大字巣山字川尻1204	国土交通省	山口河川国道事務所
89	防府	防　府	防府市国衙一丁目10-20	国土交通省	山口河川国道事務所
90	真尾	防　府	防府市大字真尾字小池454	国土交通省	山口河川国道事務所
91	防府土木雨量局	防　府	防府市寿町7番1号	山口県	土木防災情報システム
92	大平山雨量局	防　府	防府市大字富海字藤兵衛ヶ谷517番5	山口県	土木防災情報システム
93	野島雨量局	防　府	防府市大字野島685-9	山口県	土木防災情報システム
94	堀	防　府（山口）	山口市徳地堀上清水1943-1	国土交通省	山口河川国道事務所
95	野谷	防　府（山口）	山口市徳地野谷掛平620	国土交通省	山口河川国道事務所
96	三谷	防　府（山口）	山口市徳地三谷滑山国有林26る	国土交通省	山口河川国道事務所
97	石ヶ岳	防　府（山口）	山口市徳地鯖河内字中谷原674-3	国土交通省	山口河川国道事務所
98	河内山	防　府（山口）	山口市徳地柚木字重625-40	国土交通省	山口河川国道事務所
99	佐波川ダム	防　府（山口）	山口市徳地野谷字掛の平620番地	山口県	佐波川ダム管理事務所
100	河内山雨量局	防　府（山口）	山口市徳地柚木重625-2	山口県	佐波川ダム管理事務所
101	滑山雨量局	防　府（山口）	山口市徳地柚木字滑山国有林22	山口県	佐波川ダム管理事務所
102	小古祖雨量局	防　府（山口）	山口市徳地小古祖片山867-1	山口県	土木防災情報システム
103	伊賀地雨量局	防　府（山口）	山口市徳地伊賀地字下の原745-1	山口県	土木防災情報システム
104	防府	防　府	防府市大字植松	下関地方気象台	
105	一の坂ダム	防　府（山口）	山口市上天花町１番１号	山口県	一の坂ダム管理所
106	六軒茶屋雨量局	防　府（山口）	山口市上宇野令六軒茶屋	山口県	一の坂ダム管理所
107	荒谷ダム	防　府（山口）	山口市宮野上570-18	山口県	荒谷ダム管理所
108	佐山雨量局	防　府（山口）	山口市大字佐山2725	山口県	土木防災情報システム
109	鋳銭司雨量局	防　府（山口）	山口市大字鋳銭司住吉原2470	山口県	土木防災情報システム
110	仁保雨量局	防　府（山口）	山口市大字道祖ヶ原1435-4	山口県	土木防災情報システム

番号	観測所名	管内	位置	所管	
111	鰐石雨量水位局	防府（山口）	山口市惣太夫町261-2	山口県	土木防災情報システム
112	小鯖雨量局	防府（山口）	山口市下小鯖1960-2	山口県	土木防災情報システム
113	秋穂雨量局	防府（山口）	山口市秋穂青江字北簑越7179-4	山口県	土木防災情報システム
114	東津橋雨量水位局	防府（山口）	山口市小郡下郷字東津中2503	山口県	土木防災情報システム
115	山口	防府（山口）	山口市前町	下関地方気象台	
116	朝早橋雨量水位局	防府（山口）	山口市阿東徳佐下1286番地1	山口県	土木防災情報システム
117	下地雨量水位局	防府（山口）	山口市阿東生雲中1662-3	山口県	土木防災情報システム
118	用路雨量水位局	防府（山口）	山口市阿東地福上1225-5	山口県	土木防災情報システム
119	篠目雨量局	防府（山口）	山口市阿東篠目	山口県	阿武川ダム管理事務所
120	正地雨量局	防府（山口）	山口市阿東生雲正地	山口県	阿武川ダム管理事務所
121	徳佐雨量局	防府（山口）	山口市阿東徳佐中3628	山口県	阿武川ダム管理事務所
122	三谷雨量水位局	防府（山口）	山口市阿東三谷	山口県	阿武川ダム管理事務所
123	十種ヶ峰雨量局	防府（山口）	山口市阿東嘉年下字岡の原東側1502-1	山口県	阿武川ダム管理事務所
124	千石台雨量局	萩	萩市大字吉部上字久みが久保2577-81	山口県	土木防災情報システム
125	鈴倉雨量水位局	萩	萩市大字吉部上字上奥野1129-1	山口県	土木防災情報システム
126	吉部雨量局	萩	萩市大字吉部	山口県	阿武川ダム管理事務所
127	篠生	防府（山口）	山口市阿東地福下	下関地方気象台	
128	徳佐	防府（山口）	山口市阿東徳佐中	下関地方気象台	
129	宇部土木雨量局	宇部	宇部市琴芝町一丁目1-50	山口県	土木防災情報システム
130	厚東川ダム	宇部	宇部市大字木田字落畑144番地の4	山口県	厚東川ダム管理事務所
131	宇部市役所	宇部	宇部市常盤町一丁目7-1	宇部市	宇部市防災危機管理課
132	東岐波市民センター	宇部	宇部市大字東岐波3829	宇部市	宇部市防災危機管理課
133	西岐波市民センター	宇部	宇部市床波六丁目5-22	宇部市	宇部市防災危機管理課
134	川上小学校	宇部	宇部市大字川上字荒野86	宇部市	宇部市防災危機管理課
135	藤山小学校	宇部	宇部市上条四丁目4-1	宇部市	宇部市防災危機管理課
136	原小学校	宇部	宇部市大字東須恵字沖赤松4267	宇部市	宇部市防災危機管理課
137	小野市民センター	宇部	宇部市大字小野8294-4	宇部市	宇部市防災危機管理課
138	西宇部小学校	宇部	宇部市大字際波字北迫527-1	宇部市	宇部市防災危機管理課

番号	観測所名	管　　内	位置	所管	
139	二俣瀬小学校	宇　　部	宇部市大字車地字市原36	宇部市	宇部市防災危機管理課
140	岬小学校	宇　　部	宇部市松山町五丁目8-10	宇部市	宇部市防災危機管理課
141	東部浄化センター	宇　　部	宇部市大字沖宇部字沖の山5272-3	宇部市	宇部市下水道施設課
142	西部浄化センター	宇　　部	宇部市大字藤曲字沖土手下2449-1	宇部市	宇部市下水道施設課
143	消防本部	宇　　部	宇部市港町二丁目3-30	宇部市	宇部山陽小野田消防局
144	稲倉川雨量局	宇　　部	山陽小野田市大字厚狭5112-5	山陽小野田市	山陽小野田市総務課
145	山野井雨量局	宇　　部	山陽小野田市大字山野井323-1　地先	山陽小野田市	山陽小野田市総務課
146	糸根川雨量局	宇　　部	山陽小野田市大字埴生2681-1　　地先	山陽小野田市	山陽小野田市総務課
147	有帆川雨量局	宇　　部	山陽小野田市新有帆町810番　　地先	山陽小野田市	山陽小野田市総務課
148	竜王雨量局	宇　　部	山陽小野田市須恵1-2	山口県	土木防災情報システム
149	今富ダム	宇　　部	宇部市大字今富字薬師	山口県	今富ダム管理所
150	黒五郎雨量局	宇　　部	宇部市大字奥万倉黒五郎	山口県	今富ダム管理所
151	船木雨量局	宇　　部	宇部市大字船木365番地1	山口県	土木防災情報システム
152	宮ノ馬場雨量局	宇　　部	宇部市大字東吉部字馬場西3330-8	山口県	土木防災情報システム
153	東側雨量局	宇　　部	山陽小野田市大字埴生1726-1	山口県	土木防災情報システム
154	真締川ダム雨量局	宇　　部	宇部市大字川上字狸原697－78番地	山口県	真締川ダム管理所
155	宇部	宇　　部	宇部市沖宇部地先	福岡航空地方気象台	
156	宇部国道維持出張所	宇　　部	宇部市南浜町1-9-18	国土交通省	山口河川国道事務所
157	万光雨量局	宇　　部（美祢）	美祢市於福町上字叶2504番地	山口県	土木防災情報システム
158	美祢大橋雨量水位局	宇　　部（美祢）	美祢市大嶺町東分326番地1	山口県	土木防災情報システム
159	秋吉台雨量局	宇　　部（美祢）	美祢市秋芳町秋吉台字台山1237番地458	山口県	土木防災情報システム
160	半田雨量局	宇　　部（美祢）	美祢市秋芳町嘉万なぎ藪1692-1	山口県	土木防災情報システム
161	岩永雨量水位局	宇　　部（美祢）	美祢市秋芳町中下郷字山川	山口県	厚東川ダム管理事務所
162	嘉万雨量局	宇　　部（美祢）	美祢市秋芳町嘉万字秀折台	山口県	厚東川ダム管理事務所
163	赤郷雨量局	宇　　部（美祢）	美祢市美東町赤3605番地先	山口県	土木防災情報システム
164	銭屋雨量局	宇　　部（美祢）	美祢市美東町絵堂字三本松	山口県	厚東川ダム管理事務所
165	綾木雨量水位局	宇　　部（美祢）	美祢市美東町綾木字五味ヶ原	山口県	厚東川ダム管理事務所
166	東厚保	宇　　部（美祢）	美祢市東厚保町山中	下関地方気象台	

番号	観測所名	管　内	位置	所管	
167	秋吉台	宇　部（美祢）	美祢市秋芳町秋吉	下関地方気象台	
168	下関土木雨量局	下　関	下関市貴船町3丁目2-1	山口県	土木防災情報システム
169	小野雨量局	下　関	下関市大字小野字下方294-1	山口県	土木防災情報システム
170	新町雨量局	下　関	下関市吉見里町１丁目9番	山口県	土木防災情報システム
171	湯谷雨量局	下　関	下関市大字吉田北足河内湯谷227-2	山口県	土木防災情報システム
172	葉中橋雨量水位局	下　関	下関市豊浦町大字川棚6314番地先	山口県	土木防災情報システム
173	舟郡ダム	下　関	下関市豊浦町大字川棚字舟郡	下関市	下関市役所豊浦総合支所
174	下関	下　関	下関市竹崎町4-6-1	下関地方気象台	
175	田部雨量水位局	下　関	下関市菊川町大字田部字川原704番4地先	山口県	土木防災情報システム
176	豊田雨量局	下　関	下関市豊田町矢田430-1	山口県	土木防災情報システム
177	鍋提峠雨量局	下　関	下関市豊田町大字稲見字鍋提389-1	山口県	土木防災情報システム
178	木屋川ダム	下　関	下関市豊田町大河内	山口県	木屋川ダム管理事務所
179	滝部雨量局	下　関	下関市豊北町大字神田上寺ヶ浴9848番地	山口県	土木防災情報システム
180	宮迫雨量水位局	下　関	下関市豊北町大字粟野字懸口2480番地1	山口県	土木防災情報システム
181	上畑雨量局	下　関	下関市豊北町大字北宇賀字七年小尻420-1	山口県	土木防災情報システム
182	滝部	下　関	下関市豊北町大字滝部3140-1	下関市	豊北総合支所
183	豊田	下　関	下関市豊田町大字稲光字土橋	下関地方気象台	
184	深川雨量水位局	長　門	長門市西深川字下川原3166-5	山口県	土木防災情報システム
185	湯本雨量水位局	長　門	長門市深川湯本字柳本966-3	山口県	土木防災情報システム
186	通雨量局	長　門	長門市通1211	山口県	土木防災情報システム
187	長門	長　門	長門市東深川1902-1	長門市	長門市消防本部
188	大羽山雨量水位局	長　門	長門市俵山大羽山	山口県	木屋川ダム管理事務所
189	大峠雨量局	長　門	長門市渋木大峠	山口県	木屋川ダム管理事務所
190	三隅雨量水位局	長　門	長門市三隅中字地主面3397-1地先	山口県	土木防災情報システム
191	日置雨量水位局	長　門	長門市日置上字南寄延6144-2	山口県	土木防災情報システム
192	大坊ダム	長　門	長門市油谷河原761-5	山口県	大坊ダム管理所
193	法師山雨量局	長　門	長門市油谷法師	山口県	大坊ダム管理所
194	油谷	長　門	長門市油谷新別名	下関地方気象台	

番号	観測所名	管　　内	位置	所管	
195	白木雨量局	長　　門	長門市油谷向津具上白木	山口県	土木防災情報システム
196	湯免ダム	長　　門	長門市三隅中小龍324-42	山口県	湯免ダム管理所
197	玉江雨量局	萩	萩市大字山田4310	山口県	土木防災情報システム
198	三見雨量局	萩	萩市三見3501番地2	山口県	土木防災情報システム
199	大島雨量局	萩	萩市大島250番地	山口県	土木防災情報システム
200	相島雨量局	萩	萩市相島9番地	山口県	土木防災情報システム
201	見島ダム	萩	萩市見島大谷591-4	山口県	見島ダム管理所
202	阿武川ダム	萩	萩市川上字なんかけ2344番地6	山口県	阿武川ダム管理事務所
203	宇田雨量局	萩	阿武町大字宇田字小田部7番地3	山口県	土木防災情報システム
204	長沢雨量局	萩	阿武町大字福田上字横輪1106番地2	山口県	土木防災情報システム
205	奈古雨量局	萩	阿武町大字奈古字岡田橋2879番地1	山口県	土木防災情報システム
206	千疋雨量局	萩	萩市大字上小川西分土居の内903番地	山口県	土木防災情報システム
207	椿橋雨量水位局	萩	萩市大字上田万カフス859番地7	山口県	土木防災情報システム
208	弥富	萩	萩市大字須佐字弥富	萩市	須佐総合事務所弥富支所
209	西鳳翩雨量局	萩	萩市大字佐々並1944番地の104	山口県	土木防災情報システム
210	根引山雨量局	萩	萩市大字佐々並東落合151-52	山口県	土木防災情報システム
211	旭岳雨量局	萩	萩市大字明木2066-6	山口県	土木防災情報システム
212	佐々並雨量局	萩	萩市大字佐々並市	山口県	阿武川ダム管理事務所
213	福井下雨量局	萩	萩市大字紫福上杉原2868-50	山口県	土木防災情報システム
214	紫福	萩	萩市大字紫福	萩市	福栄総合事務所紫福支所
215	福井	萩	萩市大字福井下	萩市	福栄総合事務所
216	須佐	萩	萩市須佐字野中	下関地方気象台	
217	萩	萩	萩市大字土原字川島沖田	下関地方気象台	
218	大正川雨量局	宇　　部	山陽小野田市厚狭1645番地の3	山口県	土木防災情報システム
219	東厚保雨量水位局	宇　　部（美祢）	美祢市東厚保町川東字和田ノ沖1795番地1号	山口県	土木防災情報システム
220	西厚保雨量水位局	宇　　部（美祢）	美祢市西厚保町本郷字大村沖216番地先	山口県	土木防災情報システム
221	豊田前雨量局	宇　　部（美祢）	美祢市豊田前町麻生下字テクノ10番地42号	山口県	土木防災情報システム
222	貴飯雨量局	下　　関	下関市菊川町大字貴飯字橋本1295番地4	山口県	土木防災情報システム

番号	観測所名	管　　内	位置	所管	
223	一ノ俣雨量局	下　　関	下関市豊田町大字一ノ俣1112番地1号	山口県	土木防災情報システム
224	阿内雨量局	下　　関	下関市大字阿内字小迫1128番地7号	山口県	土木防災情報システム
225	真長田雨量局	宇　　部（美祢）	美祢市美東町真名529	山口県	土木防災情報システム
226	椿東雨量局	萩	萩市椿東1094番地地先	山口県	土木防災情報システム

付表６　潮位観測所一覧表

番号	港　湾　名	観測所名	位置	所管名	電話番号
1	久　賀　港	久賀観測局	周防大島町大字久賀	柳井土木建築事務所	0820-22-0396
2	安下庄港	安下庄観測局	周防大島町大字西安下庄	柳井土木建築事務所	0820-22-0396
3	岩　国　港	岩国観測局	岩国市新港町4丁目	岩国港湾管理事務所	0827-22-2271
4	柳　井　港	柳井観測局	柳井市柳井	柳井土木建築事務所	0820-22-0396
5	徳山下松港	光　観測局	光市光井2丁目	周南港湾管理事務所	0834-21-1787
6	徳山下松港	徳山検潮所	周南市那智町	徳山海上保安部	0834-31-0110
7	徳山下松港	徳山観測局	周南市晴海町	周南港湾管理事務所	0834-21-1787
8	三田尻中関港	中関観測局	防府市大字浜方	防府土木建築事務所	0835-22-3485
9	宇　部　港	宇部港観測所	宇部市沖の山	国土交通省中国地方整備局 宇部港湾・空港整備事務所	0836-37-6700
10	宇　部　港	宇部観測局	宇部市港町1丁目	宇部港湾管理事務所	0836-31-3311
11	小野田港	小野田観測局	山陽小野田市大字小野田	宇部港湾管理事務所	0836-31-3311
12	下　関　港	弟子待検潮所	下関市彦島弟子待町2丁目	国土交通省港湾局	
13	小　串　港	松谷海岸観測所	下関市豊浦町川棚	下関土木建築事務所	083-223-7103
14	下　関　港	木屋川沖潮位局	下関市王喜宇津井1丁目	下関土木建築事務所	083-223-7103
15	特　牛　港	特牛観測局	下関市豊北町大字神田	下関土木建築事務所	083-223-7103
16	萩　　港	萩　観測局	萩市大字椿東	萩土木建築事務所	0838-22-0043
17	埴　生　港	前場川潮位局	山陽小野田市埴生	宇部土木建築事務所	0836-21-7125

付表７　各港潮位表

	岩国港	由宇港	久賀港	油良港	白木港	柳井港	小松港
朔望平均満潮面 (HWL)	+1.80	+1.75	+1.48	+1.48	+1.48	+1.53	+1.53
平均水面(MSL)	-0.01	-0.01	-0.01	-0.01	-0.01	-0.04	-0.04
東京湾平均海面(TP)	0.00	0.00	0.00	0.00	0.00	0.00	0.00
朔望平均干潮面 (LWL)	-1.80	-1.75	-1.88	-1.88	-1.88	-1.61	-1.61
基本水準面(CDL)	-2.01	-1.91	-1.91	-1.91	-1.91	-1.84	-1.84

	大畠港	安下庄港	伊保田港	室津港	平生港	徳山港	下松港
朔望平均満潮面 (HWL)	+1.53	+1.44	+1.48	+1.42	+1.42	+1.49	+1.52
平均水面(MSL)	-0.04	-0.03	-0.01	-0.04	-0.04	-0.06	-0.06
東京湾平均海面(TP)	0.00	0.00	0.00	0.00	0.00	0.00	0.00
朔望平均干潮面 (LWL)	-1.61	-1.57	-1.88	-1.50	-1.50	-1.61	-1.64
基本水準面(CDL)	-1.84	-1.83	-1.91	-1.74	-1.74	-1.86	-1.86

	三田尻港	山口港	秋穂港	宇部港	厚狭港	小野田港	下関港
朔望平均満潮面 (HWL)	+1.54	+1.62	+1.61	+1.75	+1.79	+1.78	+1.81
平均水面(MSL)	-0.06	-0.03	-0.04	-0.01	-0.06	-0.07	-0.01
東京湾平均海面(TP)	0.00	0.00	0.00	0.00	0.00	0.00	0.00
朔望平均干潮面 (LWL)	-1.66	-1.68	-1.69	-1.95	-2.01	-2.02	-2.04
基本水準面(CDL)	-1.86	-2.03	-2.04	-2.11	-2.16	-2.17	-2.11

	特牛港	油谷港	仙崎港	萩港
朔望平均満潮面 (HWL)	+0.88	+0.86	+0.85	+0.75
平均水面(MSL)	+0.11	+0.15	+0.17	+0.13
東京湾平均海面(TP)	0.00	0.00	0.00	0.00
朔望平均干潮面 (LWL)	-0.62	-0.54	-0.35	-0.35
基本水準面(CDL)	-0.62	-0.44	-0.35	-0.35

付表８　風速計一覧表

番号	位置	所有者名	電話番号
1	周防大島町東安下庄	下関地方気象台	083-234-4007
2	岩国市川西	下関地方気象台	083-234-4007
3	岩国市錦町広瀬	下関地方気象台	083-234-4007
4	岩国市玖珂町	下関地方気象台	083-234-4007
5	柳井市南浜	下関地方気象台	083-234-4007
6	下松市大字西豊井270-1	下関地方気象台	083-234-4007
7	防府市大字植松	下関地方気象台	083-234-4007
8	山口市阿東徳佐中	下関地方気象台	083-234-4007
9	美祢市秋芳町秋吉	下関地方気象台	083-234-4007
10	下関市豊田町大字稲光字土橋	下関地方気象台	083-234-4007
11	下関市名池町	下関地方気象台	083-234-4007
12	長門市油谷新別名	下関地方気象台	083-234-4007
13	萩市須佐字野中	下関地方気象台	083-234-4007
14	宇部市沖宇部地先	福岡航空地方気象台	092-436-1175
15	山口市前町	下関地方気象台	083-234-4007
16	萩市大字土原字川島沖田	下関地方気象台	083-234-4007
17	周防大島町大字久賀（久賀観測局）	柳井土木建築事務所	0820-22-0396
18	周防大島町大字西安下庄（安下庄観測局)	柳井土木建築事務所	0820-22-0396
19	周防大島町橘町安下庄	周防大島町	0820-77-0182
20	岩国市新港町4丁目（岩国観測局）	岩国港湾管理事務所	0827-22-2271
21	柳井市柳井（柳井観測局）	柳井土木建築事務所	0820-22-0396
22	下松市大字瀬戸高垣	末武川ダム管理所(周南土木建築事務所)	0833-43-9119
23	周南市新宿通五丁目1-3	周南市消防本部	0834-29-0119
24	光市光井2丁目（光観測局）	周南港湾管理事務所	0834-21-1787
25	周南市晴海町（徳山観測局）	周南港湾管理事務所	0834-21-1787
26	防府市大字浜方（中関観測局）	防府土木建築事務所	0835-22-3485
27	防府市大字新田（三田尻観測局）	防府土木建築事務所	0835-22-3485
28	防府市田島	航空自衛隊防府北基地	0835-22-1950
29	防府市大字野島（周防野島灯台）	徳山海上保安部	0834-31-0110
30	山口市（周防大橋）	防府土木建築事務所山口支所	083-922-1070
31	宇部市常盤町一丁目7-1	宇部市防災危機管理課	0836-31-4111
32	宇部市港町二丁目3-30	宇部・山陽小野田消防局	0836-21-6111
33	宇部市港町1丁目（宇部観測局）	宇部港湾管理事務所	0836-31-3311
34	宇部市大字小串（栄川運河橋）	宇部土木建築事務所	0836-21-7125
35	山陽小野田市大字小野田（小野田観測局)	宇部港湾管理事務所	0836-31-3311
36	美祢市秋芳町秋吉	秋吉台科学博物館	0837-62-0640
37	下関市彦島迫町（彦島大橋）	下関土木建築事務所	083-223-7103
38	下関市豊北町（角島大橋）	下関土木建築事務所	083-223-7103
39	下関市豊北町大字神田（特牛観測局）	下関土木建築事務所	083-223-7103
40	長門市坂根	大坊ダム管理所(長門土木建築事務所)	0837-32-0960
41	萩市大字椿東（萩観測局）	萩土木建築事務所	0838-22-0043
42	長門市東深川	山口県環境政策部環境政策課	083-933-3034
43	長門市東深川1902-1	長門市消防本部	0837-22-0119
44	長門市東深川1339-2	長門市役所	0837-22-2111
45	美祢市大嶺町東分11173	美祢市消防本部	0837-52-2177

付表９　水防用輸送設備、備蓄器具、備蓄資材一覧表

土木建築事務所（支所）名及び水防管理団体名	区分／倉庫の位置	輸送設備				備蓄						器具					備蓄資材								備考
		乗用車（台）	四輪駆動車（台）	トラック		スコップ	つるはし	くわ	おの	掛矢	かま	ペンチ	のこ	じょれん	ハンマー	照明器具	ロープ（本）	杭（本）			鉄線（本）		土のう袋（枚）	ブルーシート（枚）	
				大	小													5ｍ	3ｍ	2ｍ	11番	14番			
岩国土木	岩国市三笠町	7	2			30	2	15	3	4	10		12	21	10		11			15			1,000	110	ｵｲﾙﾌｪﾝｽ 8m ｵｲﾙﾏｯﾄ 1,200
玖珂分室	事務所倉庫(車庫)	2	2			24	4	3	3	2	10	4	5	20	2	1	26			80	2		1,300	96	
太田川河川	小瀬川出張所	2	1			15	1	1		4	2	3	5	2	8	3	7			170			13,880	107	杭は2m未満も含む
岩国市	市役所	27	1	1	2	22		6							16	8	8						28,700	150	
岩国市	消防団本部	1	1		1	14				4	2			5	4	2	11			10			1,000	21	
岩国市	小瀬					13	5	2		5	4	2	1	2	1					100			1,800	6	
岩国市	平田					10	3	2	1	1	3	1	1	2		8				63		3	160		
岩国市	藤生					5	2	2	1	1		1	2	2						20			500	4	
岩国市	海土路					10	4	2	2	2	16			1		2				70	1	2	1,200	3	
岩国市	北河内					10	11	2	1	3	4	1	2	2						50		2	1,200	9	
岩国市	青木					10	2	2	1	3	1	1	1	2	3		5			46	1	1	1,000	7	
岩国市	通津					14	4	2		2	4	2	2	2						48	2	2	1,500	6	
岩国市	川下					34	24	10	7	13	4		14	50	35			200		120		7	10,790	130	
岩国市	黒島					5			3	3	5		3	2									200		
岩国市	端島					9	2	2	3	2	3		1	2									300		
岩国市	柱島					7	2	6	1	4	3		1	2								2			
岩国市	師木野					12	2	1		4	4	1	2	2						30	1	2	220	4	
岩国市	御庄					10	2	6	2	2	10	1	3	4						50		4	600	11	
岩国市	錦見１					9	5		3		3		1	3									4,000		
岩国市	錦見２					30	5	5	3	1	4	2		2						80	1	2	2,000	1	
岩国市	川西					3		1	1	4			1	2			1						400	1	
岩国市	横山					8	3	6	4	13	6	2	2	2	2	18					2		1,600		
岩国市	藤河					3	3		1	3	3		1	2	1	5	3			34		4	800	2	
岩国市	南河内					5	12	2	2	3	5	1	1	2						59	1	2	300	4	
岩国市	門前					8	1	2	1	3	5	2	1	2	1		2			43	2		1,000	5	
岩国市	本郷支所	2	2		1	9	3	4	1	3	9		1		1	2							300	7	
岩国市	美川支所	1			1	80	1	39			24		12			3	3						1,000	10	
岩国市	錦総合支所	4	1			18	2	33		5				21		2							800	12	
岩国市	美和町渋前	1			1	26	10	10	10	15	30	11	6		5	2	40				40		1,000	19	
岩国市	由宇総合支所	1			3	62	10		9	16	1			4	6	10	2			100	280		800	6	
岩国市	周東総合支所	2			2	30	7	5	6	8	40	2	5	6	4	4				115			6,245	122	
岩国市	周東町新宮					12				11	12				2	1							100		
岩国市	周東町上市中					12			1	2	1				1								100		
岩国市	周東町須通					13	1		1	5	2				3								100		
岩国市	周東町郷上					5				4	5												100		
岩国市	周東町落合									9									210	50			100		
岩国市	玖珂支所	3	1		1	30	3	5	5	3	52	5	7		4	3	3			30	200		580	6	
岩国市	計	42	6	1	12	548	129	157	70	157	265	35	71	126	89	70	78	200	210	1,118	531	33	70,495	546	
和木町	役場車庫	1	1	1	2	12	3			2	5	5	4			7							100		鉄線 200 ｵｲﾙﾏｯﾄ 20
和木町	消防団本部車庫				1	4	4	4	2	2	40		3		2	4	2		20	18	1	1	500	60	一輪車 5 消防車 1
和木町	消防団第２分団車庫				1	9	4	1	1	2	7		6		2	4				40	1		250		鉈 5　消防車 1
和木町	消防団第３分団車庫				1	18	4	1	2	3	20		6		2	4	4						300		鉈 5　消防車 1
和木町	計	1	1	1	5	43	15	6	5	9	72	5	19	0	6	19	6	0	20	58	2	1	1,150	60	
水防管理団体計		43	7	2	17	591	144	163	75	166	337	40	90	126	95	89	84	200	230	1,176	533	34	71,645	606	
岩国土木建築事務所管内計		54	12	2	17	660	151	182	81	176	359	47	112	169	115	93	128	200	230	1,441	535	34	87,825	919	
柳井土木	事務所倉庫(車庫)	12	2			12	8	4		2	6	2	4	11	2					201			2,800	60	
大島分室	大島庁舎倉庫		2			37	15	9	2	3	11	3	3	10	4		30			30	1	3	2,400	150	杭(1m) 400本
周防大島町	消防団大島支部第６分団機庫					9	3	5	3	5	5	1	3	6	2		3		6		3		1,000		
周防大島町	消防団大島支部第９分団機庫					9	5	8	6	3	9	4	6	9	15		6		13		3		1,000		
周防大島町	大島庁舎	1			1	8	3	4	2	2	5	1	3	9	4	2	2		6		3		4,000	30	
周防大島町	橘庁舎	1			1	30	3		2	2	7	10	2		2	2	10		40				5,000	100	
周防大島町	久賀庁舎	1			1	5	3	3	5	1	15	3	2	3	2	1	75			30			5,000		
周防大島町	東和庁舎	1			1	17	7	13	12	6	10	5	2		2	6	24			50	5	5	5,000	20	

土木建築事務所（支所）名及び水防管理団体名	区分 / 倉庫の位置	輸送設備				備蓄						器具					備蓄資材								備考
		乗用車（台）	四輪駆動車（台）	トラック 大	トラック 小	スコップ	つるはし	くわ	おの	掛矢	かま	ペンチ	のこ	じょれん	ハンマー	照明器具	ロープ（本）	杭（本） 5m	杭（本） 3m	杭（本） 2m	鉄線（本） 11番	鉄線（本） 14番	土のう袋（枚）	ブルーシート（枚）	
周防大島町	油田出張所					5		2	2			2	2				20						2,000		
周防大島町	計	4	0	0	4	83	24	35	32	19	51	26	20	27	27	11	140	0	65	80	14	5	23,000	150	
柳井市	市役所	19	4		10	19	8	3		4	5	4		5	2								2,720	71	
柳井市	新庄	1				23	3	1	1	2	10	2	4	2	4	1	1			36	1	1	1,640	65	
柳井市	余田	1				4	1	1	1	1	4	1	4	7	1		9		10	10			67	30	
柳井市	日積	1				18	1	2		1	4		4	3	1		7			10	2	3	570	61	
柳井市	伊陸	1				16	1	2	2	2	3	1	6	2	2		5			20		2	53	40	
柳井市	阿月	1				5	2	2	1	2	4	2	2	2	2					20	1	1	400	55	
柳井市	伊保庄		1			6	2	2	1	3	4	1	2	2	1	1	1			36	1	1	685	83	
柳井市	平郡東	1				6	3	2	4	2		1	9	2	1	1	4			13		2	155	100	
柳井市	平郡西	1				12	2	12	1	4	3	1	1	2	2		8			28			600	35	
柳井市	大畠	1			1	15	19	10	6	11	3	1	10	2	9		1			16			1,375	233	杭(1m) 63本
柳井市	計	27	5	0	11	124	42	37	17	32	40	14	42	29	25	3	36	0	10	189	5	10	8,265	773	
田布施町	麻里府					5				1	4		1			1									
田布施町	馬島					3				2	3		1			2									
田布施町	役場	19		1	3	21	1	4		6	21		9	3	4	2	2						400	187	
田布施町	計	19	0	1	3	29	1	4	0	9	28	0	11	3	4	5	2	0	0	0	0	0	400	187	
平生町	役場	26	2	1	8	42	5	5		3	20	4	10	8	7	6	3						2,100	100	
平生町	佐賀	1				2	1	2			4	2	4	2	1								100		
平生町	計	27	2	1	8	44	6	7	0	3	24	6	14	10	8	6	3	0	0	0	0	0	2,200	100	
上関町	上関町消防団本部機庫	9	1		3	35	5	20	5	2	50	5	20	5	7	3	50	10	100	80	50	30	3,000	50	
上関町	白井田倉庫		1			3					15					4							110	1	
上関町	計	9	2	0	3	38	5	20	5	2	65	5	20	5	7	7	50	10	100	80	50	30	3,110	51	
水防管理団体計		86	9	2	29	318	78	103	54	65	208	51	107	74	71	32	231	10	175	349	69	45	36,975	1,261	
柳井土木建築事務所管内計		98	13	2	29	367	101	116	56	70	225	56	114	95	77	32	261	10	175	580	70	48	42,175	1,471	
周南土木	総合庁舎倉庫	12	3			20	5	4		2	11	2	1	2	1		15			50		20	1,100	96	
周南市	市役所	47	25	2	4	53	23		16	10	52	2	25			11	10						6,000	100	
周南市	久米支所		1			9	1	4		1	4				1								100	10	
周南市	菊川支所		1		1	5	3	1	2	2	6	2	2		1	4	1			2		1	184	6	
周南市	戸田支所					9	2	4		2	3		3				1						400	40	
周南市	夜市支所		1			12	5	5		1	1	1	3		1	1	2						400	17	
周南市	湯野支所		1			4	1	5		1	2	1	3	3			2						700	48	
周南市	向道支所		1			1	1	2	1	1	5	1	4	1	1	1	1					1	400	14	
周南市	長穂支所		1			1											10						400	80	
周南市	須々万支所		1		1	5	3	2		5	11				1		4			15			200	21	
周南市	中須支所		1			3	1	3		1	3	1	2				2						500	16	
周南市	須金支所		2			5	1	3		2		1	4		1	1	2			15			400	10	
周南市	大津島支所		1		1	4		2		2		1		2	1								200	15	
周南市	鼓南支所		1			5	3	3		3													450	15	
周南市	櫛浜支所		1		1	6	3			2	3		2			1							1,400	40	
周南市	和田支所		1			2	5	3		1	2		5	1	3	2	1							20	
周南市	八代支所				1			1		1	1	1	1		1								40	10	
周南市	新南陽総合支所	5			1	17	1	4	10	1	47			2	4	15	1						850	150	
周南市	兼清					15	2			2	5	2	1	2	1				50				600	10	
周南市	安田					10	3	2	1	2	9	2	4		2	2	3		50	10	2		1,000	5	
周南市	熊毛総合支所	5	4	1	3	10		1		1	8	1	4		1	11	2						2,815	344	積載車 1
周南市	鹿野総合支所		9	1	2	20	5		2	4	10	2	5	5	1	1	1						300	100	除雪車 3
周南市	消防本部	1																					110	35	ﾏｲｸﾛﾊﾞｽ 1
周南市	中央消防署					24	4	22	4	4	41	1	3		1					12			330	20	
周南市	東消防署					38	3	21	4	4	23		6	3	4	7	5						103	24	
周南市	西消防署			1		11		5			20		2				2						660	8	
周南市	西部出張所					4	1	3		1	3			1	1								721	7	
周南市	北消防署		1		1	6		2		1	8	2	1	2	1	1	2						905	10	
周南市	北部出張所	1				7	1	3			2					1							622	10	
周南市	計	59	53	5	16	286	72	101	40	55	269	21	78	22	27	59	52	0	100	54	2	2	20,790	1,185	
下松市	市役所（庁舎内）	55	6	2	4	30	4	10	5	6	100	3	15		6	3	25			35	2	1	2,000	30	ﾏｲｸﾛﾊﾞｽ 1 ﾁｪﾝｿｰ 1
下松市	米川水防倉庫	1			1	8	2	6	1	2	4	1	7		1		20						50		
下松市	下松市消防署	5		1	1	28	2	9	4	2	82	2	19		2	2	3						600	2	
下松市	計	61	6	3	6	66	8	25	10	10	186	6	41	0	9	5	48	0	0	35	2	1	2,650	32	
光市	市役所	37	1	3	3	63	12	31	18	11	90	5	20	5	6	5	30			128			3,000	50	

土木建築事務所（支所）名及び水防管理団体名	区分 / 倉庫の位置	輸送設備				備蓄						器具					備蓄資材								備考
		乗用車（台）	四輪駆動車（台）	トラック		スコップ	つるはし	くわ	おの	掛矢	かま	ペンチ	のこ	じょれん	ハンマー	照明器具	ロープ（本）	杭（本）			鉄線（本）		土のう袋（枚）	ブルーシート（枚）	
				大	小													5ｍ	3ｍ	2ｍ	11番	14番			
光　市	周防出張所				1	3	1	1	1	2	4	1	2		7	2							450	7	
光　市	三島出張所				1	3	1	1	1	2	4	3	2			2	2						400	5	
光　市	浅江出張所				1	3	1	1	2	2	5	1	2		1	2	2						600	15	
光　市	光井コミュニティセンター				1	3	1	1	1	1	2	1	2		1	2							400	4	
光　市	室積出張所				1	3	1	1	1	1	4	1	1		1	2	2						200	6	
光　市	大和支所		1			3	1	1	1	1	2	1	1		1	2	2						200	4	
光　市	島田コミュニティセンター				1	3	1	1	1	1	4	1	1			2							270	5	
光　市	計	37	2	3	9	84	19	38	26	21	115	14	31	5	17	19	38	0	0	128	0	0	5,520	96	
水防管理団体計		157	61	11	31	436	99	164	76	86	570	41	150	27	53	83	138	0	100	217	4	3	28,960	1,313	
周南土木建築事務所管内計		169	64	11	31	456	104	168	76	88	581	43	151	29	54	83	153	0	100	267	4	23	30,060	1,409	
防府土木	駅南町13-40	19	3			58	8	4	2	3	21	5	3	10	3	1	52			300	5	2	2,600	66	
山口河川国道事務所	佐波川出張所	2	1			59	2		4	23	4		5		21		24			767	50		4,550	91	排水ﾎﾟﾝﾌﾟ車 1 照明車 1
山口河川国道事務所	中山新倉庫																26			114					
山口河川国道事務所	中山旧倉庫					47	5			12	2	10	4		13	5	24			106	100		4,600	20	
山口河川国道事務所	島地川ダム管理支所	1	2			31				18					10	3	3			66			4,200	67	
山口河川国道事務所	計	3	3	0	0	137	7	0	4	53	6	10	9	0	44	8	77	0	0	1,053	150	0	13,350	178	
防府市	寿町(鉄道高架下)					107	15	10	23	25	88	15	40		27					2,000		11	11,000	180	
防府市	牟礼出張所					10	3	5	2	3			3		4					171			1,850	12	
防府市	右田出張所					10	4	3	2	3			1		2					150			2,350	13	
防府市	大道出張所					10	10	5	5	4	5	5	9		10					100			2,200	10	
防府市	西浦出張所					12	4	2	1	3			5		2					163		1	1,650	12	
防府市	中関出張所					10	3	3	3	3			1		4					134		1	2,000		
防府市	富海出張所					10	1	5	3	3			1		3					140		2	2,560	7	
防府市	向島出張所					10	3	3	1	5			4		3					104			1,900	2	
防府市	小野出張所					10	3	2	1	3			4		4					219			2,050	11	
防府市	真尾水防倉庫					10	4	2	2	6	10	5	5		3					114			1,850		
防府市	野島出張所					5	1	1	2	3										100			3,000	1	
防府市	計		0	0	0	204	51	41	45	61	103	25	73	0	62	0	0	0	0	3,395	0	15	32,410	248	
水防管理団体計		0	0	0	0	204	51	41	45	61	103	25	73	0	62	0	0	0	0	3,395	0	15	32,410	248	
防府土木建築事務所管内計		22	6	0	0	399	66	45	51	117	130	40	85	10	109	9	129	0	0	4,748	155	17	48,360	492	
防府土木（山口支所）	事務所倉庫	4	2			12	2			2					1								1,500	42	
阿東分室	阿東分室倉庫	1	2			3	10	2	1	2	4	3	2	4	1	1	25			60			1,400	25	
山口市	大殿支部					11	3		4	5	2	3	4	5	2	3	15			400		2	900	5	
山口市	白石支部					7	3			4				5		9	11			400		2	1,100	44	
山口市	湯田支部					12	3		8	7	3	4		5	2	1	15			400		2	1,600	8	
山口市	仁保支部					22	3	8	4	7	7	2	4	2	3	4	15			400	3		1,000	5	
山口市	小鯖支部	2				11	4	4	6	5	1	1	2	10	2	8	15			400		2	700	4	
山口市	大内支部					5	1	2	4	5		3	4		3	4	15			400		2	1,000	8	
山口市	宮野支部					13	3	5	4	9	4	3	6		3	17	7			400	2		500	17	
山口市	陶支部					10	3	6	4	6	3	4	4		2	5	15			400		2	1,000	3	
山口市	吉敷支部	1				15	4	12	4	2	14	4	4		2	6	15			400		2	580	5	
山口市	平川支部	1				11	3	6	4	5	3	4	4		3	6	21			400		1	650	5	
山口市	大歳支部					11	3	5	4	4	2	4	5		3	5	20			400		2	500	5	
山口市	鋳銭司支部					12	4	5	8	2	5	6	5	1	4	6	15			400		4	550	7	
山口市	名田島支部					13	4	6	4	5	3	6	5		8	6	13			400		2	400	6	
山口市	秋穂二島支部					5		1	1	1	3	2	1	1	2	3	10			60			200	2	
山口市	嘉川支部					14	4	4	4	3	3	5	7	2	6	6	15			200	3	2	150	5	
山口市	佐山支部					16	4	5	4	5	3	4	5		4	7	15			400		2	1,000	3	
山口市	小郡総合支所	11				8	3	8	1	2	5	1	3		1	18				110			1,000	1	
山口市	秋穂総合支所	3	1		1	11	2		1	3		1	2		2	2	2			200		200	1,500	18	
山口市	阿知須総合支所	5			1	8	2	5	2	4	1	6	5		5	5	21			450		205	2,750	16	

土木建築事務所（支所）名及び水防管理団体名	区分 / 倉庫の位置	輸送設備				備蓄						器具					備蓄資材								備考
		乗用車（台）	四輪駆動車（台）	トラック		スコップ	つるはし	くわ	おの	掛矢	かま	ペンチ	のこ	じょれん	ハンマー	照明器具	ロープ（本）	杭（本）			鉄線（本）		土のう袋（枚）	ブルーシート（枚）	
				大	小													5ｍ	3ｍ	2ｍ	11番	14番			
山口市	徳地総合支所	7	4		5	31	5		6	4	2	6	9		4	6	12			200	4	2	490	97	
山口市	徳地野谷倉庫					10				15						8	3			250			400	20	
山口市	阿東総合支所	2	6		8	15	1	1	1	2	9	4	7	8	2	3	12			4	2		2,000	30	
山口市	計	32	11		15	271	62	83	78	105	73	73	86	39	63	138	282			7,074	14	434	19,970	314	
水防管理団体計		32	11		15	271	62	83	78	105	73	73	86	39	63	138	282	0	0	7,074	14	434	19,970	314	
防府土木建築事務所山口支所管内計		37	15		15	286	74	85	79	109	77	76	88	43	65	139	307			7,134	14	434	22,870	381	
宇部土木	琴芝町１丁目	15	2			30	8	5	4	4	10	2	5	5	2	2	30			200			4,000	98	
宇部市	本部倉庫（昭和町）	1		2	4	30	5	5	20	12	17	3	9	3	11		15		60		10	10	8,000	36	
宇部市	厚南市民センター	1				30	5	4	5	5	4	2	3	3	1		5		86		10	10	1,000	5	
宇部市	西岐波市民センター	1				30	6	4	4	5	5	2	3	3	3		4		150		3	10	1,100	5	
宇部市	厚東市民センター	1				32	5	4	5	5	4	1	3	3	3		6		150		10	10	2,000	3	
宇部市	二俣瀬市民センター	1				32	4	4	4	5	5	1	6	2	3		1		185		10	10	1,570	3	
宇部市	東岐波市民センター	2				25	5	5	2	3	2	1	2	3	1		3		25		10	10	850	3	
宇部市	原市民センター	1				20	1	1	1	2	1	1	1	1	1		3		30		5	5	800	2	
宇部市	小野市民センター	1				43	5	4	5	5	4	2	7	2	1	3	5		200		10	10	1,000	3	
宇部市	楠総合センター	1	1	1	1	25	5	2	1	3	8	2	3	2	2		3		150		10	10	1,300	6	
宇部市	計	10	1	3	5	267	41	33	47	45	50	15	37	22	26	3	45	0	1,036	0	78	85	17,620	66	
山陽小野田市	市役所	71			2	22	6	14	5	5	3	4	2		4	4	3						198	28	
山陽小野田市	厚狭地区複合施設	6				8	3	1	1		2				1	4	2		144				2,000	268	
山陽小野田市	埴生支所	1				2			1	2	2					1									
山陽小野田市	小野田消防署	2				23	5		4	8	4	2	11		5		2			100			1,000	20	
山陽小野田市	厚陽分団庫	1				9	5			2	9	1	3		1		3			14			1,000	10	
山陽小野田市	下津倉庫																2			35			2,000	40	
山陽小野田市	計	81	0	0	2	64	19	15	11	17	20	7	16	0	11	9	12	0	144	149	0	0	6,198	366	
水防管理団体計		91	1	3	7	331	60	48	58	62	70	22	53	22	37	12	57	0	1,180	149	78	85	23,818	432	
宇部土木建築事務所管内計		106	3	3	7	361	68	53	62	66	80	24	58	27	39	14	87	0	1,180	349	78	85	27,818	530	
宇部土木（美祢支所）	事務所倉庫	6	3			27	20	27	16	4	36	13	7	4	6	9	53			400		3	7,800	80	
美祢市	市役所	7		1	1	10	10			10	20		10										3,450	20	
美祢市	消防本部					45	5	15		3	30	4	15		3	4	5			80		100	1,850	30	
美祢市	消防団					314		50				46	30			68	100						1,350	58	
美祢市	秋芳総合支所	4	1	2	1	5		5			2		2										700		
美祢市	美東総合支所	3		1	1	5		5			2		2										900		
美祢市	計	14	1	4	3	379	15	75	0	13	54	50	59	0	3	72	105	0	0	80	0	100	8,250	108	
水防管理団体計		14	1	4	3	379	15	75	0	13	54	50	59	0	3	72	105	0	0	80	0	100	8,250	108	
宇部土木建築事務所（美祢支所）管内計		20	4	4	3	406	35	102	16	17	90	63	66	4	9	81	158	0	0	480	0	103	16,050	188	
下関土木	総合庁舎	12	2			8	12	16	1	1	17	1	11	7	1		12						5,000	103	
豊田分室	事務所車庫・倉庫	3	2			17				1	2	3	3	3	6					45	80		300	25	
下関市	市役所	17	1	1																					
下関市	西消防署					10	2	1		2	14		4										800	20	てみ 8
下関市	吉田倉庫（吉田分団第１部消防機庫）					7	2	1		1	5		1							23			130	47	てみ 4
下関市	王喜倉庫（王喜分団第1･4部消防機庫）					10	2	1		2			1										130	44	てみ 2
下関市	東消防署小月出張所					15	3	1		2	19		5										470	25	てみ 5
下関市	清末倉庫（清末分団第1部消防機庫）					10	2	1		2	5		2							34			200	23	てみ 2
下関市	王司倉庫					10	1	1		2	6		1							16			500	40	てみ 4
下関市	内日倉庫					10	2	1		2	4		1							20			605	45	てみ 2
下関市	北消防署勝山出張所					10	1	1		1	5		4										890	30	てみ 6
下関市	川中倉庫（川中分団第4部消防機庫）					11		2		2	5		1										500	50	てみ 4
下関市	安岡倉庫					8	2	1		2	5		1							21			200	25	てみ 3
下関市	吉見倉庫					24	2	1		1	2												1,200	60	てみ 4
下関市	東消防署本署					13	3	3		3	26		5							7			1,000	35	てみ 13
下関市	中央消防署					27	2			6	25		5										300	40	てみ 10
下関市	北消防署本署					16	5	1		3	25		8							37			800	25	てみ 6
下関市	総合防災資材倉庫					71	2			7													5,100	210	
下関市	消防局				1											10							15,450	180	
下関市	豊浦総合支所	1				7	1	1			6		3										1,920	63	
下関市	菊川総合支所	3		1	1	7	1	9		5	8		2							9			3,770	115	
下関市	豊田総合支所	3			4	61	13	4		9	23		2										3,390	272	てみ 3
下関市	豊北総合支所	4			1	23	5	3		12	3		4										1,900	42	てみ 20
下関市	滝部倉庫					11				3	11						10						1,400	18	

土木建築事務所（支所）名及び水防管理団体名	区分／倉庫の位置	輸送設備				備蓄						器具					備蓄資材								備考
		乗用車（台）	四輪駆動車（台）	トラック		スコップ	つるはし	くわ	おの	掛矢	かま	ペンチ	のこ	じょれん	ハンマー	照明器具	ロープ（本）	杭（本）			鉄線（本）		土のう袋（枚）	ブルーシート（枚）	
				大	小													5ｍ	3ｍ	2ｍ	11番	14番			
下関市	豊北町神田第一分団消防機庫倉庫					14	4	21		9				10									1,400	70	
下関市	計	28	1	2	7	375	55	54	0	76	197	0	50	10	0	10	10	0	0	167	0	0	42,055	1,479	
	水防管理団体計	28	1	2	7	375	55	54	0	76	197	0	50	10	0	10	10	0	0	167	0	0	42,055	1,479	
	下関土木建築事務所管内計	43	5	2	7	400	67	70	1	78	216	4	64	20	7	10	22	0	0	212	80	0	47,355	1,607	
長門土木	事務所倉庫	8				5	5	2	1	1	6	1	2	3	1		27			50	80		10,000	115	
長門市	市役所	10	1		2	22	4	21		4	4		5				1			40			900	133	てみ 17
長門市	日置支所		2		3	17	2	3			2	3	3	3	3		5						500	44	てみ 4
長門市	三隅支所	3	1	2	1	15	7	12	3	4	2	4	5	7	3	1	5						1,000	15	てみ 20
長門市	油谷支所	4	1		2	25	6			5	3	1			1		6			140			700	48	てみ 0
長門市	計	17	5	2	8	79	19	36	3	13	11	8	13	10	7	1	17	0	0	180	0	0	3,100	240	てみ 41
	水防管理団体計	17	5	2	8	79	19	36	3	13	11	8	13	10	7	1	17	0	0	180	0	0	3,100	240	てみ 41
	長門土木建築事務所管内計	25	5	2	8	84	24	38	4	14	17	9	15	13	8	1	44	0	0	230	80	0	13,100	355	てみ 41
萩土木	萩港務所倉庫	7	2			21	26	1		19	8		12	33			58			133			13,500	214	てみ 20
萩市	江向（萩市役所本庁）	50	8	3	3	97	1		1	2	2	1	3	6	1		5			2			6,200	33	
萩市	江向（萩市消防署）	1			1	49	8	26	5	15	49	1	7	6	3	13	3			429	1		500	25	杭内訳（鉄295本、木134本）、ﾎﾞﾙﾄﾌﾘｯﾊﾟｰ 6 ﾁｪｰﾝｿｰ 4
萩市	江向（明倫第１分団器庫）				1	1																			
萩市	南片河町（明倫第２分団器庫）				1	2					1						2								消防車1
萩市	古萩町（明倫第３分団器庫）				1	1																			消防車1
萩市	無田ヶ原（椿東第１分団器庫）				1	5		1			2					1									消防車1
萩市	前小畑１区（椿東第２分団器庫）				1	3		9	1		4														消防車1
萩市	新川（新川分団器庫）				1	3										1									消防車1
萩市	越ヶ浜（越ヶ浜分団器庫）				1	6					3		1		3	1							100		消防車1
萩市	沖原(沖原公会堂)																						100		
萩市	大屋(大屋消防組器庫)																						200		
萩市	金谷（椿分団器庫）				1	4		7			5					2									消防車1
萩市	玉江浦（山田第１分団器庫）				1	4			1																消防車1
萩市	玉江１区（山田第２分団器庫）				1	4		4															200		消防車1
萩市	木間(木間分団器庫)				1	7		2			3					3							240		積載車1
萩市	三見市（三見第１分団器庫）				1	7		4								2	2						427	2	積載車1
萩市	三見蔵本（三見第２分団器庫）				1	6		5	1		6					2	4						150		積載車1
萩市	三見浦（三見第３分団器庫）				1	10		10			7						1						150		消防車1
萩市	三見明石（三見第３分団明石器庫）				1	1																			軽積載車1
萩市	大井庄屋（大井第１分団器庫）				1	11		8	1	2							2						200	3	積載車1
萩市	大井馬場（大井第２分団器庫）				1	10		9	1		8		3		1								300		消防車1
萩市	大井本郷（大井本郷公会堂）																						100		
萩市	大島(大島分団器庫)				4	12				5						5									軽積載車4
萩市	相島(相島分団器庫)				1	8				1						5									軽積載車1
萩市	見島(見島分団器庫)				4	13										5	3						400		軽積載車4
萩市	灰福（川上方面団拠点施設）	2	3	1	1	19	2	1	14	3	8	1	4		2	2	8						450	10	消防車1
萩市	立野（川上第１分団器庫）				1	5	2		3	1			2										50		積載車1
萩市	堂河内（川上第２分団器庫）				1	7	2		6	2			2										100		積載車1
萩市	下田万（田万川総合事務所）	5	1	1	2	20	2	5		2	10	2	6			1	3						200	5	
萩市	中小川（小川支所）	1				10	1	2		1	5	2	2				3						100		積載車1
萩市	吉部上（むつみ総合事務所）	5	1		1	16	4	5	1	4	2	3	2	4	2	5	4				2		300	10	積載車1
萩市	須佐	7	2	2		10	15		5	3	10	3	3			5							800	5	
萩市	弥富	1			1	15	4	7				1			1	1					1		290	1	
萩市	佐々並市（消防団拠点施設）		2		1	5	2	2		1	5	2	5	1	1	1	5						200	7	消防車1 積載車1
萩市	明木上市（消防団拠点施設）	1	6	1	1	5		3		1	5	2	2	1	1	1	2						200	3	消防車1
萩市	福井下（福栄総合事務所）	3			2	10	1	5		3	10	2	3	5		2	6						200	10	消防車1
萩市	紫福（紫福支所）				1	2				1							1						20	10	消防車2
萩市	計	76	23	8	42	388	44	115	40	47	145	20	45	23	15	58	54	0	0	431	4	0	12,177	124	
阿武町	役場本庁舎	10	5	1	3	3	2	3		2	2	5	5	1	2	4	10				10	10	1,000	10	ﾏｲｸﾛﾊﾞｽ1 ﾁｪﾝｿｰ2
阿武町	奈古中央消防器庫				2	14		6		2	15				2	3	5								消防車1 積載車1
阿武町	奈古浦消防器庫				1	14		6		2	15				2		5								消防車1
阿武町	奈古第３分団消防器庫				1	8		4		2	9				2		5								積載車1
阿武町	寺東水防倉庫					20		10															400		
阿武町	西水防倉庫																						100		

土木建築事務所（支所）名及び水防管理団体名	区分 / 倉庫の位置	輸送設備				備蓄					
		乗用車（台）	四輪駆動車（台）	トラック		スコップ	つるはし	くわ	おの	掛矢	かま
				大	小						
阿　武　町	浜水防倉庫										
阿　武　町	宇久水防倉庫										
阿　武　町	役場福賀支所	1				2	2	2			2
阿　武　町	福賀中央消防器庫				2	22		10		2	24
阿　武　町	宇生賀水防倉庫										
阿　武　町	役場宇田郷支所	1				2	2	2			2
阿　武　町	宇田中央消防器庫				3	14		6		2	15
阿　武　町	今浦水防倉庫										
阿　武　町	元浦水防倉庫										
阿　武　町	惣郷水防倉庫										
阿　武　町	計	12	5	1	12	99	6	49	0	12	84
水防管理団体計		88	28	9	54	487	50	164	40	59	229
萩土木建築事務所管内計		95	30	9	54	508	76	165	40	78	237
水防管理団体合計		556	124	35	171	3,471	633	931	429	706	1,852
土木建築事務所合計		108	29	0	0	304	125	92	33	50	152
国土交通省合計		5	4	0	0	152	8	1	4	57	8
総計		669	157	35	171	3,927	766	1,024	466	813	2,012

土木建築事務所（支所）名及び水防管理団体名	倉庫の位置	器具					備蓄資材								備考
		ペンチ	のこ	じょれん	ハンマー	照明器具	ロープ（本）	杭（本）			鉄線（本）		土のう袋（枚）	ブルーシート（枚）	
								5ｍ	3ｍ	2ｍ	11番	14番			
阿　武　町	浜水防倉庫									10			400	10	
阿　武　町	宇久水防倉庫												300		
阿　武　町	役場福賀支所	2	2		2		10				10	10		5	
阿　武　町	福賀中央消防器庫				2		5								消防車1 積載車1
阿　武　町	宇生賀水防倉庫												200		
阿　武　町	役場宇田郷支所	2	2		2		10				10	10		5	
阿　武　町	宇田中央消防器庫				2		5								消防車1 積載車2
阿　武　町	今浦水防倉庫												200		
阿　武　町	元浦水防倉庫												100		
阿　武　町	惣郷水防倉庫												200		
阿　武　町	計	9	9	1	16	7	55	0	0	10	30	30	2,900	30	
水防管理団体計		29	54	24	31	65	109	0	0	441	34	30	15,077	154	
萩土木建築事務所管内計		29	66	57	31	65	167	0	0	574	34	30	28,577	368	
水防管理団体合計		339	735	332	422	502	1,033	210	1,685	13,228	732	746	282,260	6,155	
土木建築事務所合計		39	70	133	40	14	339	0	0	1,564	168	28	54,700	1,280	
国土交通省合計		13	14	2	52	11	84	0	0	1,223	150	0	27,230	285	
総計		391	819	467	514	527	1,456	210	1,685	16,015	1,050	774	364,190	7,720	

付表１０

洪水予報の基準水位と発表時間

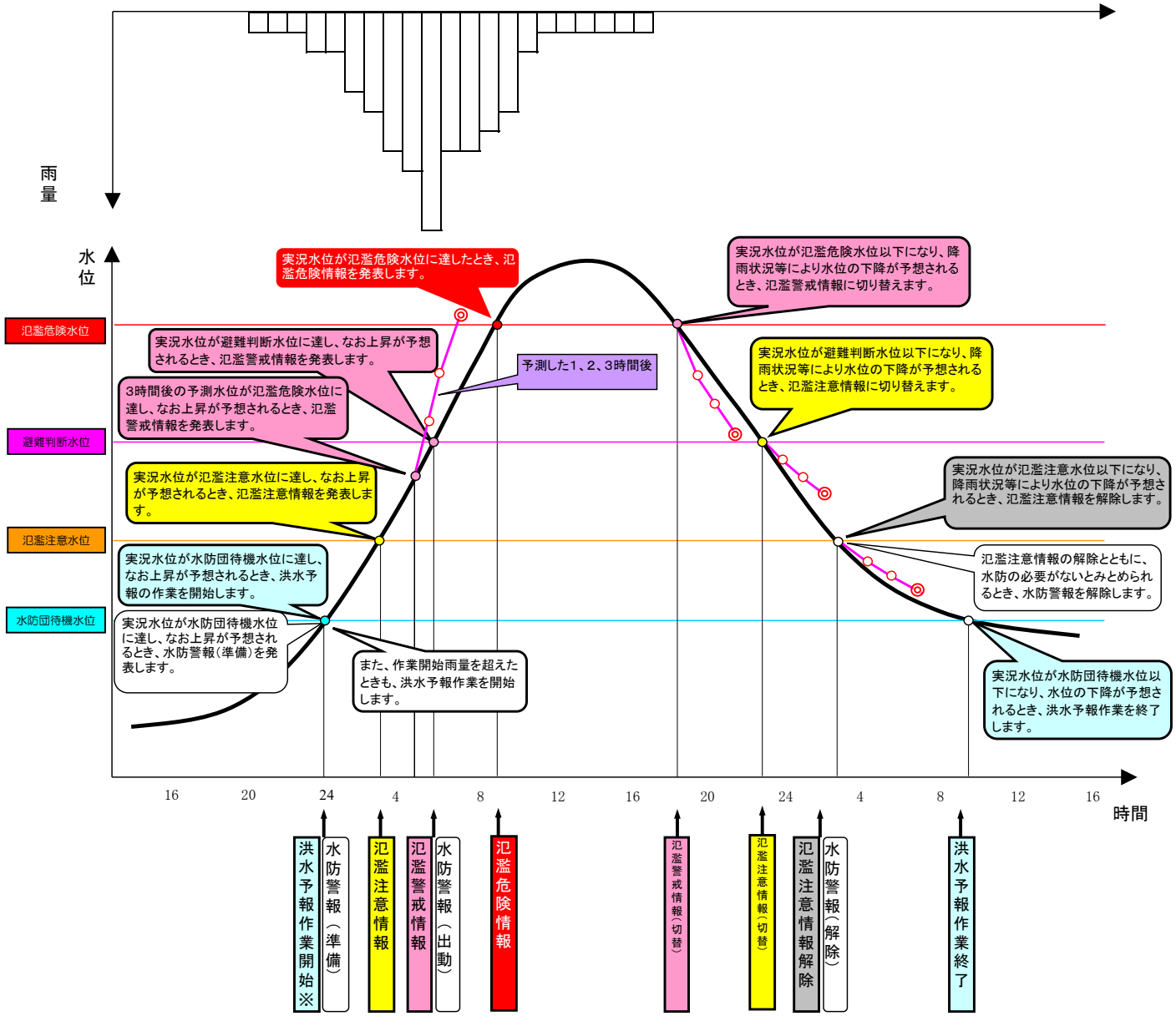

付表１１　洪水予報の発表形式イメージ

発表者		第１受報者		第２受報者		第３受報者
山口県　○○土木建築事務所 気象庁　下関地方気象台	→	機関名	→	機関名	→	機関名

正規

○○川水系○○川氾濫注意情報

○○川水系○○川洪水予報第○号
洪　水　注　意　報　（　発　表　）
令 和 XX 年 X 月 X 日 XX 時 XX 分
○○土木建築事務所・下関地方気象台　共同発表

（見出し）

【警戒レベル２相当情報［洪水］】○○川水系○○川では、氾濫注意水位に到達し、今後、水位はさらに上昇する見込み

（主　文）

【警戒レベル２相当】○○川の○○水位観測所（○○市）では、X日XX時XX分頃に、
「氾濫注意水位」に到達し、今後、水位はさらに上昇する見込みです。
洪水に関する情報に注意して下さい。

【警戒レベル２相当】○○川の△△水位観測所（△△市）では、X日XX時XX分頃に、
「氾濫注意水位」に到達し、今後、水位はさらに上昇する見込みです。
洪水に関する情報に注意して下さい。

（雨量）

多いところで1時間に○○ミリの雨が降っています。
今後もこの雨は降り続く見込みです。

流域	00日00時00分～XX日XX時XX分 までの流域平均雨量	XX日XX時XX分～00日00時00分 までの流域平均雨量の見込み
○○市　○○流域	○○ミリ	○○ミリ

（水位）

○○川水系○○川の水位観測所における水位は次の通りと見込まれます。

観測所名	水位危険度			レベル１	レベル２	レベル３	レベル４
	水位(m)		水防団待機	氾濫注意	避難判断	氾濫危険	
○○○ 水位観測所 （○○市）	00日00時XX分の状況	XXX.X↑					
	00日00時30分の予測	XXX.X					
	00日01時00分の予測	XXX.X					
	00日01時30分の予測	XXX.X					
	00日02時00分の予測	XXX.X					
	00日02時30分の予測	XXX.X					
	00日03時00分の予測	XXX.X					
△△△ 水位観測所 （△△市）	00日00時XX分の状況	XXX.X					
	00日00時30分の予測	―					
	00日01時00分の予測	―					
	00日01時30分の予測	―					
	00日02時00分の予測	―					
	00日02時30分の予測	―					
	00日03時00分の予測	―					

水位のグラフは各水位間を按分したものです。
水位危険度レベル４については、氾濫危険水位と計画高水位を按分しており、氾濫危険水位＝計画高水位の場合は最大になります。
なお、水位の予測値は前30分間の最大値を示しています。

(注意事項)

(参考資料)

(単位:水位(m))

観測所名	○○○水位観測所 ○○市	△△△水位観測所 △△市	
レベル４水位 氾濫危険水位※	5.00	10.00	
レベル３水位 避難判断水位※	4.50	9.00	
レベル２水位 氾濫注意水位	4.00	8.00	
レベル１水位 水防団待機水位	3.00	7.00	
受け持ち区間	○○川 左岸　山口県○○市○○から○○まで 右岸　山口県○○市○○から○○まで	△△川 左岸　山口県○○市○○から○○まで 右岸　山口県○○市○○から○○まで	
	○×川 左岸　山口県○○市○○から○○まで 右岸　山口県○○市○○から○○まで		
氾濫が発生した場合の浸水想定区域	山口県○○市 －	山口県△△市 －	

※避難判断水位、氾濫危険水位：水位観測所受け持ち区間内の第１位危険箇所の
避難判断水位・氾濫危険水位を水位観測所に換算した水位です。

水位危険度レベル	水位	求める行動の段階
レベル５	氾濫の発生以降	氾濫水への警戒を求める段階
レベル４	氾濫危険水位から氾濫発生まで	いつ氾濫してもおかしくない状態 避難等の氾濫発生に対する対応を求める段階
レベル３	避難判断水位から氾濫危険水位まで	避難準備などの氾濫発生に対する警戒を求める段階
レベル２	氾濫注意水位から避難判断水位まで	氾濫の発生に対する注意を求める段階
レベル１	水防団待機水位から氾濫注意水位まで	水防団が体制を整える段階

「雨量」「水位」等の情報は、下記のサイトからもご覧いただけます。

	パソコン・スマートフォンから	携帯電話から
山口県土木防災情報システム 気象庁ホームページ	http://y-bousai.pref.yamaguchi.lg.jp/ https://www.jma.go.jp/	http://y-bousai.pref.yamaguchi.lg.jp/k/

問い合わせ先
水位関係：山口県○○土木建築事務所○○課　電話：○○○-○○○-○○○○
気象関係：気象庁　下関地方気象台　電話：083-234-4006

佐波川洪水予報実施要領

中国地方整備局山口河川国道事務所（以下「山口河川国道事務所」という。）と下関地方気象台は、「佐波川洪水予報業務に関する細目協定（令和８年　５月２９日）」（以下、「細目協定」という。）に基づき、佐波川洪水予報（水防共同・指定河川）業務について次のとおり実施要領を定める。

１　洪水予報（水防共同・指定河川）の作業場所

洪水予報（水防共同・指定河川）作業は山口河川国道事務所では河川管理課、下関地方気象台では現業室において実施するものとする。

２　洪水予報（水防共同・指定河川）を行う際に用いるデータ

佐波川における流域内の気象庁雨量観測所、国土交通省雨量・水位観測所の所在は付表１、配置図は付図１のとおりとする。

３　洪水予報（水防共同・指定河川）を行う際の連絡

洪水予報（水防共同・指定河川）作業に関する連絡は原則として、山口河川国道事務所においては河川管理課長が、下関地方気象台においては観測予報管理官が行うものとする。

連絡方法については、山口河川国道事務所と下関地方気象台間にオンラインで接続された情報処理システム（以下、「情報システム」という。）又は、付図２に番号を示した電話・ＦＡＸによるものとする。

４　洪水予報（水防共同・指定河川）の伝達

洪水予報（水防共同・指定河川）の伝達先及び伝達系統は、それぞれ付表２、付図２のとおりとする。

また、山口河川国道事務所からの氾濫・決壊等の通報をもって発表するレベル５氾濫発生情報の通知先については、それぞれ付表２、付図２のとおりである。この情報は洪水予報（水防共同・指定河川）と一体的に発表するものとし、その情報名に「レベル５氾濫特別警報」を付記するものとする。ただし、付表３に示す区域においては、基準観測所にて洪水予報（水防共同・指定河川）を発表する基準水位に達していなくても地形的特徴から相当に早い段階で浸水が生じる或いは氾濫が発生しても浸水範囲等が限定的な区域については、レベル５氾濫発生情報の発表の対象外とし、自治体と連携し個別に連絡するなどにより避難を呼びかける例外的な対応をする。なお、付表４に示すウェブサイトで洪水の危険度に関する情報等を公表する。

５　洪水予報（水防共同・指定河川）作業の開始及び終了の時期

（１）洪水予報（水防共同・指定河川）の作業の開始時期は、次のいずれかの場合に双方が協議のうえ決定する。

ア　付表５に示すいずれかの流域平均雨量が、表に示す基準値以上となり、引き続きかなりの降雨量が予想されるとき

イ　付表１（３）に示すいずれかの基準観測所の水位が水防団待機水位を超え、引き続きかなりの増水が予想されるとき

ウ　その他、洪水予報（水防共同・指定河川）の必要が認められ、一方から要求があったとき

（２）洪水予報（水防共同・指定河川）作業の終了時期は、洪水による危険がなくなったと認められるとき、双方が協議のうえ決定する。

６　洪水予報（水防共同・指定河川）の発表

（１）洪水予報（水防共同・指定河川）には、標題、洪水予報番号、種類、発表日時、発表官署名、見出し、主文、水位、雨量及び問い合わせ先を記載することとし、必要に応じ、注意事項、参考資料等を記載することとする。

（２）発表形式には XML 形式と PDF 形式があり、XML 形式は気象庁防災情報 XML に基づく仕様※注1とし、PDF 形式の具体的な発表形式は、付図３の発表形式イメージを基本とするが、詳細の文言は必要に応じて変更できるものとする。また、緊急に発表が必要なときは、適宜予報文を簡略化するなど、迅速な発表に努めるものとする。

※注１：XML 形式の詳細について：https://www.data.jma.go.jp/suishin/cgi-bin/catalogue/make_product_page.cgi?id=KasenKoz

（３）必要に応じて、予報文を補足する参考資料を、双方で協議の上添付することとする。
なお、その際の電子データのサイズの上限は 0.5MB までとする。

（４）洪水予報（水防共同・指定河川）番号は細目協定に定めた予報区域ごと、洪水ごとに一連番号とし、洪水予報（水防共同・指定河川）の解除を最終番号とする。

（５）予報文の作成にあたっては、相互に密接な連絡を保ちつつ、洪水予警報等作成システムを用いるものとする。

（６）佐波川において付表１（３）に示すいずれかの基準観測所で発表基準となった場合に発表（切替を含む。）を行うものとし、その際、最も危険度の高い基準観測所の水位を基に、洪水予報（水防共同・指定河川）の名称及び情報名を選定するものとする。

（７）発表した予報文に誤りがあった場合は、速やかに新たな予報文を発表する。その際、発表日時は新たに発表した日時とし、洪水予報（水防共同・指定河川）番号は誤りがあった予報文の洪水予報（水防共同・指定河川）番号を１つ繰り上げた番号とする。また、必要に応じ、訂正した箇所について簡潔に注意事項に記載する。

（８）臨時の洪水予報については、別紙１に定めるとおり運用する。
なお、洪水予報（水防共同・指定河川）の発表にあたり、都道府県防災部局や報道機関等へは気象台等から XML 形式で情報が提供されていることを念頭に、8. に述べる情報システムの障害時を除き、FAX のみを用いるなどの変則的な運用は行わないことを徹底する。また、付表３に示した例外的な対応をする区域については、付図４の発表イメージを基本とする。

７　洪水予報（水防共同・指定河川）の発表基準

洪水予報（水防共同・指定河川）の発表に関する具体的な水位の基準は、付表１（３）のとおりとする。

なお、全水位観測所においては、氾濫発生水位（氾濫開始水位）へ到達※注2する場合にレベル５氾濫発生情報を発表する。また、氾濫危険水位に到達していない場合で、氾濫発生水位（氾濫開始水位）への到達を 3 時間先※注3までに予測した場合は、レベル４氾濫危険警報を発表する。さらに、これを

除く条件で、避難判断水位に到達していない場合で、氾濫危険水位の到達を 4 時間先以降に予測した場合は、６０分の間※注4、初期値が変わっても氾濫危険水位に到達する予測に変わりがないことを確認した上で、レベル３氾濫警報を発表する。

※注２：氾濫発生水位への到達直後または氾濫発生水位に到達する蓋然性がほぼ確実な場合など河川の実態に合わせて決定する。

※注３：3 時間先までの予測を対象とし、精査の時間を定めないことを基本とするが、河川の実態に合わせて決定する。

※注４：長時間先においては 4 時間先以降などに氾濫危険水位の到達を予測した場合、河川の実態に合わせて 30～60 分など、初期値が変わっても氾濫危険水位に到達する予測に変わりがないことを確認する時間を予め定めておくこととする。3 時間先までの氾濫危険水位到達の予測についてはこのような精査の時間を定めないことを基本とする。

なお、氾濫による著しい危険が切迫していると認められ、河川管理者から氾濫等の通報があった場合においては、「レベル５氾濫発生情報」を発表しなければならない。

また、「レベル５氾濫発生情報」を発表する際は、「レベル５氾濫特別警報」を一体的に発表する。

この他、基準水位に達していなくても、堤防の損傷・施設の機能支障等により、氾濫のおそれが高まっていると判断できる場合には、相互の担当官署間で協議し、この表によらずに洪水予報（臨時の洪水予報）を発表できるものとする。

８　情報システム障害時及び、洪水予報（水防共同・指定河川）作業の機能喪失時等の措置

（１）情報システムの障害時においては、以下の要領で作業を行う。

①洪水予報（水防共同・指定河川）の作業に用いるデータの交換については、付表６の種類について、ＦＡＸ又は電話等により、必要に応じ適宜行うものとする。

②障害等により、通常の作業手順で洪水予報文を作成できない場合には、原則として洪水予警報等作成システムのマニュアルに従い対応するものとする。

なお、洪水予警報等作成システムのマニュアルで対応できない場合には、山口河川国道事務所において緊急版の作業用紙を用いて洪水予報文を作成する。この場合、ＦＡＸ等により下関地方気象台に予報文案を送信し、相互で確認・承認等を行う。

③障害時の予報文の部外機関への伝達については、山口河川国道事務所及び下関地方気象台のそれぞれが定める方法により、確実に行うものとする。

（２）洪水予報（水防共同・指定河川）の作業の機能喪失時等においては、以下の要領で作業を行う。

①機能喪失した山口河川国道事務所で実施すべき作業を、中国地方整備局の本局（連絡先は付表７）で代行する。

②機能喪失した下関地方気象台で実施すべき作業を、気象庁の他官署（連絡先は付表７）で代行する。

９　その他

（１）洪水予報（水防共同・指定河川）を円滑に実施するため、双方で定期的に対向試験を行い、習熟を図るものとする。

（２）本要領の内容を変更する必要が生じた場合、又はこの本要領に定めていない事項について一方から申し入れがあった場合には速やかに協議する。

（３）この実施要領は、令和８年　５月２９日から施行するものとする。

（４）この実施要領の締結を証するため、本実施要領書２通を作成し、各自１通を保管する。

制　　定　平成８年３月２２日
一部改正　平成９年７月１４日
一部改正　平成１０年４月２４日
一部改正　平成１２年３月３０日
一部改正　平成１７年８月１９日
一部改正　平成１８年３月３１日
一部改正　平成１９年４月１９日
一部改正　平成２５年３月４日
一部改正　平成２５年８月３０日
一部改正　平成２５年１０月１日
一部改正　平成２７年３月１７日
一部改正　平成２８年４月１日
一部改正　令和元年５月２９日
一部改正　令和３年５月３１日
一部改正　令和４年６月１３日
一部改正　令和７年３月１３日
一部改正　令和８年５月２９日

令和８年　５月２９日

中国地方整備局山口河川国道事務所　　河川管理課長　　栗重　政二

下関地方気象台　　防災管理官　　伊藤　邦敏

この実施要領は、令和８年　５月２９日から改正する。

付表１　情報システムにより交換される資料に含まれる佐波川流域の雨量・水位観測所及び基準水位

（１）気象庁雨量観測所

流域	観測所名		所在地	標高　m
佐波川	防府	ほうふ	防府市大字植松１１４３番地	４
	和田	わだ	周南市垰１６３	１４０

（２）国土交通省雨量観測所

流域	観測所名		所在地	標高　m
佐波川	堀	ほり	山口市徳地堀上清水１９４３－１	７６．３
	野谷	のたに	山口市徳地野谷掛平６２０	２００．５
	真尾	まなお	防府市真尾小池４５４	２８．３
	三谷	みたに	山口市徳地三谷滑山国有林２６	６１３．０
	仁保津	にほづ	周南市巣山	３１４．０
	高瀬	たかせ	周南市大字高瀬２５７	３１４．０
	石ヶ岳	いしがたけ	周南市巣山石ヶ岳山頂	９２４．０
	河内山	こうちやま	山口市徳地柚木重ケ６２５－２	４６０．０

（３）国土交通省水位観測所（基準観測所）

河川	観測所名		位 置	所在地	水防団待機水位 m	氾濫注意水位 m	避難判断水位 m	氾濫危険水位 m	氾濫発生水位 m
佐波川	新橋	しんばし	北緯34度03分49秒 東経131度３３分３０秒	防府市西佐波令 新橋町	2.70	3.40	4.20	4.60	4.97
	漆尾	うるしお	北緯34度10分49秒 東経131度３８分３８秒	山口市徳地 伊賀地上沖の原	2.30	3.40	3.60	4.00	4.32
	堀	ほり	北緯34度11分22秒 東経131度39分15秒	山口市徳地堀	2.00	3.00	3.90	4.30	4.92

付表２　洪水予報（水防共同・指定河川）の伝達先等

伝達先	伝達方法	担当官署
山口県（防府土木建築事務所）	ＦＡＸ又は加入電話	山口河川国道事務所
河川情報センター	〃	〃
防府市水防本部	メール	〃
山口市水防本部	メール	〃
山口市 徳地総合支所水防本部	メール	〃
ＮＴＴ五反田センタ※	気象情報伝送処理システム	下関地方気象台
総務省消防庁	〃	〃
山口県防災危機管理課	〃	〃
日本放送協会	〃	〃

※報道機関については、上に記載した日本放送協会のほか、その他の民間放送局及びラジオ放送局へ、別途気象庁システムにより配信している。
※例外的な対応をする区域において、一般へ伝達する際は、報道機関への通知を行わず市町村等と連携し個別に連絡を図る。

付表３　例外的な対応をする区域

河川名	例外的な対応をする区域	
佐波川	区域①	左岸　8k800 付近～10k400 付近
佐波川	区域②	右岸　25k100 付近

付表４　洪水の危険度に関する情報の公表

公表先	公表先 URL
水害リスクライン（一般向け）（国交省ウェブサイト）	https://fr1.river.go.jp/
水害リスクライン（自治体向け）（国交省ウェブサイト）（限定公表）※１	https://fr1g.river.go.jp/
市町村向け川の防災情報（国交省ウェブサイト）（限定公表）※１	https://city.river.go.jp/kawabou/cityLogin.do
洪水キキクル（気象庁）	https://www.jma.go.jp/bosai/risk/#elements:flood
流域平均雨量ガイダンス（気象庁）（限定公表）※２	https://www.data.jma.go.jp/rainfall_over_watershed/

※流域平均雨量ガイダンスの値は、台風の進路予想がモデルと大きく異なる場合などは、地方・府県気象解説情報等で示した気象台の予報シナリオ（量的予報）と大きく異なるおそれが

あり、流域平均雨量ガイダンス値を適切に扱うためには気象台職員の解説や利用者の理解が必要となる。このため、流域平均雨量ガイダンスの提供先は気象台や国交省水管理・国土保全局、河川事務所、広域避難協議会等の部外利用者に制限する。

付表５　洪水予報作業の開始基準雨量

河　川	流　域	６時間雨量
佐波川	新橋水位観測所上流域	６０mm
	漆尾水位観測所上流域	６０mm

付表６　情報システム障害時に交換するデータ

（１）下関地方気象台から山口河川国道事務所に通知するもの

ア　山口市又は防府市に発表された注意報・警報（水防活動用）

イ　気象情報（大雨、台風、低気圧、梅雨等）

ウ　解析雨量

エ　降水短時間予報

オ　次の観測所上流域の流域平均雨量（前１時間実況、６時間先までの時別予測）

佐波川：新橋、漆尾

（２）山口河川国道事務所から下関地方気象台に通知するもの

ア　次の観測所の雨量（前１時間実況）

堀、野谷、真尾、三谷、仁保津、高瀬、石ヶ岳、河内山

イ　次の観測所の水位（実況）

新橋、漆尾、堀

付表７　代行作業担当官署の連絡先

官署名	代行作業官署名	電話番号	ＦＡＸ番号
山口河川国道事務所	中国地方整備局 水災害予報センター	内線　87-3851 87-3852 外線　082-511-6214 082-511-6215	082-511-6491
下関地方気象台	福岡管区気象台 気象防災部予報課	092-715-8591	092-771-2886

付図１　　洪水予報区域及び雨量・水位観測所配置図

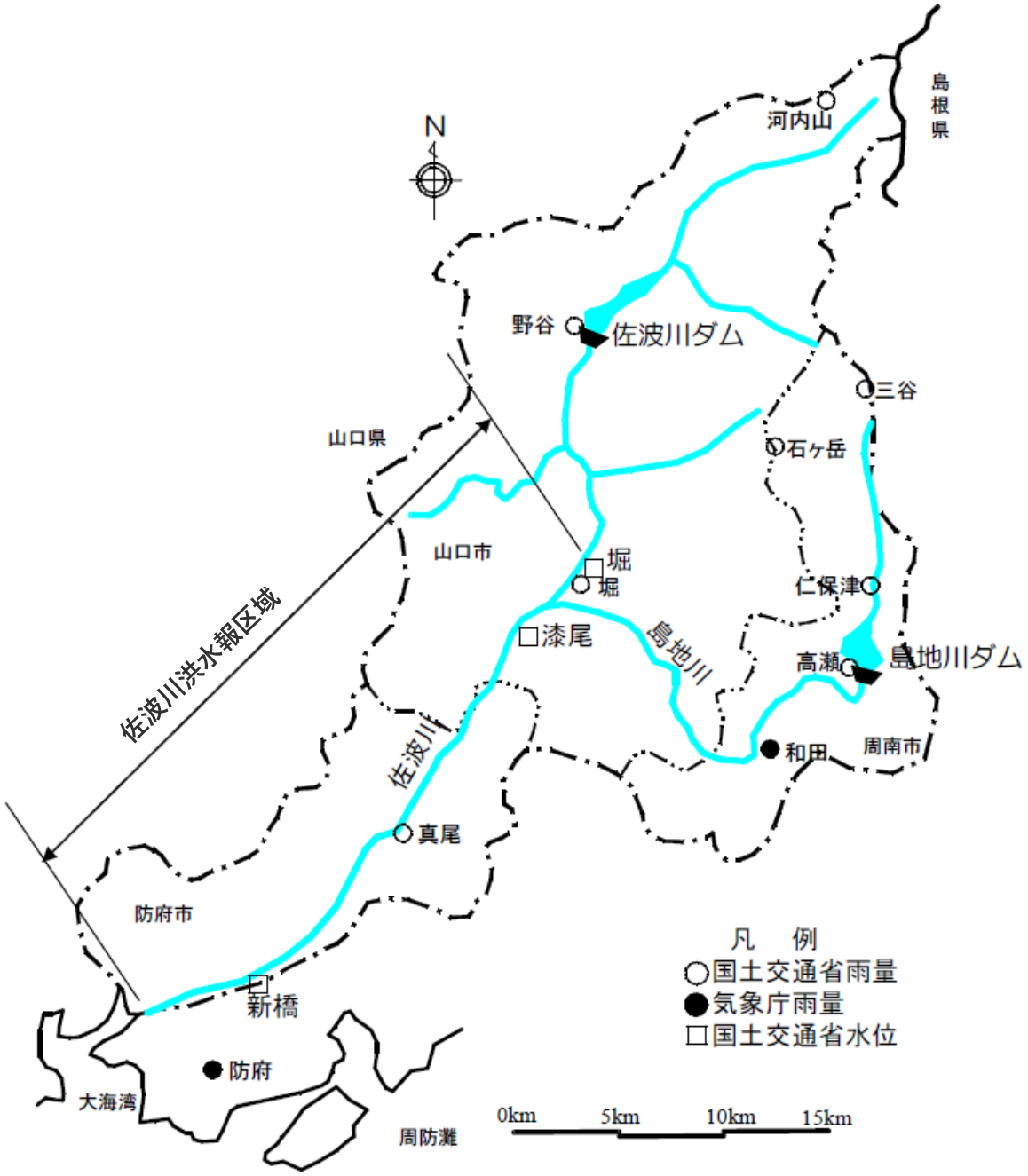

付図２　　佐波川洪水予報伝達系統図

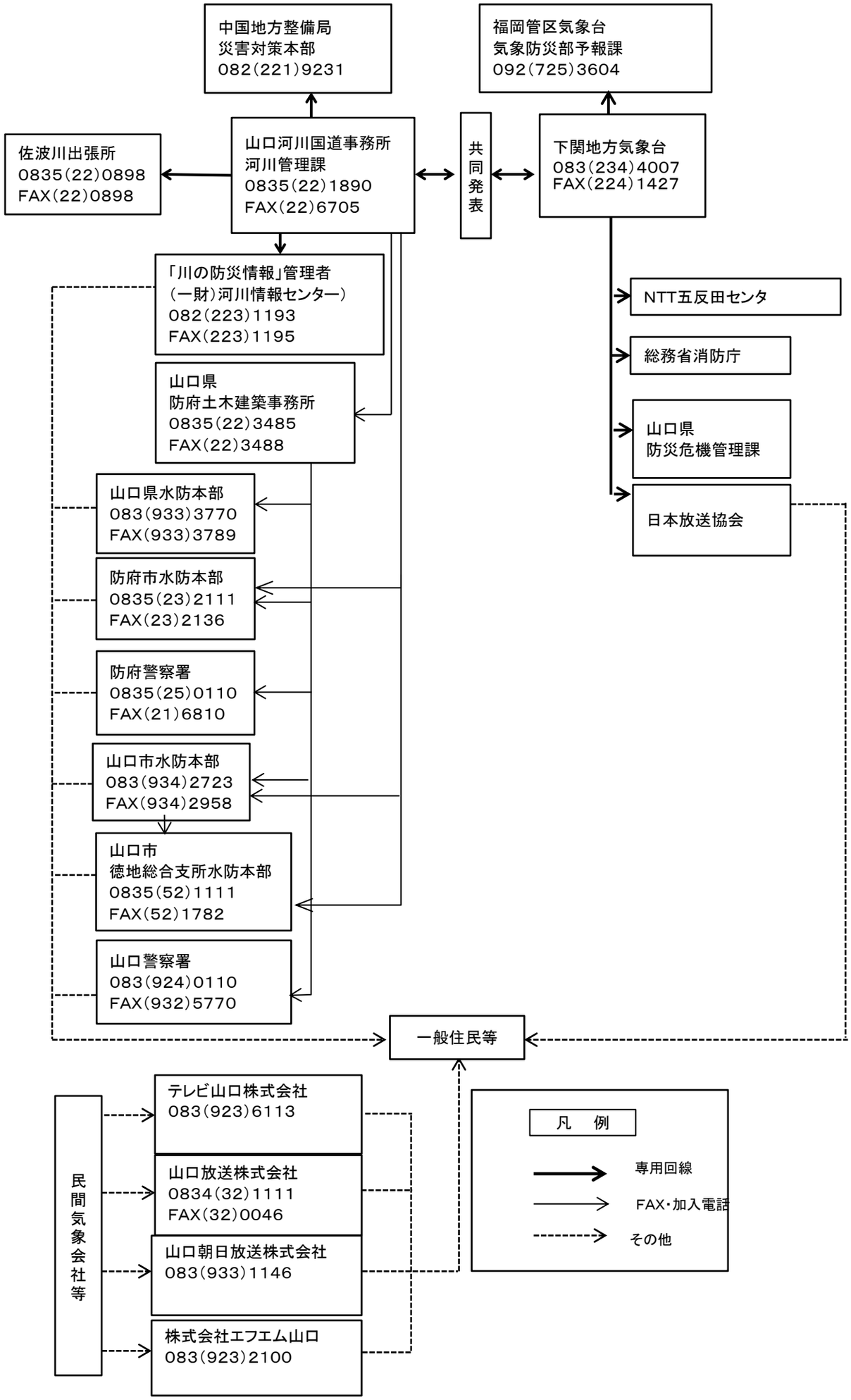

注：山口放送株式会社、テレビ山口株式会社、山口朝日放送株式会社及び株式会社エフエム山口については、それぞれの機関が、個別に民間気象会社等から佐波川洪水予報を入手している。

付図３

正規

洪水予報の発表イメージ

佐波川氾濫注意報
（警戒レベル２情報）

佐　波　川　洪　水　予　報　　第　１　号
洪　水　注　意　報　（　発　表　）
令 和 ０ ０ 年 ０ 月 ０ 日 ０ ０ 時 ０ ０ 分
山口河川国道事務所・下関地方気象台　共同発表

（見出し）

佐波川では、氾濫注意水位に到達し、今後、水位はさらに上昇する見込み

（主文）

【警戒レベル２】佐波川の新橋水位観測所（防府市）では、「氾濫注意水位」に到達し、今後、水位はさらに上昇する見込みです。洪水に関する情報に注意してください。

（警戒レベル相当情報早見表）

佐波川氾濫注意報（警戒レベル２情報）					
新着・更新	新着・更新		新着		
	基準水位観測所名		新橋	漆尾	堀
	対象河川		佐波川	佐波川	佐波川
	警戒レベル（　）相当		2		
		現況水位	2 （レベル２水位超過）		
		予測水位			
新着	防府市		2	－	－
	山口市		－	－	－

市区町村ごとの警戒レベル相当の数値は、同一洪水予報区間内の基準水位観測所の受け持ち区間ごとの警戒レベル相当情報に基づいて、それぞれの氾濫による浸水が想定される地区が含まれる市区町村に対して一律に表示しているものです。
警戒レベル相当早見表の見方について[防災用語ウェブサイト：早見表]
https://www.river.go.jp/kawabou/glossary/pc/term?key=hayamihyo

5	警戒レベル５相当
4	警戒レベル４相当
3	警戒レベル３相当
2	警戒レベル２
	警戒レベル２未満

（雨量）

多いところでは１時間に00ミリの雨が降っています。
この雨は当分この状態が続くでしょう。

流域	00日00時00分～00日00時00分までの流域平均雨量	00日00時00分～00日00時00分までの流域平均雨量の見込み
佐波川流域	○○○ミリ	○○ミリ

（水位または流量）

基準観測所	水位（m）	00日 00:00現在	01:00予測	02:00予測	03:00予測	04:00予測	05:00予測	06:00予測
		X.XX	X.XX	X.XX	X.XX	X.XX	X.XX	X.XX
警戒レベル２								
新橋 （防府市）	氾濫危険水位 4.60 m 避難判断水位 4.20 m 氾濫注意水位 3.40m ゼロ点高 EL=5.26 m							

基準観測所	水位（m）	00日 00:00現在	01:00予測	02:00予測	03:00予測	04:00予測	05:00予測	06:00予測
		X.XX	X.XX	X.XX	X.XX	X.XX	X.XX	X.XX
漆尾 （山口市）	氾濫危険水位 4.00 m 避難判断水位 3.60 m 氾濫注意水位 3.40m ゼロ点高 EL=52.07 m							

基準観測所	水位（m）	00日 00:00現在	01:00予測	02:00予測	03:00予測	04:00予測	05:00予測	06:00予測
		X.XX	X.XX	X.XX	X.XX	X.XX	X.XX	X.XX
堀 （山口市）	氾濫危険水位 4.30 m 避難判断水位 3.90 m 氾濫注意水位 3.00m ゼロ点高 EL=59.11 m							

・ゼロ点高に関する解説　https://www.river.go.jp/kawabou/glossary/kwb_apend/html/reference.htm

（参考）

（受け持ち区間）

基準観測所	新橋 水位観測所	漆尾 水位観測所	堀 水位観測所
	防府市	山口市	山口市
受け持ち区間	佐波川 左岸　佐波川10.5km金波地先から海まで 右岸　佐波川10.5km金波地先から海まで	佐波川 左岸　島地川合流点から佐波川10.5km金波地先まで 右岸　島地川合流点から佐波川10.5km金波地先まで	佐波川 左岸　中国自動車道から島地川合流点まで 右岸　中国自動車道から島地川合流点まで

□雨の情報を知りたい方はこちら

今後の雨（解析雨量、降水短時間予報）	https://www.jma.go.jp/bosai/kaikotan/#zoom:9/lat:34.062899/lo

□洪水予報文、川の水位を確認したい方はこちら

川の防災情報　洪水予報画面	https://www.river.go.jp/index

□河川の氾濫危険度を知りたい方はこちら

水害リスクライン	https://frl.river.go.jp/

□氾濫の影響が想定される区域を知りたい方はこちら

浸水ナビ	https://suiboumap.gsi.go.jp/

今後の雨（解析雨量・降水短時間予報）　川の防災情報 洪水予報画面　水害リスクライン　浸水ナビ

問い合わせ先
水位関係：国土交通省　山口河川国道事務所　河川管理課　電話：0835-22-1890
気象関係：気象庁　福岡管区気象台　気象防災部　予報課　電話：092-401-0950

付図４

正規

佐波川防府市人丸・矢筈地区付近氾濫発生情報
（警戒レベル５相当情報）

令和００年０月０日００時００分
国土交通省　山口河川国道事務所　発表

（主文）

災害が発生しているおそれがあります。防府市人丸・矢筈地区では佐波川の氾濫により浸水しているおそれがあります。直ちに、市町村からの避難情報を確認するとともに、各自安全確保を図るなど、適切な防災行動をとってください。

問い合わせ先
国土交通省　山口河川国道事務所　河川管理課　電話：0835-22-1890

別紙１

レベル５大雨特別警報の警報等への切替時の臨時の洪水予報の運用について

レベル５大雨特別警報の警報等への切替時に、洪水予報（臨時）として発表する河川氾濫に関する情報の当面の運用方法については以下のとおりとする。

１．目的

現に洪水予報（水防共同・指定河川）を発表している、または洪水予報（水防共同・指定河川）を発表する見通しがある河川の氾濫域であっても、その氾濫域を含む地域のレベル５大雨特別警報が警報等へ切り替えられた場合※、当該氾濫域（以下、「切替のあった氾濫域」という。）が安全になったという誤解が生じるおそれがある。これを防ぐため、以下の通り運用するものとする。

※　発表されているレベル５大雨特別警報は、レベル３大雨警報やレベル２大雨注意報に切り替えられるほか、すべて解除される場合などがある。

２．発表主体等

河川事務所等（地方整備局、河川事務所等）と地方気象台等（気象庁大気海洋部、管区気象台、地方気象台）が共同で基本的には洪水予警報等作成システムにより発表する。本件の伝達先については、その他の洪水予報（水防共同・指定河川）と同様とする。

３．発表の対象とする洪水予報河川の予報区域の条件

切替のあった氾濫域へ氾濫水をもたらすおそれのある洪水予報河川の予報区域を対象とする。

また、長大な河川の中下流部であるなど、ある程度の長期の見通しが技術的に可能な区間においては、洪水予報を発表していなくともレベル４氾濫危険警報の発表が見通される場合は、河川氾濫に関する情報を発表する。

なお、洪水予報（水防共同・指定河川）を発表している場合でも、避難判断水位を超過しておらず今後も氾濫危険水位を超過する見込みがない、あるいは、既に氾濫危険水位を下回り引き続き水位の低下が見込まれるなど危険な状況を脱したと判断される場合は対象としないこととしてよい。ただし、堤防の損傷等により水位のみで判断できない場合もあるので注意すること。

４．発表のタイミング

切替のあった氾濫域が生じた場合、速やかに発表するものとする。なお、氾濫域がレベル５大雨特別警報が発表されている複数の府県予報区にまたがる場

合は、切替の都度、発表することとするが、短時間で連続して切替となる場合はその旨を記載の上、まとめて発表して差し支えない。

５．発表内容

発表中の洪水予報（水防共同・指定河川）を踏まえ、レベル５大雨特別警報が警報等に切り替えられた後にも河川氾濫の危険が迫っていることを広く周知する。

また、この際、6 時間先までの水位予測のほか、長期の見通しが可能な予報区域においては、氾濫危険水位を超過する可能性及び超過すると思われる時間帯、水位・流量のピークとなる時間帯などについて参考情報として記載してもよい。

発表形式については、別紙２をもとに、関係する河川事務所等と地方気象台等が協議すること。

６．その他

発表のタイミング、対象とする予報区域の条件、発表形式を含む発表内容等については予め河川事務所等と気象台等とで電話、チャットツール等により相互に認識共有を図り、以下の流れの通り発表する。レベル５大雨特別警報発表時においても警報等への切替に備えて事前に情報交換を行うこと。洪水予警報等作成システムにおいて発表が困難となる場合には、洪水予報（水防共同・指定河川）の実施要領の障害発生時と同様の対応を行う。

臨時の洪水予報発表の流れ

① 気象台からレベル５大雨特別警報の切替の見通しを、電話及びチャットツール等で河川事務所に連絡する。

② 河川事務所から臨時の洪水予報発表見込みを電話及びチャットツール等で気象台に連絡する。

③ 河川事務所が臨時の洪水予報を洪水予警報等作成システムで作成し、チャットツール等にて気象台へ通知する。

④気象台と河川事務所において洪水予警報等作成システムで作成した臨時の洪水予報を確認し、発表する。

別紙２

洪水予報（臨時）の発表イメージ

正規　　臨時

佐波川レベル３氾濫警報
（警戒レベル３相当情報）

佐　波　川　洪　水　予　報　　第　0　号
令　和　00　年　00　月　00　日　　00　時　00　分
山口河川国道事務所　下関地方気象台　共同発表

（見出し）
山口県の大雨は峠を越えたが、河川の増水、氾濫はこれから

（主文）

【警戒レベル２】○基準観測所（○○市）受け持ち区間
佐波川の○基準観測所（○○市）では、「氾濫注意水位」に到達し、今後、水位はさらに上昇する見込みです。洪水に関する情報に注意してください。

【警戒レベル３相当】○基準観測所（○○市）受け持ち区間
これは、高齢者等避難の発令の目安です。佐波川の○基準観測所（○○市）では、「避難判断水位」に到達しました。今後、水位はさらに上昇する見込みです。市町村からの避難情報に十分注意するとともに、適切な防災行動をとってください。

【警戒レベル２】○基準観測所（○○市）受け持ち区間
佐波川の○基準観測所（○○市）では、「氾濫注意水位」に到達し、今後、水位はさらに上昇する見込みです。洪水に関する情報に注意してください。

（警戒レベル相当情報等早見表）

佐波川レベル３氾濫警報（警戒レベル３相当情報）					
新着・更新					
基準観測所			○	○	○
対象河川			佐波川	佐波川	佐波川
新着・更新	警戒レベル（　）相当		2	3	2
	水位又は流量	現況	2 レベル２水位超過	2 レベル２水位超過	2 レベル２水位超過
		予測		3 6時間後までにレベル4水位超過	
	○○市		2	3	-
	○○市		-	3	2

市区町村ごとの警戒レベル相当の数値は、同一洪水予報区間内の基準観測所の受け持ち区間ごとの警戒レベル相当情報に基づいて、それぞれの氾濫による浸水が想定される地区が含まれる市区町村に対して一律に表示しているものです。

警戒レベル相当早見表の見方について
[防災用語ウェブサイト：早見表]
https://www.river.go.jp/kawabou/glossary/pc/term?key=hayamihyo

5	警戒レベル５相当
4	警戒レベル４相当
3	警戒レベル３相当
2	警戒レベル２
	警戒レベル２未満

（雨量）
多いところでは１時間に00ミリの雨が降っています。
この雨は当分この状態が続くでしょう。

流域	00日 00時 00分～00日 00時 00分 までの流域平均雨量	00日 00時00分～00日 00時 00分 までの流域平均雨量の見込み
佐波川流域	○○ ミリ	○○ ミリ

（水位または流量）

基準観測所	水位（m）	00日 00:00現在	00:00予測	00日 00:00予測	00:00予測	00:00予測	00:00予測	00:00予測
		X.XX	X.XX	X.XX	X.XX	X.XX	X.XX	X.XX
警戒レベル２								
○ （○○市）	氾濫発生水位 5.00m 氾濫危険水位 4.30m 避難判断水位 3.90m 氾濫注意水位 3.00m ゼロ点高 EL.=59.11m							

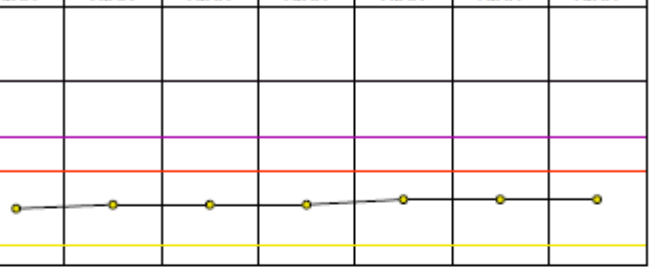

基準観測所	水位（m）	00日 00:00現在	00:00予測	00日 00:00予測	00:00予測	00:00予測	00:00予測	00:00予測
		X.XX	X.XX	X.XX	X.XX	X.XX	X.XX	X.XX
警戒レベル３相当								
○ （○○市）	氾濫発生水位 4.30m 氾濫危険水位 4.00m 避難判断水位 3.60m 氾濫注意水位 3.40m ゼロ点高 EL.=52.07m							

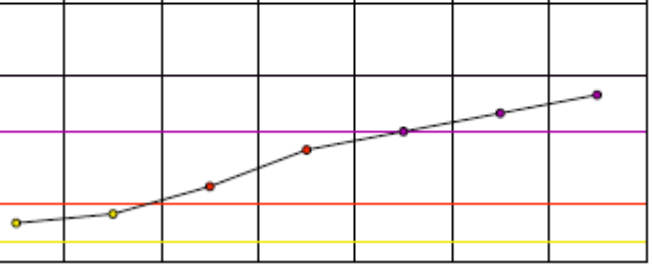

基準観測所	水位（m）	00日 00:00現在	00:00予測	00日 00:00予測	00:00予測	00:00予測	00:00予測	00:00予測
		X.XX	X.XX	X.XX	X.XX	X.XX	X.XX	X.XX
警戒レベル２								
○ （○○市）	氾濫発生水位 4.80m 氾濫危険水位 4.60m 避難判断水位 4.20m 氾濫注意水位 3.40m ゼロ点高 E.L.=5.26m							

・ゼロ点高に関する解説
https://www.river.go.jp/kawabou/glossary/kwb_apend/html/reference.html

（参考）
（受け持ち区間）

基準観測所	○ 基準観測所	○ 基準観測所	○ 基準観測所
	○○市	○○市	○○市
受け持ち区間	佐波川 左岸　中国自動車道から島地川合流点まで 右岸　中国自動車道から島地川合流点まで	佐波川 左岸　島地川合流点から佐波川10.5km金波地先まで 右岸　島地川合流点から佐波川10.5km金波地先まで	佐波川 左岸　佐波川10.5km金波地先から海まで 右岸　佐波川10.5km金波地先から海まで

□雨の情報を知りたい方はこちら

今後の雨（解析雨量・降水短時間予報）	https://www.jma.go.jp/bosai/kaikotan/#zoom:8/lat:34.0636111/lon:131.5583333/colordepth:normal/elements:slmcs&slmcs_fcst&rasrf

□洪水予報文、川の水位を確認したい方はこちら

川の防災情報 洪水予報画面	https://www.river.go.jp/kawabou/pc/rw?rwtype=10&rwcd=8708300100

□河川の氾濫危険度を知りたい方はこちら

水害リスクライン	https://frl.river.go.jp/TopViewMain?header&areacd=87

□氾濫の影響が想定される区域を知りたい方はこちら

浸水ナビ	https://suiboumap.gsi.go.jp/ShinsuiMap/Map//?x=131.5583333&y=34.0636111&z=13

今後の雨（解析雨量・降水短時間予報）　川の防災情報 洪水予報画面　水害リスクライン　浸水ナビ

問い合わせ先
水位関係：国土交通省　山口河川国道事務所　河川管理課 電話：0835-22-1890
気象関係：気象庁　福岡管区気象台　気象防災部　予報課 電話：092-401-0950

（参考資料）

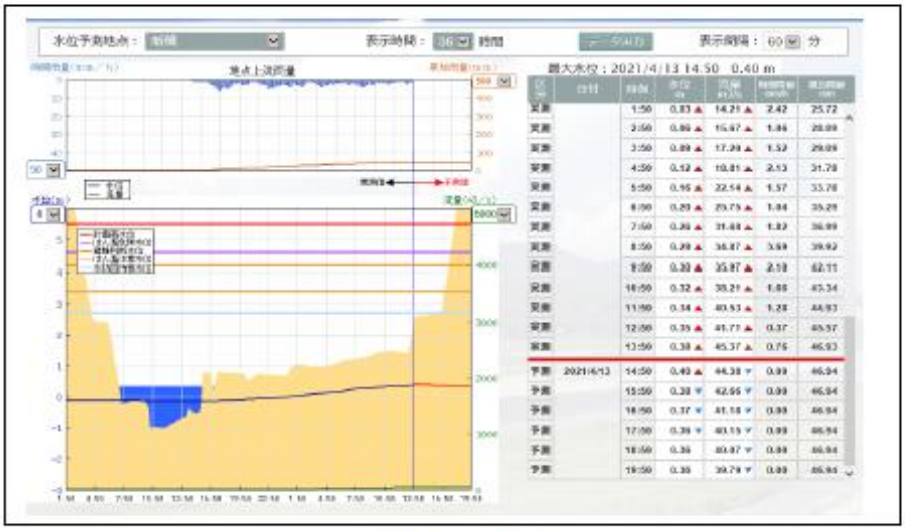

新橋観測所（防府市）

漆尾観測所（山口市）

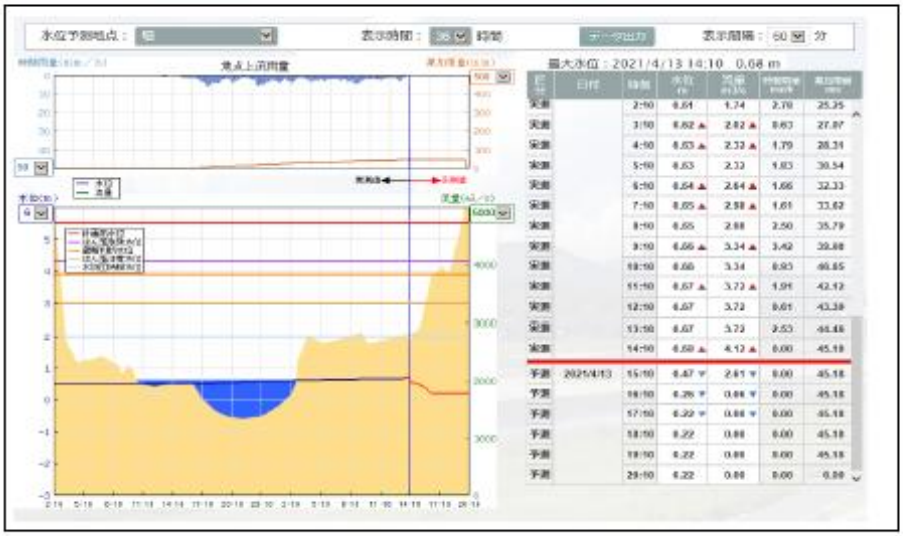

堀観測所（山口市）

小瀬川水系洪水予報（水防共同・指定河川）実施要領

中国地方整備局太田川河川事務所（以下「太田川河川事務所」という。）と広島地方気象台及び下関地方気象台は、「太田川水系及び小瀬川水系の洪水予報業務に関する細目協定（令和８年５月２９日）」（以下「細目協定」という。）に基づき、小瀬川水系洪水予報（水防共同・指定河川）業務について次のとおり実施要領を定める。

１　洪水予報（水防共同・指定河川）を行う際に用いるデータ

小瀬川水系における流域内の気象庁雨量観測所及び国土交通省雨量・水位観測所の所在は付表１、配置図は付図１のとおりとする。

２　洪水予報（水防共同・指定河川）を行う際の連絡

洪水予報（水防共同・指定河川）作業に関する連絡は、原則として、太田川河川事務所においては流域治水課長が、広島地方気象台及び下関地方気象台においては観測予報管理官が行うものとする。

連絡方法については、太田川河川事務所と広島地方気象台、下関地方気象台間にオンラインで接続された情報処理システム（以下「情報システム」という。）、又は付図２に番号を示した電話・FAXによるものとする。

３　洪水予報（水防共同・指定河川）の伝達

洪水予報（水防共同・指定河川）の伝達先及び伝達方法は、それぞれ付表２、付図２のとおりとする。

また、太田川河川事務所からの氾濫・決壊等の通報をもって発表するレベル５氾濫発生情報の通知先については、それぞれ付表２、付図２のとおりである。この情報は洪水予報（水防共同・指定河川）と一体的に発表するものとし、その情報名に「レベル５氾濫特別警報」を付記するものとする。ただし、付表３に示す区域においては、基準観測所にて洪水予報（水防共同・指定河川）を発表する基準水位に達していなくても地形的特徴から相当に早い段階で浸水が生じる或いは氾濫が発生しても浸水範囲等が限定的な区域については、レベル５氾濫発生情報の発表の対象外とし、自治体と連携し個別に連絡するなどにより避難を呼びかける例外的な対応をする。

なお、付表４に示すウェブサイトで洪水の危険度に関する情報等を公表する。

４　洪水予報（水防共同・指定河川）作業の開始及び終了の時期

（１）　洪水予報（水防共同・指定河川）作業の開始時期は、次のいずれかの場合に太田川河川事務所と広島地方気象台が協議のうえ決定する。

ア　付表５に示すいずれかの流域平均雨量が、表に示す基準値以上となり、引き続きかなりの降雨量が予想されるとき

イ　付表１（３）に示すいずれかの基準観測所の水位が水防団待機水位を超え、引き続きか

なりの増水が予想されるとき

ウ　その他、洪水予報（水防共同・指定河川）の必要が認められ、一方から要求があったとき

（２）　洪水予報（水防共同・指定河川）作業の終了時期は、洪水による危険がなくなったと認められるとき、太田川河川事務所と広島地方気象台が協議のうえ決定する。

５　洪水予報（水防共同・指定河川）の発表

（１）　洪水予報（水防共同・指定河川）には、標題、洪水予報番号、種類、発表日時、発表官署名、見出し、主文、水位、雨量及び問い合わせ先を記載することとし、必要に応じ、注意事項、参考資料等を記載することとする。

（２）　発表形式にはXML形式とPDF形式があり、XML形式は気象庁防災情報XML※注1に基づく仕様とし、PDF形式の具体的な発表形式は、付図３の発表形式イメージを基本とするが、詳細の文言は必要に応じて変更できるものとする。また、緊急に発表が必要なときは、適宜予報文を簡略化するなど、迅速な発表に努めるものとする。

※注１：XML形式の詳細について：https://www.data.jma.go.jp/suishin/cgi-bin/catalogue/make_product_page.cgi?id=KasenKoz

（３）　必要に応じて、予報文を補足する参考資料を、太田川河川事務所と広島地方気象台で協議の上添付することとする。なお、その際の電子データのサイズの上限は0.5MBまでとする。

（４）　洪水予報（水防共同・指定河川）の番号は細目協定に定めた予報区域ごと、洪水ごとに一連番号とし、洪水予報（水防共同・指定河川）の解除を最終番号とする。

（５）　予報文の作成にあたっては、相互に密接な連絡を保ちつつ、洪水予警報等作成システムを用いるものとする。

（６）　小瀬川において、付表１（３）に示すいずれかの基準観測所で発表基準となった場合に発表（切替を含む。）を行うものとし、その際、最も危険度の高い基準観測所の水位を基に、洪水予報（水防共同・指定河川）の名称及び情報名を選定するものとする。

（７）　発表した予報文に誤りがあった場合は、速やかに新たな予報文を発表する。その際、発表日時は新たに発表した日時とし、洪水予報（水防共同・指定河川）の番号は誤りがあった予報文の洪水予報番号を１つ繰り上げた番号とする。また、必要に応じ、訂正した箇所について簡潔に注意事項に記載する。

（８）　臨時の洪水予報については、別紙に定めるとおり運用する。

なお、洪水予報（水防共同・指定河川）の発表にあたり、都道府県防災部局や報道機関等へは気象台等からXML形式で情報が提供されていることを念頭に、７．に述べる情報システムの障害時を除き、FAXのみを用いるなどの変則的な運用は行わないことを徹底する。また、付表３に示した例外的な対応をする区域については、付図４の発表イメージを基本とする。

６　洪水予報（水防共同・指定河川）の発表基準

洪水予報（水防共同・指定河川）の発表に関する具体的な水位の基準は、付表１（３）のとおりとする。

なお、全水位観測所において、氾濫発生水位（氾濫開始水位）へ到達する場合にレベル５氾濫発生情報を発表する。また、氾濫危険水位に到達していない場合で、氾濫発生水位（氾濫開始水位）への到達を３時間先までに予測した場合は、レベル４氾濫危険警報を発表する。さらに、これを除く条件で、避難判断水位に到達していない場合で、氾濫危険水位の到達を 4 時間先以降に予測した場合は、６０分の間、初期値が変わっても氾濫危険水位に到達する予測に変わりがないことを確認した上で、レベル３氾濫警報を発表する。ただし、必要に応じて、太田川河川事務所、広島地方気象台及び下関地方気象台で氾濫警戒情報の発表を協議して決めるものとする。

氾濫による著しい危険が切迫していると認められ、河川管理者から氾濫等の通報があった場合においては、「レベル５氾濫発生情報」を発表しなければならない。

また、「レベル５氾濫発生情報」を発表する際は、「レベル５氾濫特別警報」を一体的に発表する。

この他、基準水位に達していなくても、堤防の損傷・施設の機能支障等により、氾濫のおそれが高まっていると判断できる場合には、相互の担当官署間で協議し、この表によらずに洪水予報（臨時の洪水予報）を発表できるものとする。

7　情報システム障害時及び、洪水予報（水防共同・指定河川）作業の機能喪失時等の措置

（1）情報システムの障害時においては、以下の要領で作業を行う。

ア 洪水予報（水防共同・指定河川）の作業に用いるデータの交換は、付表６の種類について、FAX 又は電話等により、必要に応じ適宜行うものとする。

イ 障害等により、通常の作業手順で洪水予報文を作成できない場合には、原則として洪水予警報等作成システムのマニュアルに従い対応するものとする。

なお、洪水予警報等作成システムのマニュアルで対応できない場合は、太田川河川事務所において緊急版の作業用紙を用いて洪水予報文を作成する。この場合、FAX 等により広島地方気象台及び下関地方気象台に予報文案を送信し、相互で確認・承認等を行う。

ウ 障害時の予報文の部外機関への伝達については、太田川河川事務所、広島地方気象台及び下関地方気象台のそれぞれが定める方法により、確実に行うものとする。

（2）洪水予報（水防共同・指定河川）作業の機能喪失時等においては、以下の要領で作業を行う。

ア 太田川河川事務所で実施すべき作業を、中国地方整備局の本局（連絡先は付表７）で代行する。

イ 広島地方気象台及び下関地方気象台で実施すべき作業を、気象庁の他官署（連絡先は付表７）で代行する。

8　その他

（1）　洪水予報（水防共同・指定河川）を円滑に実施するため、太田川河川事務所と広島地方気象台で定期的に対向試験を行い、習熟を図るものとする。

（2）　本要領の内容を変更する必要が生じた場合、又は本要領に定めていない事項について一方から申し入れがあった場合には速やかに協議する。

制　　定　　平成１２年　５月１６日
一部改正　　平成１７年　８月　５日
一部改正　　平成１８年　３月３１日
一部改正　　平成１８年　５月２３日
一部改正　　平成１９年　４月１９日
一部改正　　平成２５年　３月　４日
一部改正　　平成２５年　８月３０日
一部改正　　平成２５年１０月　１日
一部改正　　平成２７年　３月３１日
一部改正　　平成２７年　４月１０日
一部改正　　平成２８年　４月　１日
一部改正　　令和　元年　５月２９日
一部改正　　令和　３年　６月　１日
一部改正　　令和　４年　６月１３日
一部改正　　令和　７年　２月１８日

中国地方整備局　太田川河川事務所　流域治水課長　　河内　義範

広島地方気象台　　防災管理官　　吉川　信一

下関地方気象台　　防災管理官　　伊藤　邦敏

附則

この実施要領は、令和　８年　５月２９日から改正する。
この実施要領は、令和　８年　５月２９日から施行する。

付表１　小瀬川水系における流域の雨量・水位観測所及び基準水位

（１）気象庁雨量観測所

流域	観測所名		所在地	標高m
小瀬川	廿日市津田	ハツカイチツタ	広島県廿日市市津田	３１７

（２）国土交通省雨量観測所

流域	観測所名		所在地	標高m
小瀬川	小瀬	オゼ	山口県岩国市大字小瀬字沖原	８
	津田	ツダ	広島県廿日市市津田	３２０
	楢原	ナラハラ	広島県廿日市市玖島	３３０

（３）国土交通省水位観測所（基準観測所）

河川	観測所名		位置	所在地	水防団待機水位(通報水位) m	氾濫注意水位(警戒水位) m	避難判断水位 m	氾濫危険水位 m	氾濫発生水位 m
					レベル１水位	レベル２水位	レベル３水位	レベル４水位	レベル５水位
小瀬川	小川津	オガワヅ	北緯　３４°　１３′　４２″ 東経 １３２°　１０′　３８″	山口県岩国市 大字小瀬字小川津	２．６０	４．００	５．７０	６．２０	７．２５
	両国橋	リョウゴクバシ	北緯　３４°　１２′　２９″ 東経 １３２°　１１′　３５″	山口県岩国市 大字小瀬字墨屋堂	２．８０	３．９０	４．４０	４．９０	６．０５

付表２　洪水予報（水防共同・指定河川）の伝達先等

伝　　達　　先	伝　　達　　方　　法	担　　当　　官　　署
河川情報センター	ＦＡＸ、メール又は専用電話	太田川河川事務所
広島県土木建築局（水防県本部）	ＦＡＸ、メール又は一般電話	〃
広島県西部建設事務所廿日市支所	〃	〃
山口県岩国土木建築事務所	〃	〃
大竹市危機管理課保安防災係	〃	〃
岩国市危機管理課	〃	〃
和木町水防本部	〃	〃
広島県危機管理監 （広島県災害対策本部）	気象情報伝送処理システム	広島地方気象台
日本放送協会	〃	広島地方気象台 下関地方気象台
NTT 五反田センタ	〃	〃
総務省消防庁	〃	〃
山口県防災危機管理課 （山口県災害対策本部）	〃	下関地方気象台
TYS テレビ山口株式会社	ＦＡＸ、メール又は一般電話	太田川河川事務所
山口朝日放送株式会社	〃	〃
株式会社エフエム山口	〃	〃
山口放送株式会社	〃	〃
株式会社中国放送	〃	〃
広島テレビ放送株式会社	〃	〃
株式会社広島ホームテレビ	〃	〃
株式会社テレビ新広島	〃	〃
広島エフエム放送株式会社	〃	〃

※報道機関については、上に記載した日本放送協会のほか、その他の民間放送局及びラジオ放送局へ、別途気象庁システムにより配信している。

※例外的な対応をする区域において、一般へ伝達する際は、報道機関への通知を行わず市町村等と連携し個別に連絡を図る。

付表３　例外的な対応をする区域

河川名	例外的な対応をする区域	
小瀬川	区域①	左岸　10k500 付近から 11k100 付近
小瀬川	区域②	左岸　12k400 付近から 12k600 付近
小瀬川	区域③	右岸　10k500 付近から 11k900 付近
小瀬川	区域④	右岸　12k600 付近から 13k000 付近

付表４　洪水の危険度に関する情報の公表

公表先	公表先 URL
水害リスクライン（一般向け）（国交省ウェブサイト）	https://frl.river.go.jp/
水害リスクライン（自治体向け）（国交省ウェブサイト）（限定公表）	https://frlg.river.go.jp/
市町村向け川の防災情報（国交省ウェブサイト）（限定公表）	https://city.river.go.jp/kawabou/cityLogin.do
洪水キキクル（気象庁）	https://www.jma.go.jp/bosai/risk/#elements:flood
流域平均雨量ガイダンス（気象庁）（限定公表）	https://www.data.jma.go.jp/rainfall_over_watershed/

※流域平均雨量ガイダンスの値は、台風の進路予想がモデルと大きく異なる場合などは、地方・府県気象解説情報等で示した気象台の予報シナリオ（量的予報）と大きく異なるおそれがあり、流域平均雨量ガイダンス値を適切に扱うためには気象台職員の解説や利用者の理解が必要となる。このため、流域平均雨量ガイダンスの提供先は気象台や国交省水管理・国土保全局、河川事務所、広域避難協議会等の部外利用者に制限する。

付表５　洪水予報（水防共同・指定河川）作業の開始基準雨量

次の基準観測所上流域の流域平均雨量を基準とする。

予報区域	基準観測所	基　準　雨　量（単位：ミリ）		
		１時間雨量	３時間雨量	２４時間雨量
小瀬川	小川津水位観測所	２０	３０	７０
	両国橋水位観測所	２０	３０	７０

付表６　情報システム障害時に交換するデータ

（１）　広島地方気象台から太田川河川事務所に通知するもの

ア　広島県・山口県に発表された注意報・警報（水防活動用）

イ　気象解説情報（大雨、台風、低気圧、梅雨等）

ウ　解析雨量

エ　降水短時間予報、降水ナウキャスト

オ　次の水位観測所上流域の流域平均雨量（前１時間実況、６時間先までの時別予測）

小瀬川　　小川津、両国橋

（２）　太田川河川事務所から広島地方気象台に通知するもの

ア　次の観測所の雨量（前１時間実況）

小瀬川　　小瀬、津田、楢原

イ　次の観測所の水位（実況）

小瀬川　　小川津、両国橋

付表７　代行作業担当官署の連絡先

官署名	代行作業官署名	電話番号	備考
太田川河川事務所	中国地方整備局河川部水災害予報センター	082-511-6214 082-511-6215	水災害予報センター長（内線：87-3851） 水災害対策専門官（内線：87-3852）
広島地方気象台	大阪管区気象台 気象防災部予報課	080-7851-1430 090-6790-3570	FAX 番号：06-6941-1846
下関地方気象台	福岡管区気象台 気象防災部予報課	092-715-8591	FAX 番号：092-771-2886

※気象庁側の障害規模に応じて、上記以外の官署が代行する可能性があり、その場合は、その都度、気象庁側から太田川河川事務所に対し連絡するものとする。

付図１　雨量・水位観測所配置図

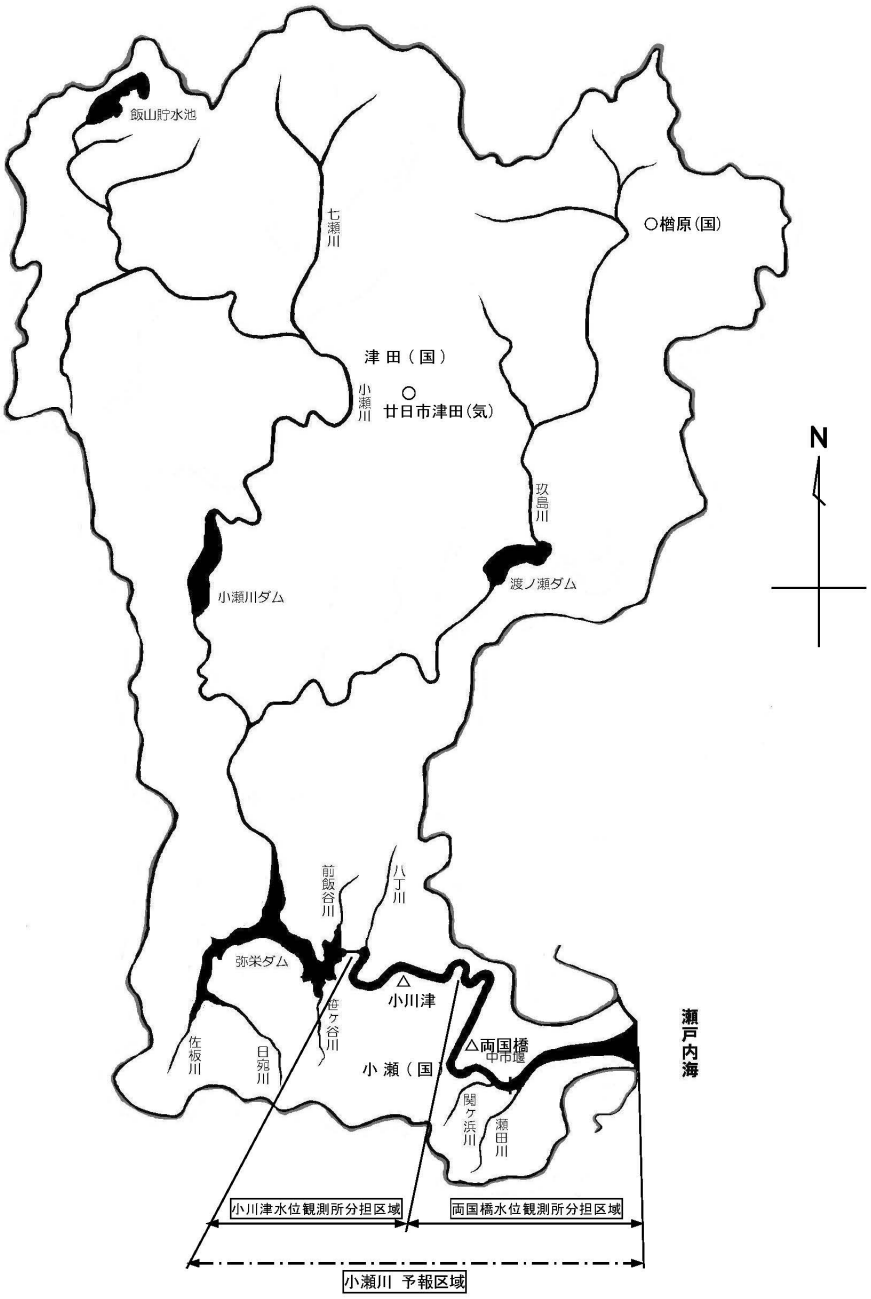

凡　例	
○	雨量観測所（ﾃﾚﾒｰﾀ）
△	水位観測所（ﾃﾚﾒｰﾀ）

小 瀬 川 流 域 図

付図２ 伝 達 系 統 図

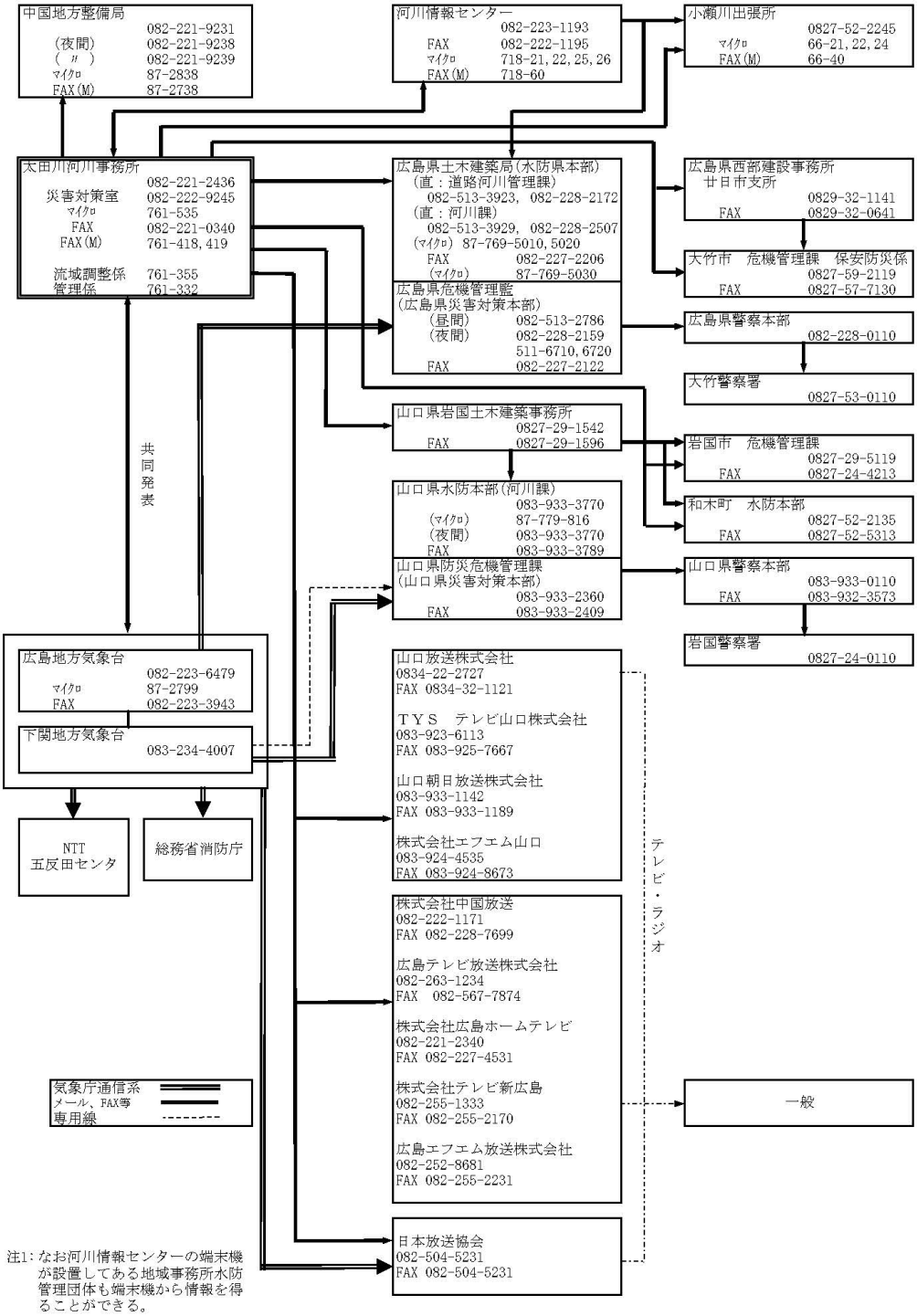

※例外的な対応をする区域において、一般へ伝達する際は、報道機関への通知を行わず市町村等と連携し個別に連絡を図る。

付図３　洪水予報（水防共同・指定河川）の発表形式イメージ

正規

小瀬川レベル２氾濫注意報
（警戒レベル２情報）

小　瀬　川　洪　水　予　報　　第　○　号
令　和　○　○　年　○　月　○　日　○　○　時　○　○　分
太田川河川事務所　広島地方気象台　下関地方気象台　共同発表

（見出し）

小瀬川では、氾濫注意水位に到達し、
今後、水位はさらに上昇する見込み

（主文）

【警戒レベル２】小川津基準観測所（岩国市）受け持ち区間
小瀬川の小川津基準観測所（岩国市）では、「氾濫注意水位」に到達し、今後、水位はさらに上昇する見込みです。洪水に関する情報に注意してください。

【警戒レベル２】両国橋基準観測所（岩国市）受け持ち区間
小瀬川の両国橋基準観測所（岩国市）では、「氾濫注意水位」に到達し、今後、水位はさらに上昇する見込みです。洪水に関する情報に注意してください。

（警戒レベル相当情報等早見表）

小瀬川レベル２氾濫注意報（警戒レベル２情報）				
新着・更新	新着・更新		新着	新着
	基準観測所名		小川津	両国橋
	対象河川		小瀬川	小瀬川
	警戒レベル（　）相当		2	2
	水位又は流量	現況	2 （レベル２水位超過）	2 （レベル２水位超過）
		予測		
新着	大竹市		2	2
	岩国市		2	2
	玖珂郡和木町		－	2

市区町村ごとの警戒レベル相当の数値は、同一洪水予報区間内の基準観測所の受け持ち区間ごとの警戒レベル相当情報に基づいて、それぞれの氾濫による浸水が想定される地区が含まれる市区町村に対して一律に表示しているものです。
警戒レベル相当早見表の見方について［防災用語ウェブサイト：早見表］
https://www.river.go.jp/kawabou/glossary/pc/term?key=hayamihyo

5	警戒レベル５相当
4	警戒レベル４相当
3	警戒レベル３相当
2	警戒レベル２
	警戒レベル２未満

（雨量）

多いところでは１時間に00ミリの雨が降っています。
この雨は当分この状態が続くでしょう。

流域	00日00時00分～00日00時00分 までの流域平均雨量	00日00時00分～00日00時00分 までの流域平均雨量の見込み
小瀬川	○○○ミリ	○○ミリ

（水位または流量）

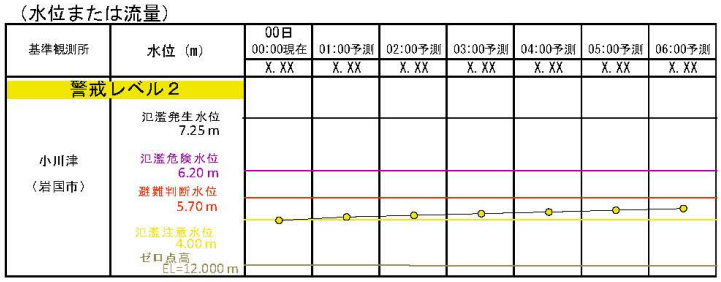

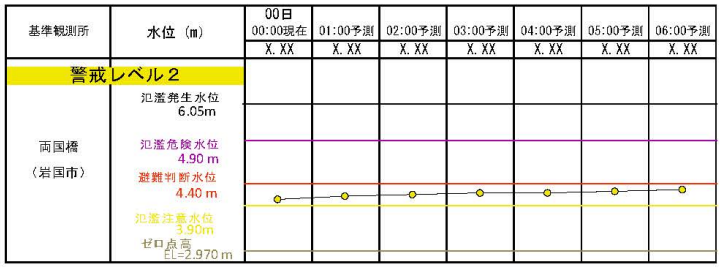

・ゼロ点高に関する解説　https://www.river.go.jp/kawabou/glossary/kwb_apend/html/reference.html

（参考）

（受け持ち区間）

基準観測所	両国橋 水位観測所	小川津 水位観測所	
	岩国市	岩国市	
受け持ち区間	小瀬川 左岸　前渕橋から海まで 右岸　前渕橋から海まで	小瀬川 左岸　弥栄ダム下流から前渕橋まで 左岸　弥栄ダム下流から前渕橋まで	

□雨の情報を知りたい方はこちら

今後の雨（解析雨量、降水短時間予報）	https://www.jma.go.jp/bosai/kaikotan/

□洪水予報文、川の水位を確認したい方はこちら

川の防災情報　洪水予報画面	https://www.river.go.jp/

□河川の氾濫危険度を知りたい方はこちら

水害リスクライン	https://frl.river.go.jp/

□氾濫の影響が想定される区域を知りたい方はこちら

浸水ナビ	https://suiboumap.gsi.go.jp/

イメージ

今後の雨（解析雨量、降水短時間予報）

イメージ

川の防災情報
洪水予報画面

イメージ

水害リスクライン

イメージ

浸水ナビ

問い合わせ先
水位関係：国土交通省 太田川河川事務所 流域治水課　　電話：082-222-9245
気象関係：気象庁 大阪管区気象台 気象防災部 予報課　　電話：06-6949-1300
気象関係：気象庁 福岡管区気象台 気象防災部 予報課　　電話：092-401-0950

付図４　例外的な対応をする区域における氾濫等の通知イメージ

正規

小瀬川比作地先付近 氾濫発生情報
（警戒レベル５相当情報）

令和００年０月０日００時００分
国土交通省　太田川河川事務所　発表

（主文）

災害が発生しているおそれがあります。大竹市比作では小瀬川の氾濫により浸水しているおそれがあります。直ちに、市町村からの避難情報を確認するとともに、各自安全確保を図るなど、適切な防災行動をとってください。

問い合わせ先
国土交通省 太田川河川事務所 流域治水課 電話：082-222-9245

別紙

レベル５大雨特別警報の警報等への切替時の臨時の洪水予報の運用について

レベル５大雨特別警報の警報等への切替時に、洪水予報（臨時）として発表する河川氾濫に関する情報の当面の運用方法については以下のとおりとする。

１．目的

現に洪水予報（水防共同・指定河川）を発表している、または洪水予報（水防共同・指定河川）を発表する見通しがある河川の氾濫域であっても、その氾濫域を含む地域のレベル５大雨特別警報が警報等へ切り替えられた場合※、当該氾濫域（以下、「切替のあった氾濫域」という。）が安全になったという誤解が生じるおそれがある。これを防ぐため、以下の通り運用するものとする。

※　発表されているレベル５大雨特別警報は、レベル３大雨警報やレベル２大雨注意報に切り替えられるほか、すべて解除される場合などがある。

２．発表主体等

河川事務所等（地方整備局、河川事務所等）と地方気象台等（気象庁大気海洋部、管区気象台、地方気象台）が共同で基本的には洪水予警報等作成システムにより発表する。本件の伝達先については、その他の洪水予報（水防共同・指定河川）と同様とする。

３．発表の対象とする洪水予報（水防共同・指定河川）河川の予報区域の条件

切替のあった氾濫域へ氾濫水をもたらすおそれのある洪水予報河川の予報区域を対象とする。

また、長大な河川の中下流部であるなど、ある程度の長期の見通しが技術的に可能な区間においては、洪水予報を発表していなくともレベル４氾濫危険警報の発表が見通される場合は、河川氾濫に関する情報を発表する。

なお、洪水予報（水防共同・指定河川）を発表している場合でも、避難判断水位を超過しておらず今後も氾濫危険水位を超過する見込みがない、あるいは、既に氾濫危険水位を下回り引き続き水位の低下が見込まれるなど危険な状況を脱したと判断される場合は対象としないこととしてよい。ただし、堤防の損傷等により水位のみで判断できない場合もあるので注意すること。

４．発表のタイミング

切替のあった氾濫域が生じた場合、速やかに発表するものとする。なお、氾濫域がレベル５大雨特別警報が発表されている複数の府県予報区にまたがる場合は、切替の都度、発表することとするが、短時間で連続して切替となる場合はその旨を記載の上、まとめて発表して差し支えない。

５．発表内容

発表中の洪水予報（水防共同・指定河川）を踏まえ、レベル５大雨特別警報が警報等に切り替えられた後にも河川氾濫の危険が迫っていることを広く周知する。

また、この際、6時間先までの水位予測のほか、長期の見通しが可能な予報区域においては、氾濫危険水位を超過する可能性及び超過すると思われる時間帯、水位・流量のピークとなる時間帯などについて参考情報として記載してもよい。

発表形式については、別紙をもとに、関係する河川事務所等と地方気象台等が協議すること。

６．その他

発表のタイミング、対象とする予報区域の条件、発表形式を含む発表内容等については予め河川事務所等と気象台等とで電話、チャットツール等により相互に認識共有を図り、以下の流れの通り発表する。レベル５大雨特別警報発表時においても警報等への切替に備えて事前に情報交換を行うこと。洪水予警報等作成システムにおいて発表が困難となる場合には、洪水予報（水防共同・指定河川）の実施要領の障害発生時と同様の対応を行う。

臨時の洪水予報発表の流れ

① 気象台からレベル５大雨特別警報の切替の見通しを、電話及びチャットツール等で河川事務所に連絡する。

② 河川事務所から臨時の洪水予報発表見込みを電話及びチャットツール等で気象台に連絡する。

③ 河川事務所が臨時の洪水予報をシステムで作成し、チャットツール等にて気象台へ通知する。

④ 気象台と河川事務所においてシステムで作成した臨時の洪水予報を確認し、発表する。

○発表イメージ

正規

小瀬川レベル３氾濫警報
（警戒レベル３相当情報）

小　瀬　川　洪　水　予　報　第　○　号
令　和　○　○　年　○　月　○　日　○　○　時　○　○　分
太田川河川事務所　広島地方気象台　下関地方気象台　共同発表

（見出し）

山口県の大雨は峠を越えたが、河川の増水、氾濫はこれから

（主文）

【警戒レベル３相当】小川津基準観測所（岩国市）受け持ち区間

これは、高齢者等避難の発令の目安です。小瀬川の小川津基準観測所（岩国市）では、○○日○○時頃に、「氾濫危険水位」に到達する見込みで、今後、避難指示の発令の目安である警戒レベル4相当となる可能性があります。小瀬川では堤防決壊等による氾濫のおそれがあり、大竹市、岩国市、玖珂郡和木町では浸水するおそれがあります。市町村からの避難情報に十分注意するとともに、適切な避難行動をとってください。

【警戒レベル２相当】両国橋基準観測所（岩国市）受け持ち区間

小瀬川の両国橋基準観測所（岩国市）では、当分の間、「氾濫注意水位」付近の水位が続く見込みです。引き続き、洪水に関する情報に注意してください。

（警戒レベル相当情報等早見表）

小瀬川レベル３氾濫警報（警戒レベル３相当情報）				
新着・更新	新着・更新			
	基準水位観測所名		小川津	両国橋
	対象河川		小瀬川	小瀬川
	警戒レベル（　）相当		3	2
	水位又は流量	現況	2 （レベル２水位超過）	2 （レベル２水位超過）
		予測	3 （６時間後までにレベル４水位超過）	
	大竹市		3	2
	岩国市		3	2
	玖珂郡和木町		3	2

市区町村ごとの警戒レベル相当の数値は、同一洪水予報区間内の基準観測所の受け持ち区間ごとの警戒レベル相当情報に基づいて、それぞれの氾濫による浸水が想定される地区が含まれる市区町村に対して一律に表示しているものです。
警戒レベル相当早見表の見方について[防災用語ウェブサイト：早見表]
https://www.river.go.jp/kawabou/glossary/pc/term?key=hayamihyo

5	警戒レベル５相当
4	警戒レベル４相当
3	警戒レベル３相当
2	警戒レベル２
	警戒レベル２未満

（雨量）

多いところでは１時間に00ミリの雨が降っています。
この雨は当分この状態が続くでしょう。

流域	00日00時00分～00日00時00分までの流域平均雨量	00日00時00分～00日00時00分までの流域平均雨量の見込み
小瀬川	○○○ミリ	○○ミリ

（水位または流量）

基準観測所	水位（m）	00日 00:00現在	01:00予測	02:00予測	03:00予測	04:00予測	05:00予測	06:00予測
		X.XX	X.XX	X.XX	X.XX	X.XX	X.XX	X.XX
警戒レベル３相当								
小川津（岩国市）	氾濫発生水位 7.25m							
	氾濫危険水位 6.20m							
	避難判断水位 5.70m							
	氾濫注意水位 4.00m							
	ゼロ点高 ELm12.00m							

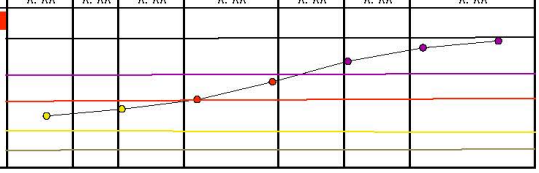

基準観測所	水位（m）	00日 00:00現在	01:00予測	02:00予測	03:00予測	04:00予測	05:00予測	06:00予測
		X.XX	X.XX	X.XX	X.XX	X.XX	X.XX	X.XX
警戒レベル２								
両国橋 （岩国市）	氾濫発生水位 6.05m 氾濫危険水位 4.90m 避難判断水位 4.40m 氾濫注意水位 3.90m ゼロ点高 EL=2.800m							

・ゼロ点高に関する解説　https://www.river.go.jp/kawabou/glossary/kwb_apend/html/reference.html

（参考）

（受け持ち区間）

基準観測所	小川津 水位観測所	両国橋 水位観測所	
	岩国市	岩国市	
受け持ち区間	小瀬川 左岸　弥栄ダム下流から前渕橋まで 右岸　弥栄ダム下流から前渕橋まで	小瀬川 左岸　前渕橋から海まで 右岸　前渕橋から海まで	

□雨の情報を知りたい方はこちら

今後の雨（解析雨量、降水短時間予報）	https://www.jma.go.jp/bosai/kaikotan/

□洪水予報文、川の水位を確認したい方はこちら

川の防災情報　洪水予報画面	https://www.river.go.jp/

□河川の氾濫危険度を知りたい方はこちら

水害リスクライン	https://frl.river.go.jp/

□氾濫の影響が想定される区域を知りたい方はこちら

浸水ナビ	https://suiboumap.gsi.go.jp/

イメージ　今後の雨（解析雨量、降水短時間予報）

イメージ　川の防災情報 洪水予報画面

イメージ　水害リスクライン

イメージ　浸水ナビ

問い合わせ先
水位関係：国土交通省 太田川河川事務所 流域治水課　電話：082-222-9245
気象関係：気象庁 大阪管区気象台 気象防災部 予報課　電話：06-6949-1300
気象関係：気象庁 福岡管区気象台 気象防災部 予報課　電話：092-401-0950

錦川水系錦川及び門前川の洪水予報実施要領

山口県岩国土木建築事務所（以下「岩国土木建築事務所」という。）と下関地方気象台は、「山口県及び気象庁が共同して行う洪水予報業務に関する協定（令和８年５月 29 日）」（以下「協定」という。）に基づき、錦川水系錦川及び門前川の洪水予報業務について次のとおり実施要領を定める。

１．洪水予報の作業場所

洪水予報作業は岩国土木建築事務所では維持管理課、下関地方気象台では現業室において実施するものとする。

２．洪水予報を行う際に用いる資料

錦川における流域内の気象庁雨量観測所、山口県雨量・水位観測所の所在は付表１、配置図は付図１のとおりとする。

３．洪水予報を行う際の連絡

洪水予報作業に関する連絡責任者は、岩国土木建築事務所においては維持管理課長、下関地方気象台においては観測予報管理官とする。

連絡方法については、山口県と下関地方気象台間にオンラインで接続された情報処理システム（以下「情報システム」という。）、又は電話・メールによるものとする。

４．洪水予報の伝達

洪水予報の伝達先及び伝達系統は、それぞれ付表２、付図２のとおりとする。

また、岩国土木建築事務所からの氾濫・決壊等の通報をもって発表するレベル５氾濫発生情報の通知先については、それぞれ付表２、付図２のとおりである。この情報は洪水予報と一体的に発表するものとし、その情報名に「レベル５氾濫特別警報」を付記するものとする。

なお、付表３に示すウェブサイトで洪水の危険度に関する情報等を公表する。

５．洪水予報作業の開始及び終了

（１） 洪水予報作業の開始時期は、次のいずれかの場合に双方が協議のうえ決定する。

ア 付表４に示すいずれかの流域平均雨量が、同表に示す基準値以上となり、引き続きかなりの降雨量が予想されるとき

イ 付表１（３）に示すいずれかの基準観測所の水位が水防団待機水位（指定水位）（洪水予報作業開始の基準となる水位）を超え、引き続きかなりの増水が予想されるとき

ウ その他、洪水予報の必要が認められ、一方から要求があったとき

（２） 洪水予報作業の終了時期は洪水による危険がなくなったと認められるとき、双方が協議のうえ決定する。

６．洪水予報の発表

（１） 洪水予報には、標題、洪水予報番号、発表日時、発表官署名、見出し、主文、水位、雨量及び問い合わせ先を記載することとし、必要に応じ、注意事項、参考資料等を記載することとする。

（２）発表形式には、XML 形式と PDF 形式があり、XML 形式は気象庁防災情報 XML に基づく仕様※注１とし、PDF 形式の具体的な発表形式は、付図３の発表形式イメージを基本とするが、詳細の文言は必要に応じて変更できるものとする。また、緊急に発表が必要なときは、適宜予報文を簡略化するなど、迅速な発表に努めるものとする。

※注１：XML 形式の詳細について：https://www.data.jma.go.jp/suishin/cgi-bin/catalogue/make_product_page.cgi?id=KasenKoz

（３） 必要に応じ、予報文を補足する参考資料を双方で協議の上、添付することとする。なお、その際の電子データのサイズの上限は 300kB までとする。

（４） 洪水予報番号は協定に定めた予報区域ごと、洪水ごとに一連番号とし、洪水予報の解除を最終番号とする。

（５） 予報文の作成にあたっては、相互に密接な連絡を保ちつつ、洪水予警報等作成システムを用いるものとする。

（６） 発表した予報文に誤りがあった場合は、速やかに新たな予報文を発表する。その際、発表日時は新たに発表した日時とし、洪水予報番号は誤りがあった予報文の洪水予報番号を１つ繰り上げた番号とする。また、必要に応じ、訂正した箇所について簡潔に注意事項に記載する。

なお、洪水予報の発表にあたり、都道府県防災部局や報道機関等へは気象台等から XML 形式で情報が提供されていることを念頭に、8. に述べる情報システムの障害時を除き、FAX のみを用いるなど変則的な運用は行わないことを徹底する。

この他、気象業務法第 13 条の２第６項から第８項の規定に基づき実施される情報提供、技術的助言の内容は、本項で定める洪水予報の内容を記載するために必要な情報及び助言とし、洪水予報の作業の中で実施するものとする。

７．洪水予報の発表基準

洪水予報の発表基準に関する具体的な水位の基準は、付表１（３）のとおりとする。

なお、臥龍橋及び南桑水位観測所においては、氾濫発生水位（氾濫開始水位）へ到達※注２する場合にレベル５氾濫発生情報を発表する。また、氾濫危険水位に到達していない場合で、氾濫発生水

位（氾濫開始水位）への到達を３時間先※注３までに予測した場合は、レベル４氾濫危険警報を発表する。さらに、これを除く条件で、避難判断水位に到達していない場合で、氾濫危険水位の到達を３時間先※注４までに予測した場合は、レベル３氾濫警報を発表する。

※注２：氾濫発生水位への到達直後または氾濫発生水位に到達する蓋然性がほぼ確実な場合など河川の実態に合わせて決定する。

※注３：３時間先までの予測を対象とし、精査の時間を定めないことを基本とするが、河川の実態に合わせて決定する。

※注４：３時間先までの氾濫危険水位到達の予測については精査の時間を定めないことを基本とする。

なお、基準水位に達していなくても、氾濫による著しい危険が切迫していると認められ、河川管理者から氾濫等の通報があった場合においては、「レベル５氾濫発生情報」を発表しなければならない。

また、「レベル５氾濫発生情報」を発表する際は、「レベル５氾濫特別警報」を一体的に発表する。

この他、堤防の損傷・施設の機能支障等により、氾濫のおそれが高まっていると判断できる場合には、相互の担当官署間で協議し、この表によらずに洪水予報（臨時の洪水予報）を発表できるものとする。

８．情報システム障害時及び、洪水予報作業の機能喪失時等の措置

（１） 情報システムの障害時においては、以下の要領で作業を行う。

① 岩国土木建築事務所と下関地方気象台の洪水予報作業に用いる資料の交換は、付表５の種類について、FAX 又は電話等により、必要に応じ適宜行うものとする。

② 障害等により、通常の作業手順で洪水予報文を作成できない場合には、原則として洪水予警報等作成システムのマニュアルに従い対応するものとする。

なお、洪水予警報等作成システムのマニュアルで対応できない場合は、岩国土木建築事務所において緊急版の作業用紙を用いて洪水予報文を作成する。この場合、FAX 等により下関地方気象台に予報文案を送信し、相互で確認・承認等を行う。

③ 障害時の予報文の部外機関への伝達については、岩国土木建築事務所及び下関地方気象台のそれぞれが定める方法により、確実に行うものとする。

（２）洪水予報の作業場所の機能喪失時等においては、以下の要領で作業を行う。

①岩国土木建築事務所で実施すべき作業を、山口県の本部課（連絡先は付表６）で代行する。

②下関地方気象台で実施すべき作業を、気象庁の他官署（連絡先は付表６）で代行する。

９．その他

（１） 洪水予報を円滑に実施するため、双方で定期的に対向試験を行い、習熟を図るものとする。

（２）　本要領の内容を変更する必要が生じた場合、又は本要領に定めていない事項について一方から申し入れがあった場合には速やかに協議する。

制定	平成１５年６月　３日
一部改正	平成１９年４月１９日
一部改正	平成２０年６月　３日
一部改正	平成２２年４月　１日
一部改正	平成２４年３月２７日
一部改正	平成２５年８月３０日
一部改正	平成２６年３月２６日
一部改正	平成２７年５月２０日
一部改正	平成２８年６月１０日
一部改正	令和　元年５月２９日
一部改正	令和　３年５月２８日
一部改正	令和　６年８月　７日
一部改正	令和　７年３月１２日
一部改正	令和　８年５月２９日

１０．付則

この実施要領は、令和８年５月２９日から施行する。

令和８年５月２９日

山口県　岩国土木建築事務所長　野嶋　秀範

下関地方気象台　　防災管理官　伊藤　邦敏

付表１　情報システムにより交換される資料に含まれる錦川流域の雨量・水位観測所

（１）気象庁雨量観測所

流域	観測所名		所在地	標高 m
錦川	羅漢山	らかんざん	岩国市美和町秋掛字羅漢山 10996-9	945
	鹿野	かの	周南市大字鹿野下字サヤ段 1277	368
	広瀬	ひろせ	岩国市錦町広瀬 1122-1	97
	岩国	いわくに	岩国市川西 4-6-1	41

（２）山口県雨量観測所

流域	観測所名		所在地	標高 m
錦川	岩国土木	いわくにどぼく	岩国市三笠町 1 丁目	33.4
	松尾峠	まつおとうげ	岩国市多田字西ヶ尾 341	289.5
	沖市	おきいち	岩国市御庄 1 丁目 115	139.5
	寺山	てらやま	岩国市寺山 323	276.3
	鮎谷	あゆたに	岩国市美和町鮎谷	125.4
	生見川ダム	いきみがわだむ	岩国市美川町南桑字小郷地先	129.0
	羅漢	らかん	岩国市美和町秋掛羅漢 996 番地の 16	884.5
	宇佐郷	うさごう	岩国市錦町宇佐字容谷山 1875	433.0
	瀬戸	せと	岩国市錦町府谷 3084	256.0
	錦	にしき	岩国市錦町広瀬 6748 番地の 1	480.7
	三瀬川	さんぜがわ	岩国市周東町獺越 1781 地先	469.5
	北山	きたやま	周南市大字須万 2091	419.5
	菅野ダム	すがのだむ	周南市大字中須北字川平 194 番地 3	283.5
	向道ダム	こうどうだむ	周南市大字大道理字掛 260-7	344.5
	田原橋	たはらばし	周南市大字鹿野下字秘尻敷 1299-2 地先	364.5
	長野山	ながのやま	周南市大字五万堂 563 の 5	1020.5
	大潮	おおしお	周南市大字大潮字開作 3045	660.5
	平瀬ダム	ひらせだむ	岩国市錦町広瀬 5341 番地 1	184.7

（３）山口県水位観測所（基準観測所）

河川	観測所名		位置（緯度経度）	所在地	水防団待機水位 m レベル 1	氾濫注意水位 m レベル 2	避難判断水位 m レベル 3	氾濫危険水位 m レベル 4	氾濫発生水位 m レベル 5	計画高水位 m
錦川	臥龍橋	がりょうばし	N　34°09′47″ E 131°10′44″	岩国市錦見 3203 番地	3.50	4.20	4.80	5.30	5.80	6.762

	南桑	なぐわ	N 34° 12′ 56″ E 132° 00′ 53″	岩国市美川町南桑字滝の上3452番1	3.50	4.70	6.00	6.60	7.30	9.41

注） 各水位は、基準観測所における最深河床高を０とした場合の値

（４）山口県水位観測所（基準観測所以外）

河川	観測所名		位置 （緯度経度）	所在地	水防団待機水位 m レベル１	氾濫注意水位 m レベル２	避難判断水位 m レベル３	氾濫危険水位 m レベル４	計画高水位 m
錦川	錦橋	にしきばし	N 34° 10′ 22″ E 132° 06′ 23″	岩国市杭名字船津６番地の２	2.70	3.80	3.90	4.30	6.09

注） 水位は、観測所における最深河床高を０とした場合の値

付表２　洪水予報の伝達先等

伝　達　先	伝達方法の例	担 当 官 署
山口県河川課	一般加入電話・メール	岩国土木建築事務所
岩国市危機管理課	〃	〃
岩国市美川支所	一般加入電話・メール（中流部のみ伝達）	〃
NTT 五反田センタ	気象情報伝送処理システム	下関地方気象台
総務省消防庁	〃	〃
山口県防災危機管理課	〃	〃
日本放送協会	〃	〃
福岡管区気象台気象防災部予報課	〃	〃

※報道機関については、上に記載した日本放送協会のほか、その他の民間放送局及びラジオ放送局へ、別途気象庁システムにより配信している。

付表３　洪水の危険度に関する情報の公表

公表先	公表先 URL
山口県土木防災情報システム	https://y-bousai.pref.yamaguchi.lg.jp/

付表４　洪水予報作業の開始基準雨量

河　川	流　　域	時間	流域平均雨量
錦川	臥龍橋水位観測所上流域	実測８時間	110 ㎜
	南桑水位観測所上流域	実測４時間＋予測１時間	80 ㎜

付表５　情報システム障害時に交換する資料

（１）　下関地方気象台から岩国土木建築事務所に通報するもの

ア　岩国市に発表された注意報・警報（水防活動用）

イ　気象情報（大雨、台風、低気圧、梅雨等）

ウ　解析雨量

エ　降水短時間予報、降水ナウキャスト

オ　次の水位観測所上流域の流域平均雨量（前１時間実況、３時間先までの時別予測）

錦川中流部：　南桑

錦川下流部：　臥龍橋

（２）　岩国土木建築事務所から下関地方気象台に通報するもの

ア　次の観測所の雨量（前１時間実況）

錦川：　菅野ダム、生見川ダム、沖市

イ　次の観測所の水位（実況及び３時間先までの予測）

錦川：　臥龍橋、南桑

付表６　代行作業担当官署の連絡先

官署名	代行作業官署名	電話番号	FAX 番号
岩国土木建築事務所	山口県土木建築部河川課	083-933-3776	083-933-3789
下関地方気象台	福岡管区気象台気象防災部予報課	092-715-8591	092-771-2886

付図１　洪水予報区間及び雨量・水位観測所配置図

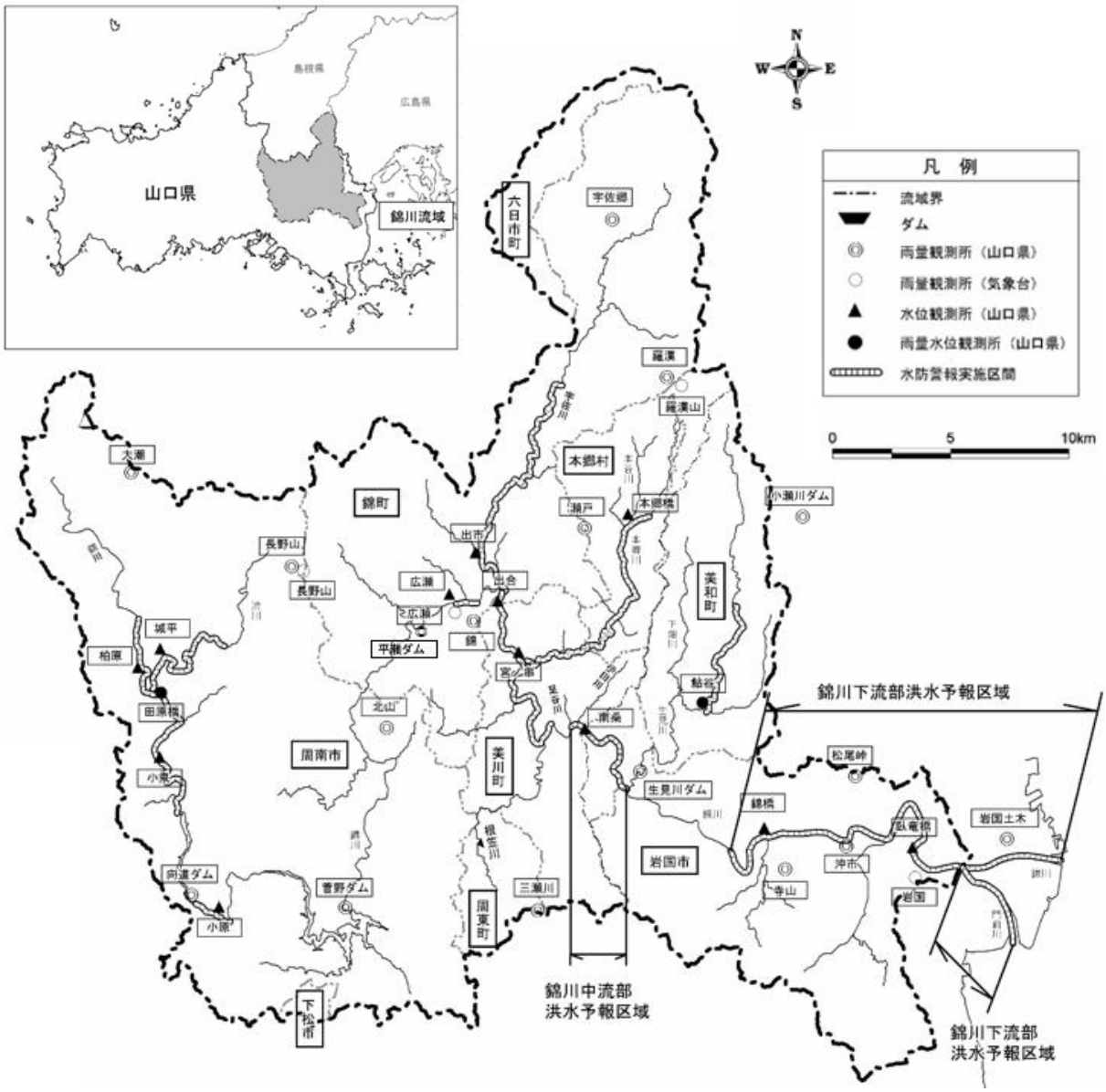

付図２　洪水予報の伝達系統

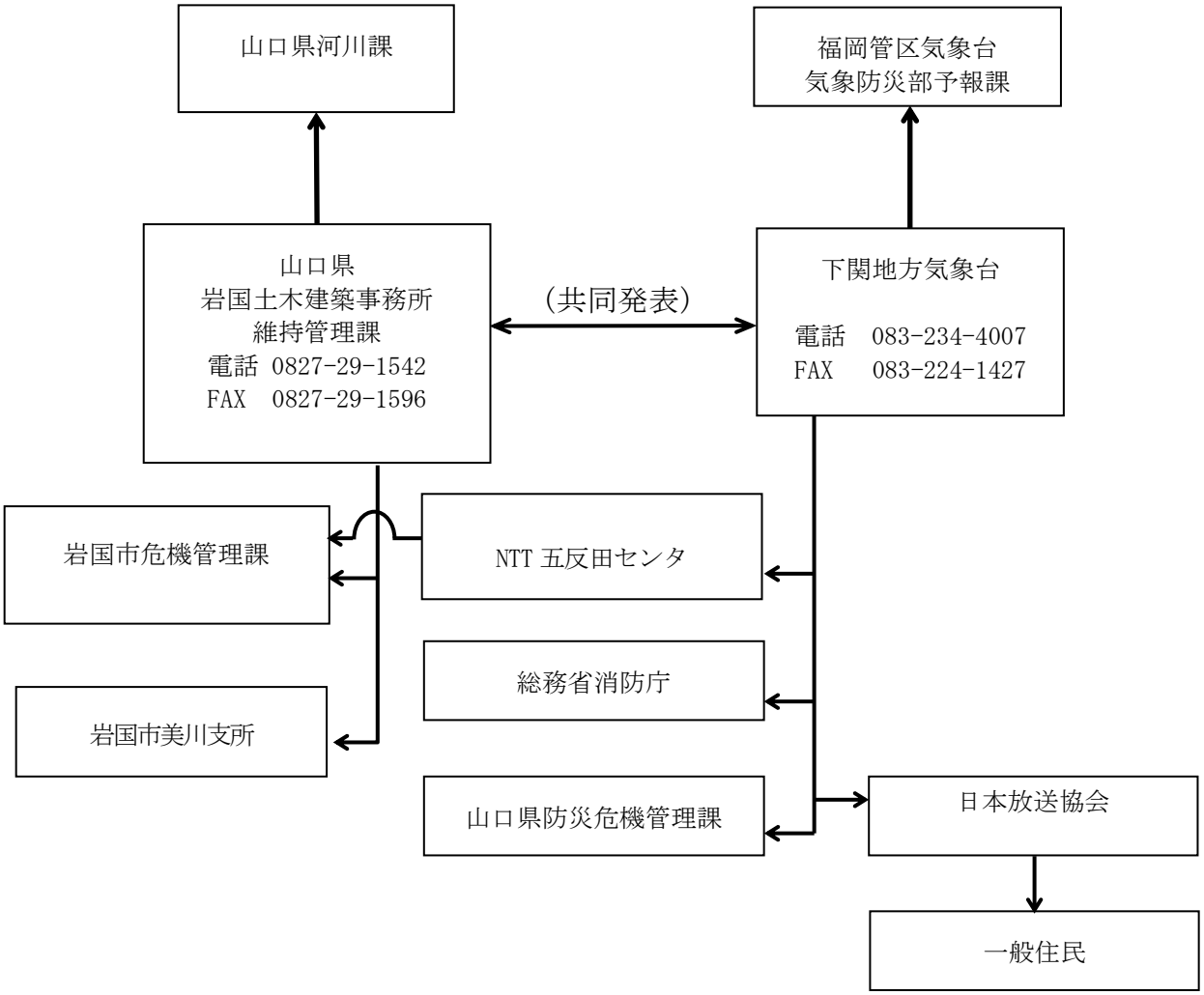

付図３　洪水予報発表のイメージ（PDF 形式）

正 規

錦川水系錦川下流部レベル４氾濫危険警報（警戒レベル４相当情報）

錦 川 水 系 錦 川 下 流 部 洪 水 予 報　　第 ○ 号
令　和 ○○ 年 ○○ 月 ○○ 日　　○○ 時 ○○ 分
岩国土木建築事務所　下関地方気象台　共同発表

（見出し）

錦川水系錦川下流部では、氾濫危険水位に到達し、氾濫のおそれあり

（主文）

【警戒レベル４相当】臥龍橋基準観測所（岩国市）受け持ち区間

これは、避難指示の発令の目安です。錦川の臥龍橋基準観測所（岩国市）では、「氾濫危険水位」に到達しました。錦川では堤防決壊等による氾濫のおそれがあり、岩国市では浸水するおそれがあります。直ちに、市町村からの避難情報を確認するとともに、各自安全確保を図るなど、適切な防災行動をとってください。

（警戒レベル相当情報等早見表）

錦川水系錦川下流部レベル４氾濫危険警報（警戒レベル４相当情報）				
新着・更新			新着	
基準観測所			臥龍橋	
対象河川			錦川	門前川
新着・更新	警戒レベル（　）相当		4	
	水位又は流量	現況	4 レベル４水位超過	
		予測		
新着	岩国市		4	

市区町村ごとの警戒レベル相当の数値は、同一洪水予報区間内の基準観測所の受け持ち区間ごとの警戒レベル相当情報に基づいて、それぞれの氾濫による浸水が想定される地区が含まれる市区町村に対して一律に表示しているものです。

警戒レベル相当早見表の見方について
[防災用語ウェブサイト：早見表]
https://www.river.go.jp/kawabou/glossary/pc/term?key=hayamihyo

5	警戒レベル５相当
4	警戒レベル４相当
3	警戒レベル３相当
2	警戒レベル２
	警戒レベル２未満

（雨量）

多いところでは１時間に00ミリの雨が降っています。

この雨は当分この状態が続くでしょう。

流域	○○日○○時○○分～○○日○○時○○分までの流域平均雨量	○○日○○時○○分～○○日○○時○○分までの流域平均雨量の見込み
岩国市　臥龍橋上流域	○○ミリ	○○ミリ

（水位または流量）

基準観測所	水位（m）	○○日 00:00現在	01:00予測	02:00予測	03:00予測	04:00予測	05:00予測	06:00予測
		X.XX	X.XX	X.XX	X.XX	－	－	－
警戒レベル４相当								
臥龍橋 （岩国市）	氾濫危険水位 5.30m 避難判断水位 4.80m 氾濫注意水位 4.20m ゼロ点高 E.L.=0.81m							

・ゼロ点高に関する解説
https://www.river.go.jp/kawabou/glossary/kwb_apend/html/reference.html

（参考）
（受け持ち区間）

基準観測所	臥龍橋 基準観測所		
	岩国市		
受け持ち区間	錦川 左岸　山口県岩国市下字井応木13番6地先から河口まで 右岸　山口県岩国市行波字貞清278番地2地先から河口まで		
	門前川 左岸　山口県岩国市錦川からの分派点から河口まで 右岸　山口県岩国市錦川からの分派点から河口まで		

□雨の情報を知りたい方はこちら

今後の雨（解析雨量・降水短時間予報）	https://www.jma.go.jp/bosai/kaikotan/#zoom:8/lat:34.1627778/lon:132.1791667/colordepth:normal/elements:slmcs&slmcs_fcst&rasrf

□洪水予報文、川の水位を確認したい方はこちら

川の防災情報 洪水予報画面	https://www.river.go.jp/kawabou/pc/rw?rwtype=10&rwcd=8729800102

□河川の氾濫危険度を知りたい方はこちら

水害リスクライン	https://frl.river.go.jp/TopViewMain?header&areacd=87

□氾濫の影響が想定される区域を知りたい方はこちら

浸水ナビ	https://suiboumap.gsi.go.jp/ShinsuiMap/Map//?x=132.1791667&y=34.1627778&z=13

イメージ
今後の雨（解析雨量・降水短時間予報）

イメージ
川の防災情報 洪水予報画面

イメージ
水害リスクライン

イメージ
浸水ナビ

問い合わせ先
水位関係：岩国土木建築事務所 電話：0827-29-1542
気象関係：気象庁　福岡管区気象台　気象防災部　予報課 電話：092-401-0950

椹野川水系椹野川及び仁保川の洪水予報実施要領

山口県防府土木建築事務所（以下「防府土木建築事務所」という。）と下関地方気象台は、「山口県及び気象庁が共同して行う洪水予報業務に関する協定（令和８年５月 29 日）」（以下「協定」という。）に基づき、椹野川水系椹野川及び仁保川の洪水予報業務について次のとおり実施要領を定める。

１．洪水予報の作業場所

洪水予報作業は防府土木建築事務所では山口支所維持管理第二課、下関地方気象台では pp 現業室において実施するものとする。

２．洪水予報を行う際に用いる資料

椹野川における流域内の気象庁雨量観測所、山口県雨量・水位観測所の所在は付表１、配置図は付図１のとおりとする。

３．洪水予報を行う際の連絡

洪水予報作業に関する連絡責任者は、防府土木建築事務所においては山口支所維持管理第二課長、下関地方気象台においては観測予報管理官とする。

連絡方法については、山口県と下関地方気象台間にオンラインで接続された情報処理システム（以下「情報システム」という。）、又は電話・メールによるものとする。

４．洪水予報の伝達

洪水予報の伝達先及び伝達系統は、それぞれ付表２、付図２のとおりとする。

また、防府土木建築事務所からの氾濫・決壊等の通報をもって発表するレベル５氾濫発生情報の通知先については、それぞれ付表２、付図２のとおりである。この情報は洪水予報と一体的に発表するものとし、その情報名に「レベル５氾濫特別警報」を付記するものとする。

なお、付表３に示すウェブサイトで洪水の危険度に関する情報等を公表する。

５．洪水予報作業の開始及び終了

（１） 洪水予報作業の開始時期は、次のいずれかの場合に双方が協議のうえ決定する。

ア 付表４に示すいずれかの流域平均雨量が、同表に示す基準値以上となり、引き続きかなりの降雨量が予想されるとき

イ 付表１（３）に示すいずれかの基準観測所の水位が水防団待機水位（指定水位）（洪水予報作業開始の基準となる水位）を超え、引き続きかなりの増水が予想されるとき

ウ その他、洪水予報の必要が認められ、一方から要求があったとき

（２） 洪水予報作業の終了時期は洪水による危険がなくなったと認められるとき、双方が協議のうえ決定する。

６．洪水予報の発表

（１） 洪水予報には、標題、洪水予報番号、発表日時、発表官署名、見出し、主文、水位、雨量及び問い合わせ先を記載することとし、必要に応じ、注意事項、参考資料等を記載することとする。

（２） 発表形式には、XML 形式と PDF 形式があり、XML 形式は気象庁防災情報 XML に基づく仕様※注１とし、PDF 形式の具体的な発表形式は、付図３の発表形式イメージを基本とするが、詳細の文言は必要に応じて変更できるものとする。また、緊急に発表が必要なときは、適宜予報文を簡略化するなど、迅速な発表に努めるものとする。

※注１：XML 形式の詳細について：https://www.data.jma.go.jp/suishin/cgi-bin/catalogue/make_product_page.cgi?id=KasenKoz

（３） 必要に応じ、予報文を補足する参考資料を双方で協議の上、添付することとする。なお、その際の電子データのサイズの上限は 300kB までとする。

（４） 洪水予報番号は協定に定めた予報区域ごと、洪水ごとに一連番号とし、洪水予報の解除を最終番号とする。

（５） 予報文の作成にあたっては、相互に密接な連絡を保ちつつ、洪水予警報等作成システムを用いるものとする。

（６）椹野川および仁保川において、付表１（３）に示すいずれかの基準観測所で発表基準となった場合に発表（切替を含む。）を行うものとし、その際、最も危険度の高い基準観測所の水位を基に、洪水予報の種類及び情報名を選定するものとする。

（７） 発表した予報文に誤りがあった場合は、速やかに新たな予報文を発表する。その際、発表日時は新たに発表した日時とし、洪水予報番号は誤りがあった予報文の洪水予報番号を１つ繰り上げた番号とする。また、必要に応じ、訂正した箇所について簡潔に注意事項に記載する。

なお、洪水予報の発表にあたり、都道府県防災部局や報道機関等へは気象台等から XML 形式で情報が提供されていることを念頭に、8. に述べる情報システムの障害時を除き、FAX のみを用いるなど変則的な運用は行わないことを徹底する。

この他、気象業務法第 13 条の２第６項から第８項の規定に基づき実施される情報提供、技術的助言の内容は、本項で定める洪水予報の内容を記載するために必要な情報及び助言とし、洪水予報の作業の中で実施するものとする。

７．洪水予報の発表基準

洪水予報の発表基準に関する具体的な水位の基準は、付表１（３）のとおりとする。

なお、朝田、鰐石及び御堀橋水位観測所においては、氾濫発生水位（氾濫開始水位）へ到達※注２する場合にレベル５氾濫発生情報を発表する。また、氾濫危険水位に到達していない場合で、氾濫発生水位（氾濫開始水位）への到達を３時間先※注３までに予測した場合は、レベル４氾濫危険警報を発表する。さらに、これを除く条件で、避難判断水位に到達していない場合で、氾濫危険水位の到達を３時間先※注４までに予測した場合は、レベル３氾濫警報を発表する。

※注２：氾濫発生水位への到達直後または氾濫発生水位に到達する蓋然性がほぼ確実な場合など河川の実態に合わせて決定する。

※注３：3 時間先までの予測を対象とし、精査の時間を定めないことを基本とするが、河川の実態に合わせて決定する。

※注４：3 時間先までの氾濫危険水位到達の予測については精査の時間を定めないことを基本とする。

なお、基準水位に達していなくても、氾濫による著しい危険が切迫していると認められ、河川管理者から氾濫等の通報があった場合においては、「レベル５氾濫発生情報」を発表しなければならない。

また、「レベル５氾濫発生情報」を発表する際は、「レベル５氾濫特別警報」を一体的に発表する。

この他、堤防の損傷・施設の機能支障等により、氾濫のおそれが高まっていると判断できる場合には、相互の担当官署間で協議し、この表によらずに洪水予報（臨時の洪水予報）を発表できるものとする。

８．情報システム障害時及び、洪水予報作業の機能喪失時等の措置

（１） 情報システムの障害時においては、以下の要領で作業を行う。

① 防府土木建築事務所と下関地方気象台の洪水予報作業に用いる資料の交換は、付表５の種類について、FAX 又は電話等により、必要に応じ適宜行うものとする。

② 障害等により、通常の作業手順で洪水予報文を作成できない場合には、原則として洪水予警報等作成システムのマニュアルに従い対応するものとする。

なお、洪水予警報等作成システムのマニュアルで対応できない場合は、防府土木建築事務所において緊急版の作業用紙を用いて洪水予報文を作成する。この場合、FAX 等により下関地方気象台に予報文案を送信し、相互で確認・承認等を行う。

③ 障害時の予報文の部外機関への伝達については、防府土木建築事務所及び下関地方気象台のそれぞれが定める方法により、確実に行うものとする。

（２）洪水予報の作業場所の機能喪失時等においては、以下の要領で作業を行う。

①防府土木建築事務所で実施すべき作業を、山口県の本部課（連絡先は付表６）で代行する。

②下関地方気象台で実施すべき作業を、気象庁の他官署（連絡先は付表６）で代行する。

９．その他

（１） 洪水予報を円滑に実施するため、双方で定期的に対向試験を行い、習熟を図るものとする。

（２） 本要領の内容を変更する必要が生じた場合、又は本要領に定めていない事項について一方から申し入れがあった場合には速やかに協議する。

制定　　平成１６年６月　８日
一部改正　　平成１９年４月１９日
一部改正　　平成２０年６月　３日
一部改正　　平成２２年４月　１日
一部改正　　平成２４年３月２７日
一部改正　　平成２５年８月３０日
一部改正　　平成２６年３月２６日
一部改正　　平成２７年５月２０日
一部改正　　平成２８年６月１０日
一部改正　　令和　元年５月２９日
一部改正　　令和　３年５月２８日
一部改正　　令和　６年８月　７日
一部改正　　令和　７年３月１２日
一部改正　　令和　８年５月２９日

１０．付則

この実施要領は、令和８年５月２９日から施行する。

令和 ８年５月２９日

山口県　防府土木建築事務所長　布田　昌司

下関地方気象台　　防災管理官　　伊藤　邦敏

付表１　情報システムにより交換される資料に含まれる椹野川流域の雨量・水位観測所

（１）気象庁雨量観測所

流　域	観測所名		所在地	標高(m)
椹野川	山 口	やまぐち	山口市前町 1523-8	18

（２）山口県雨量観測所

流　域	観測所名		所在地	標高(m)
椹野川	仁 保	にほ	山口市道祖ケ原 1435-4	252.0
	荒谷ﾀﾞﾑ	あらたにだむ	山口市宮野上 570-18	215.0
	六軒茶屋	ろっけんじゃや	山口市上宇野令六軒茶屋	370.0
	一の坂ﾀﾞﾑ	いちのさかだむ	山口市上天花町１番１号	148.0
	鰐 石	わにいし	山口市惣太夫町 261-2	25.0
	小 鯖	おさば	山口市下小鯖 1960-2	52.0
	東津橋	ひがしづばし	山口市小郡下郷字東津中 2503 地先	8.0

（３）山口県水位観測所（基準観測所）

河川名	観測所名		位　置（緯度経度）	所在地	水防団待機水位 m	氾濫注意水位 m	避難判断水位 m	氾濫危険水位 m	氾濫発生水位 m	計画高水位 m
					レベル１	レベル２	レベル３	レベル４	レベル５	
椹野川	朝田	あさだ	N 34° 08′ 17″ E 131° 25′ 43″	山口市朝田 2726 地先	3.10	3.80	5.00	6.10	6.70	9.41
	鰐石	わにいし	N 34° 10′ 09″ E 131° 28′ 48″	山口市惣太夫町 261-2	1.20	2.00	2.10	2.60	3.50	3.52
仁保川	御堀橋	みほりばし	N 34° 09′ 49″ E 131° 29′ 15″	山口市大内御掘字下千坊 4714-7	2.00	2.20	2.40	2.60	2.90	4.35

注）各水位は、基準観測所における最深河床高を０とした場合の値

（４）山口県水位観測所（基準観測所以外）

河川名	観測所名		位　置 （緯度経度）	所在地	水防団待機水位 m レベル１	氾濫注意水位 m レベル２	避難判断水位 m レベル３	氾濫危険水位 m レベル４	計画高水位 m
椹野川	東津橋	ひがしづばし	N　34°06′05″ E 131°24′16″	山口市小郡下郷字東津中2503 地先	4.30	4.90	6.30	7.30	9.12
	豊年橋	ほうねんばし	N　34°09′44″ E 131°27′59″	山口市富田原町29-7	3.80	4.80	5.40	6.20	7.25
	宮野河原	みやのかわはら	N　34°12′13″ E 131°30′56″	山口市宮野上字西尾崎2387-4	2.10	2.50	2.70	3.20	4.26

注）各水位は、観測所における最深河床高を０とした場合の値

付表２　洪水予報の伝達先等

伝　　達　　先	伝達方法の例	担 当 官 署
山口県河川課	一般加入電話・メール	防府土木建築事務所
山口市防災危機管理課	〃	〃
ＮＴＴ五反田センタ	気象情報伝送処理システム	下関地方気象台
総務省消防庁	〃	〃
山口県防災危機管理課	〃	〃
日本放送協会	〃	〃
福岡管区気象台気象防災部予報課	〃	〃

※報道機関については、上に記載した日本放送協会のほか、その他の民間放送局及びラジオ放送局へ、別途気象庁システムにより配信している。

付表３　洪水の危険度に関する情報の公表

公表先	公表先 URL
山口県土木防災情報システム	https://y-bousai.pref.yamaguchi.lg.jp/

付表４　洪水予報作業の開始基準雨量

河　川	流　　域	時間	流域平均雨量
椹野川	朝田水位観測所上流域	実測３時間+予測１時間	６０㎜
仁保川	御堀橋水位観測所上流域	実測３時間+予測１時間	５０㎜

付表５　情報システム障害時に交換する資料

（１）　下関地方気象台から防府土木建築事務所に通報するもの

ア　山口市に発表された注意報・警報(水防活動用)

イ　気象情報(大雨、台風、低気圧、梅雨等)

ウ　解析雨量

エ　降水短時間予報、降水ナウキャスト

オ　次の水位観測所上流域の流域平均雨量(前１時間実況、３時間先までの時別予測)

椹野川：朝田、鰐石（山口市）

仁保川：御堀橋（山口市）

（２）　防府土木建築事務所から下関地方気象台に通報するもの

ア　次の観測所の雨量(前１時間実況)

椹野川水系：荒谷ダム、一の坂ダム、鰐石、仁保（山口市）

イ　次の観測所の水位(実況及び３時間先までの予測)

椹野川：朝田、鰐石（山口市）

仁保川：御堀橋（山口市）

付表６　代行作業担当官署の連絡先

官署名	代行作業官署名	電話番号	FAX 番号
防府土木建築事務所	山口県土木建築部河川課	083-933-3776	083-933-3789
下関地方気象台	福岡管区気象台気象防災部予報課	092-715-8591	092-771-2886

付図１　洪水予報区間及び雨量・水位観測所位置図

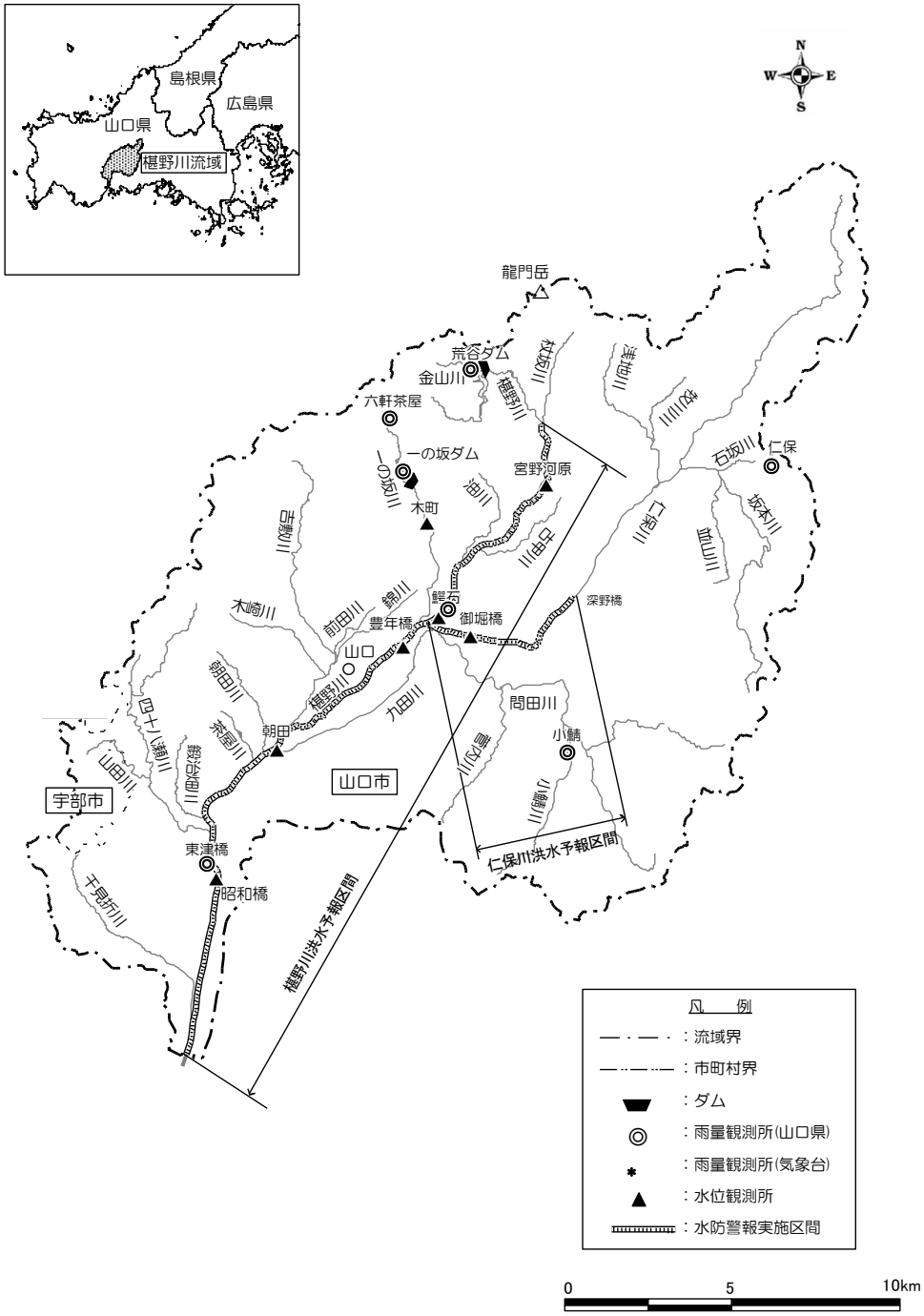

付図２　洪水予報の伝達系統

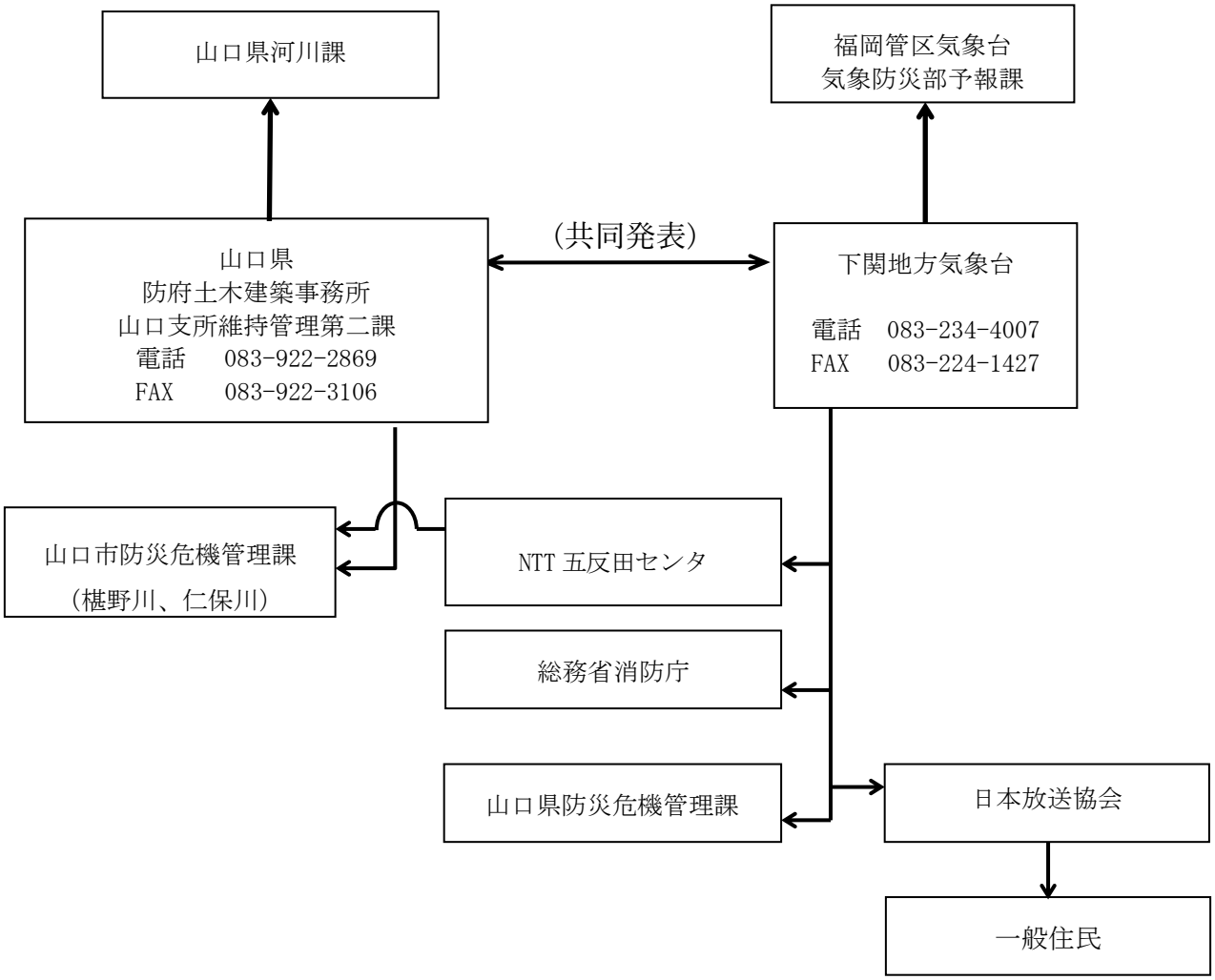

付図３　洪水予報発表のイメージ（PDF 形式）

正 規

椹野川水系椹野川レベル４氾濫危険警報（警戒レベル４相当情報）

椹 野 川 水 系 椹 野 川 洪 水 予 報　　第 ○ 号
令 和 ○○ 年 ○○ 月 ○○ 日　　○○ 時 ○○ 分
防府土木建築事務所　下関地方気象台　共同発表

（見出し）

椹野川水系椹野川では、氾濫危険水位に到達し、氾濫のおそれあり

（主文）

【警戒レベル４相当】鰐石基準観測所（山口市）受け持ち区間
これは、避難指示の発令の目安です。椹野川の鰐石基準観測所（山口市）では、「氾濫危険水位」に到達しました。椹野川では堤防決壊等による氾濫のおそれがあり、山口市では浸水するおそれがあります。直ちに、市町村からの避難情報を確認するとともに、各自安全確保を図るなど、適切な防災行動をとってください。

【警戒レベル３相当】朝田基準観測所（山口市）受け持ち区間
これは、高齢者等避難の発令の目安です。椹野川の朝田基準観測所（山口市）では、「避難判断水位」に到達しました。今後、水位はさらに上昇する見込みです。市町村からの避難情報に十分注意するとともに、適切な防災行動をとってください。

（警戒レベル相当情報等早見表）

椹野川水系椹野川レベル４氾濫危険警報（警戒レベル４相当情報）				
新着・更新			新着	新着
基準観測所			鰐石	朝田
対象河川			椹野川	椹野川
新着・更新	警戒レベル（　）相当		4	3
	水位又は流量	現況	4 レベル４水位超過	3 レベル３水位超過
		予測		
新着	山口市		4	3

市区町村ごとの警戒レベル相当の数値は、同一洪水予報区間内の基準観測所の受け持ち区間ごとの警戒レベル相当情報に基づいて、それぞれの氾濫による浸水が想定される地区が含まれる市区町村に対して一律に表示しているものです。

警戒レベル相当早見表の見方について
[防災用語ウェブサイト：早見表]
https://www.river.go.jp/kawabou/glossary/pc/term?key=hayamihyo

5	警戒レベル５相当
4	警戒レベル４相当
3	警戒レベル３相当
2	警戒レベル２
	警戒レベル２未満

（雨量）
多いところでは１時間に00ミリの雨が降っています。
この雨は当分この状態が続くでしょう。

流域	○○日○○時○○分～○○日○○時○○分 までの流域平均雨量	○○日○○時○○分～○○日○○時○○分 までの流域平均雨量の見込み
山口市　朝田上流域	○○ミリ	○○ミリ

（水位または流量）

基準観測所	水位（m）	○○日 00:00現在	01:00予測	02:00予測	03:00予測	04:00予測	05:00予測	06:00予測
		X.XX	X.XX	X.XX	X.XX	－	－	－
警戒レベル４相当								
鰐石 （山口市）	氾濫危険水位 2.60m 避難判断水位 2.10m 氾濫注意水位 2.00m							

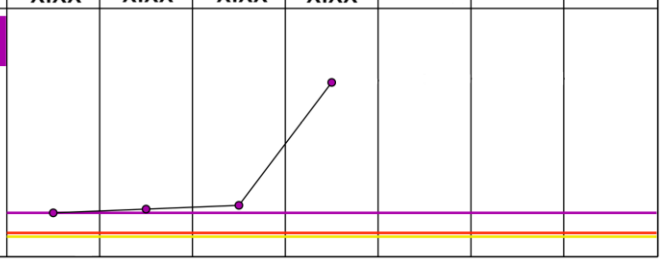

基準観測所	水位（m）	○○日 00:00現在	01:00予測	02:00予測	03:00予測	04:00予測	05:00予測	06:00予測
		X.XX	X.XX	X.XX	X.XX	－	－	－
警戒レベル３相当								
朝田 （山口市）	氾濫危険水位 6.10m 避難判断水位 5.00m 氾濫注意水位 3.80m ゼロ点高 E.L.=3.44m							

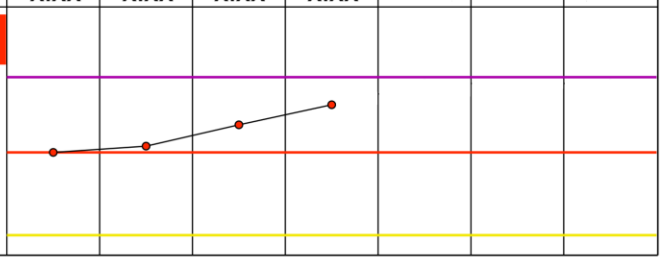

・ゼロ点高に関する解説
https://www.river.go.jp/kawabou/glossary/kwb_apend/html/reference.html

（参考）
（受け持ち区間）

基準観測所	鰐石 基準観測所	朝田 基準観測所	
	山口市	山口市	
受け持ち区間	椹野川 左岸　山口県山口市杖坂川の合流点から仁保川の合流点まで 右岸　山口県山口市杖坂川の合流点から仁保川の合流点まで	椹野川 左岸　山口県山口市仁保川の合流点から河口まで 右岸　山口県山口市仁保川の合流点から河口まで	

□雨の情報を知りたい方はこちら

今後の雨（解析雨量・降水短時間予報）	https://www.jma.go.jp/bosai/kaikotan/#zoom:8/lat:34.1691667/lon:131.48/colordepth:normal/elements:slmcs&slmcs_fcst&rasrf

□洪水予報文、川の水位を確認したい方はこちら

川の防災情報 洪水予報画面	https://www.river.go.jp/kawabou/pc/rw?rwtype=10&rwcd=8730000100

□河川の氾濫危険度を知りたい方はこちら

水害リスクライン	https://frl.river.go.jp/TopViewMain?header&areacd=87

□氾濫の影響が想定される区域を知りたい方はこちら

浸水ナビ	https://suiboumap.gsi.go.jp/ShinsuiMap/Map//?x=131.48&y=34.1691667&z=13

イメージ
今後の雨（解析雨量・降水短時間予報）

イメージ
川の防災情報 洪水予報画面

イメージ
水害リスクライン

イメージ
浸水ナビ

問い合わせ先
水位関係：防府土木建築事務所 電話：083-922-1070
気象関係：気象庁　福岡管区気象台　気象防災部　予報課 電話：092-401-0950

厚東川水系厚東川の洪水予報実施要領

山口県宇部土木建築事務所（以下「宇部土木建築事務所」という。）と下関地方気象台は、「山口県及び気象庁が共同して行う洪水予報業務に関する協定（令和８年５月 29 日）」（以下「協定」という。）に基づき、厚東川水系厚東川の洪水予報業務について次のとおり実施要領を定める。

１．洪水予報の作業場所

洪水予報作業は宇部土木建築事務所では維持管理課、下関地方気象台では現業室において実施するものとする。

２．洪水予報を行う際に用いる資料

厚東川における流域内の気象庁雨量観測所、山口県雨量・水位観測所の所在は付表１、配置図は付図１のとおりとする。

３．洪水予報を行う際の連絡

洪水予報作業に関する連絡責任者は、宇部土木建築事務所においては維持管理課長、下関地方気象台においては観測予報管理官とする。

連絡方法については、山口県と下関地方気象台間にオンラインで接続された情報処理システム（以下「情報システム」という。）、又は電話・メールによるものとする。

４．洪水予報の伝達

洪水予報の伝達先及び伝達系統は、それぞれ付表２、付図２のとおりとする。

また、宇部土木建築事務所からの氾濫・決壊等の通報をもって発表するレベル５氾濫発生情報の通知先については、それぞれ付表２、付図２のとおりである。この情報は洪水予報と一体的に発表するものとし、その情報名に「レベル５氾濫特別警報」を付記するものとする。

なお、付表３に示すウェブサイトで洪水の危険度に関する情報等を公表する。

５．洪水予報作業の開始及び終了

（１） 洪水予報作業の開始時期は、次のいずれかの場合に双方が協議のうえ決定する。

ア 付表４に示す流域平均雨量が、同表に示す基準値以上となり、引き続きかなりの降雨量が予想されるとき

イ 付表１（３）に示す基準観測所の水位が水防団待機水位（指定水位）（洪水予報作業開始の基準となる水位）を超え、引き続きかなりの増水が予想されるとき

ウ その他、洪水予報の必要が認められ、一方から要求があったとき

（２） 洪水予報作業の終了時期は洪水による危険がなくなったと認められるとき、双方が協議のうえ決定する。

６．洪水予報の発表

（１） 洪水予報には、標題、洪水予報番号、発表日時、発表官署名、見出し、主文、水位、雨量及び問い合わせ先を記載することとし、必要に応じ、注意事項、参考資料等を記載することとする。

（２） 発表形式には、XML 形式と PDF 形式があり、XML 形式は気象庁防災情報 XML に基づく仕様※注1とし、PDF 形式の具体的な発表形式は、付図３の発表形式イメージを基本とするが、詳細の文言は必要に応じて変更できるものとする。また、緊急に発表が必要なときは、適宜予報文を簡略化するなど、迅速な発表に努めるものとする。

※注１：XML 形式の詳細について：https://www.data.jma.go.jp/suishin/cgi-bin/catalogue/make_product_page.cgi?id=KasenKoz

（３） 必要に応じ、予報文を補足する参考資料を双方で協議の上、添付することとする。なお、その際の電子データのサイズの上限は 300kB までとする。

（４） 洪水予報番号は協定に定めた予報区域ごと、洪水ごとに一連番号とし、洪水予報の解除を最終番号とする。

（５） 予報文の作成にあたっては、相互に密接な連絡を保ちつつ、洪水予警報等作成システムを用いるものとする。

（６） 発表した予報文に誤りがあった場合は、速やかに新たな予報文を発表する。その際、発表日時は新たに発表した日時とし、洪水予報番号は誤りがあった予報文の洪水予報番号を１つ繰り上げた番号とする。また、必要に応じ、訂正した箇所について簡潔に注意事項に記載する。

なお、洪水予報の発表にあたり、都道府県防災部局や報道機関等へは気象台等から XML 形式で情報が提供されていることを念頭に、8. に述べる情報システムの障害時を除き、FAX のみを用いるなど変則的な運用は行わないことを徹底する。

この他、気象業務法第 13 条の２第６項から第８項の規定に基づき実施される情報提供、技術的助言の内容は、本項で定める洪水予報の内容を記載するために必要な情報及び助言とし、洪水予報の作業の中で実施するものとする。

７．洪水予報の発表基準

洪水予報の発表基準に関する具体的な水位の基準は、付表１（３）のとおりとする。

なお、持世寺水位観測所においては、氾濫発生水位（氾濫開始水位）へ到達※注2する場合にレベル５氾濫発生情報を発表する。また、氾濫危険水位に到達していない場合で、氾濫発生水位（氾濫

開始水位）への到達を３時間先※注３までに予測した場合は、レベル４氾濫危険警報を発表する。さらに、これを除く条件で、避難判断水位に到達していない場合で、氾濫危険水位の到達を３時間先※注４までに予測した場合は、レベル３氾濫警報を発表する。

※注２：氾濫発生水位への到達直後または氾濫発生水位に到達する蓋然性がほぼ確実な場合など河川の実態に合わせて決定する。

※注３：3 時間先までの予測を対象とし、精査の時間を定めないことを基本とするが、河川の実態に合わせて決定する。

※注４：3 時間先までの氾濫危険水位到達の予測については精査の時間を定めないことを基本とする。

なお、基準水位に達していなくても、氾濫による著しい危険が切迫していると認められ、河川管理者から氾濫等の通報があった場合においては、「レベル５氾濫発生情報」を発表しなければならない。

また、「レベル５氾濫発生情報」を発表する際は、「レベル５氾濫特別警報」を一体的に発表する。

この他、堤防の損傷・施設の機能支障等により、氾濫のおそれが高まっていると判断できる場合には、相互の担当官署間で協議し、この表によらずに洪水予報（臨時の洪水予報）を発表できるものとする。

８．情報システム障害時及び、洪水予報作業の機能喪失時等の措置

（１） 情報システムの障害時においては、以下の要領で作業を行う。

① 宇部土木建築事務所と下関地方気象台の洪水予報作業に用いる資料の交換は、付表５の種類について、FAX 又は電話等により、必要に応じ適宜行うものとする。

② 障害等により、通常の作業手順で洪水予報文を作成できない場合には、原則として洪水予警報等作成システムのマニュアルに従い対応するものとする。

なお、洪水予警報等作成システムのマニュアルで対応できない場合は、宇部土木建築事務所において緊急版の作業用紙を用いて洪水予報文を作成する。この場合、FAX 等により下関地方気象台に予報文案を送信し、相互で確認・承認等を行う。

③ 障害時の予報文の部外機関への伝達については、宇部土木建築事務所及び下関地方気象台のそれぞれが定める方法により、確実に行うものとする。

（２）洪水予報の作業場所の機能喪失時等においては、以下の要領で作業を行う。

①宇部土木建築事務所で実施すべき作業を、山口県の本部課（連絡先は付表６）で代行する。

②下関地方気象台で実施すべき作業を、気象庁の他官署（連絡先は付表６）で代行する。

９．その他

（１） 洪水予報を円滑に実施するため、双方で定期的に対向試験を行い、習熟を図るものとする。

（２） 本要領の内容を変更する必要が生じた場合、又は本要領に定めていない事項について一方から申し入れがあった場合には速やかに協議する。

制定　　平成１７年６月１０日
一部改正　　平成１９年４月１９日
一部改正　　平成２０年６月　３日
一部改正　　平成２４年３月２７日
一部改正　　平成２５年８月３０日
一部改正　　平成２６年３月２６日
一部改正　　平成２７年５月２０日
一部改正　　平成２８年６月１０日
一部改正　　令和　元年５月２９日
一部改正　　令和　３年５月２８日
一部改正　　令和　６年８月　７日
一部改正　　令和　７年３月１２日
一部改正　　令和　８年５月２９日

１０．付則

この実施要領は、令和８年５月２９日から施行する。

令和 ８年５月２９日

山口県　宇部土木建築事務所長　中村　和彦

下関地方気象台　　防災管理官　伊藤　邦敏

付表１　情報システムにより交換される資料に含まれる厚東川流域の雨量・水位観測所

（１）気象庁雨量観測所

流　域	観測所名		所在地	標高（m）
厚東川	秋吉台	あきよしだい	美祢市秋芳町秋吉 11237-938	240

（２）山口県雨量観測所

流　域	観測所名		所在地	標高（m）
厚東川	半田	はんだ	美祢市秋芳町嘉万字なぎ藪 1692-1	140.0
	嘉万	かま	美祢市秋芳町嘉万字秀折台 1512-48	233.5
	岩永	いわなが	美祢市秋芳町中下郷字山川 341-1	72.0
	秋吉台	あきよしだい	美祢市秋芳町秋吉字台山 1237-478	240.0
	銭屋	ぜにや	美祢市美東町絵堂字三本松	198.3
	赤郷	あかごう	美祢市美東町赤 3605	188.0
	綾木	あやぎ	美祢市美東町綾木字五味ヶ原 2730-2	101.0
	宮ノ馬場	みやのばば	宇部市大字東吉部字馬場西 3330-8	55.0
	厚東川ﾀﾞﾑ	ことうがわだむ	宇部市大字木田字落畑 144 番地の 4	89.0

（３）山口県水位観測所（基準観測所）

河川名	観測所名		位　置（緯度経度）	所在地	水防団待機水位 m	氾濫注意水位 m	避難判断水位 m	氾濫危険水位 m	氾濫発生水位 m	計画高水位 m
					レベル 1	レベル 2	レベル 3	レベル 4	レベル 5	
厚東川	持世寺	じせいじ	N　34°01′55″ E 131°15′28″	宇部市大字吉見字中野瀬	3.80	5.00	5.10	5.50	6.80	10.67

注）水位は、基準観測所における最深河床高を 0 とした場合の値

（４）山口県水位観測所（基準観測所以外）

河川名	観測所名		位　置 （緯度経度）	所在地	水防団待機水位 m レベル1	氾濫注意水位 m レベル2	避難判断水位 m レベル3	氾濫危険水位 m レベル4	計画高水位 m
厚東川	木田橋	きだばし	N　34°03′31″ E 131°17′22″	宇部市大字木田	3.60	4.70	7.70	8.00	8.28
	末信橋	すえのぶばし	N　34°00′41″ E 131°14′31″	宇部市大字末信字一の畝町997	3.90	4.60	4.70	5.10	8.86

注）各水位は、観測所における最深河床高を０とした場合の値

付表２　洪水予報の伝達先等

伝　達　先	伝達方法の例	担 当 官 署
山口県河川課	一般加入電話・メール	宇部土木建築事務所
宇部市防災危機管理課	〃	〃
ＮＴＴ五反田センタ	気象情報伝送処理システム	下関地方気象台
総務省消防庁	〃	〃
山口県防災危機管理課	〃	〃
日本放送協会	〃	〃
福岡管区気象台気象防災部予報課	〃	〃

※報道機関については、上に記載した日本放送協会のほか、その他の民間放送局及びラジオ放送局へ、別途気象庁システムにより配信している。

付表３　洪水の危険度に関する情報の公表

公表先	公表先 URL
山口県土木防災情報システム	https://y-bousai.pref.yamaguchi.lg.jp/

付表４　洪水予報作業の開始基準雨量

河　川	流　　域	時間	流域平均雨量
厚東川	持世寺水位観測所上流域	実測５時間	７０㎜

付表５　情報システム障害時に交換する資料

（１）下関地方気象台から宇部土木建築事務所に通報するもの

ア　宇部市に発表された注意報・警報(水防活動用)

イ　気象情報(大雨、台風、低気圧、梅雨等)

ウ　解析雨量

エ　降水短時間予報、降水ナウキャスト

オ　次の水位観測所上流域の流域平均雨量（前１時間実況，３時間先までの時別予測）

厚東川：持世寺

（２）宇部土木建築事務所から下関地方気象台に通報するもの

ア　次の観測所の雨量（前１時間実況）

厚東川：岩永、綾木、厚東川ダム

イ　次の観測所の水位(実況及び３時間先までの予測)

厚東川：持世寺

付表６　代行作業担当官署の連絡先

官署名	代行作業官署名	電話番号	FAX 番号
宇部土木建築事務所	山口県土木建築部河川課	083-933-3776	083-933-3789
下関地方気象台	福岡管区気象台気象防災部予報課	092-715-8591	092-771-2886

付図１　洪水予報区間及び雨量・水位観測所配置図

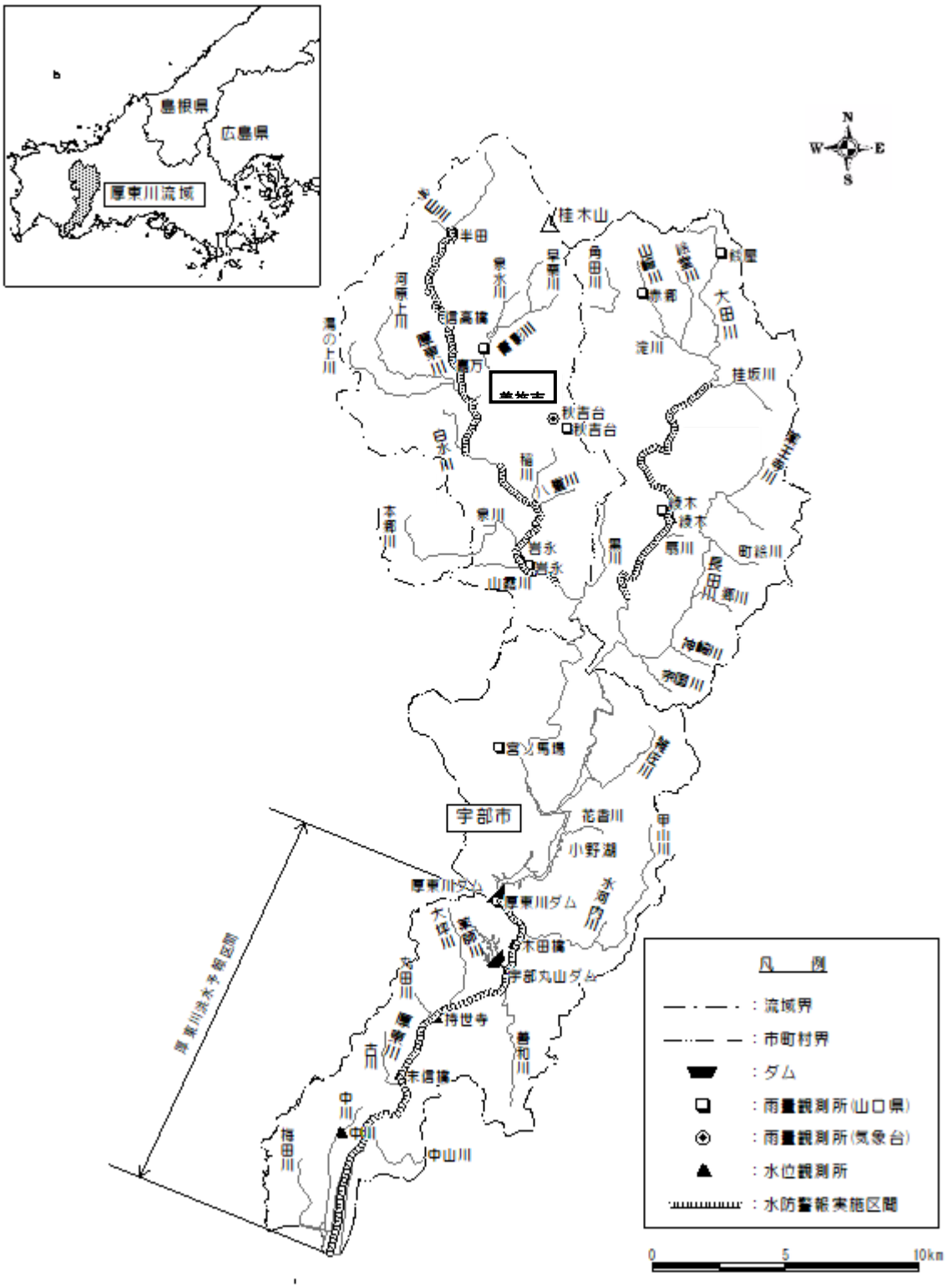

付図２　洪水予報の伝達系統

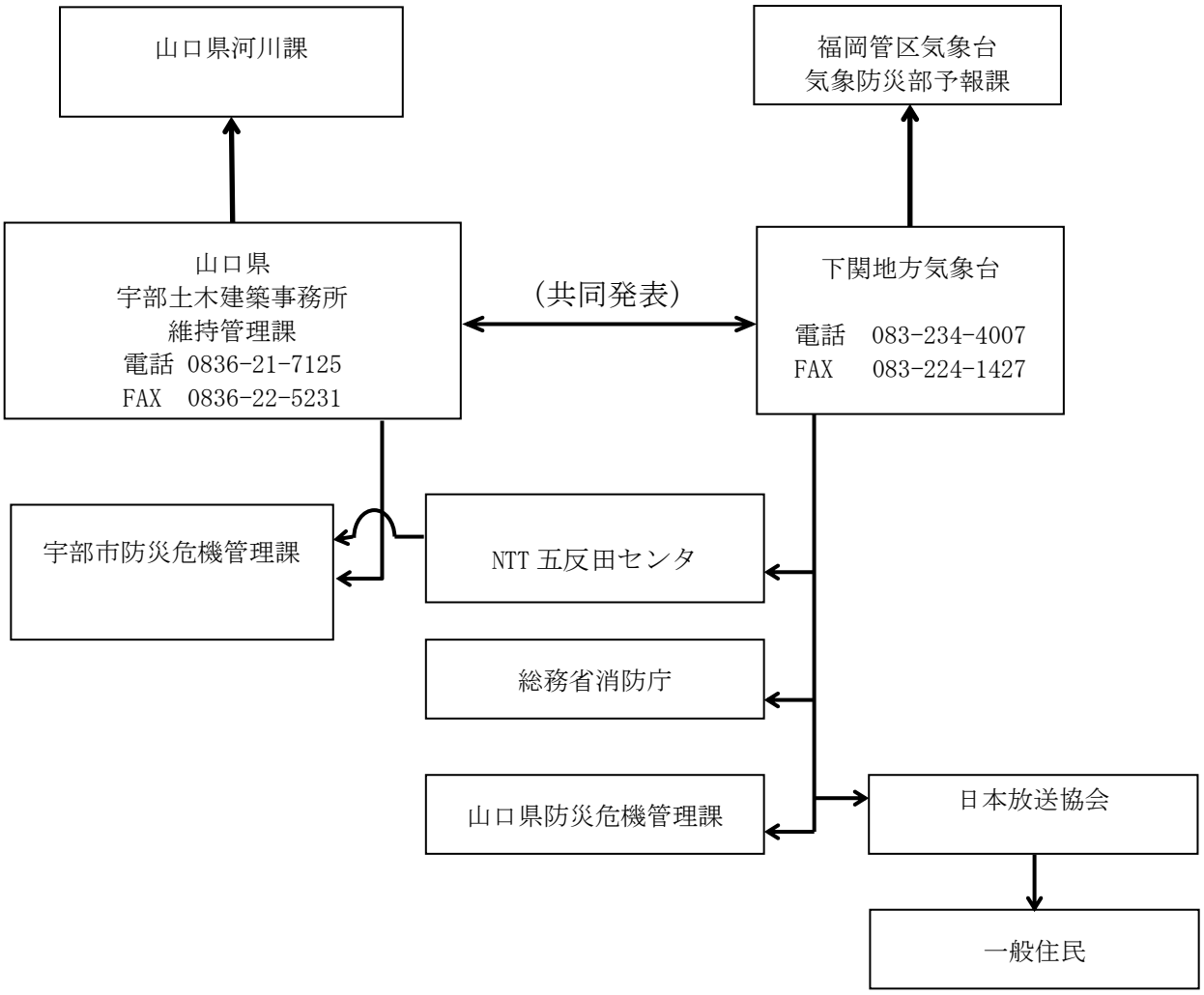

付図３　洪水予報発表のイメージ（PDF 形式）

正規

厚東川水系厚東川レベル４氾濫危険警報（警戒レベル４相当情報）

厚東川水系厚東川洪水予報　第○号
令和○○年○○月○○日　○○時○○分
宇部土木建築事務所　下関地方気象台　共同発表

（見出し）
厚東川水系厚東川では、氾濫危険水位に到達し、氾濫のおそれあり

（主文）
【警戒レベル４相当】持世寺基準観測所（宇部市）受け持ち区間
これは、避難指示の発令の目安です。厚東川の持世寺基準観測所（宇部市）では、「氾濫危険水位」に到達しました。厚東川では堤防決壊等による氾濫のおそれがあり、宇部市では浸水するおそれがあります。直ちに、市町村からの避難情報を確認するとともに、各自安全確保を図るなど、適切な防災行動をとってください。

（警戒レベル相当情報等早見表）

厚東川水系厚東川レベル４氾濫危険警報（警戒レベル４相当情報）			
新着・更新			更新
基準観測所			持世寺
対象河川			厚東川
新着・更新	警戒レベル（　）相当		4
	水位又は流量	現況	4 レベル４水位超過
		予測	
更新	宇部市		4

市区町村ごとの警戒レベル相当の数値は、同一洪水予報区間内の基準観測所の受け持ち区間ごとの警戒レベル相当情報に基づいて、それぞれの氾濫による浸水が想定される地区が含まれる市区町村に対して一律に表示しているものです。

警戒レベル相当早見表の見方について
[防災用語ウェブサイト：早見表]
https://www.river.go.jp/kawabou/glossary/pc/term?key=hayamihyo

5	警戒レベル５相当
4	警戒レベル４相当
3	警戒レベル３相当
2	警戒レベル２
	警戒レベル２未満

（雨量）
多いところでは１時間に00ミリの雨が降っています。
この雨は当分この状態が続くでしょう。

流域	○○日○○時○○分～○○日○○時○○分までの流域平均雨量	○○日○○時○○分～○○日○○時○○分までの流域平均雨量の見込み
宇部市　持世寺上流域	○○ ミリ	○○ミリ

（水位または流量）

基準観測所	水位（m）	○○日 00:00現在	01:00予測	02:00予測	03:00予測	04:00予測	05:00予測	06:00予測
		X.XX	X.XX	X.XX	X.XX	－	－	－
警戒レベル４相当								
持世寺 （宇部市）	氾濫危険水位 5.50m 避難判断水位 5.10m ゼロ点高さ位=0.00m							

・ゼロ点高に関する解説
https://www.river.go.jp/kawabou/glossary/kwb_apend/html/reference.html

（参考）
（受け持ち区間）

基準観測所	持世寺 基準観測所		
	宇部市		
受け持ち区間	厚東川 左岸　山口県宇部市厚東川ダムから河口まで 右岸　山口県宇部市厚東川ダムから河口まで		

□雨の情報を知りたい方はこちら

今後の雨（解析雨量・降水短時間予報）	https://www.jma.go.jp/bosai/kaikotan/#zoom:8/lat:34.0311111/lon:131.2580556/colordepth:normal/elements:slmcs&slmcs_fcst&rasrf

□洪水予報文、川の水位を確認したい方はこちら

川の防災情報 洪水予報画面	https://www.river.go.jp/kawabou/pc/rw?rwtype=10&rwcd=8730100100

□河川の氾濫危険度を知りたい方はこちら

水害リスクライン	https://frl.river.go.jp/TopViewMain?header&areacd=87

□氾濫の影響が想定される区域を知りたい方はこちら

浸水ナビ	https://suiboumap.gsi.go.jp/ShinsuiMap/Map//?x=131.2580556&y=34.0311111&z=13

イメージ
今後の雨（解析雨量・降水短時間予報）

イメージ
川の防災情報 洪水予報画面

イメージ
水害リスクライン

イメージ
浸水ナビ

問い合わせ先
水位関係：宇部土木建築事務所 電話：0836-21-7125
気象関係：気象庁　福岡管区気象台　気象防災部　予報課 電話：092-401-0950

島田川水系島田川の洪水予報実施要領

山口県周南土木建築事務所（以下「周南土木建築事務所」という。）と下関地方気象台は、「山口県及び気象庁が共同して行う洪水予報業務に関する協定（令和８年５月 29 日）」（以下「協定」という。）に基づき、島田川水系島田川の洪水予報業務について次のとおり実施要領を定める。

１．洪水予報の作業場所

洪水予報作業は周南土木建築事務所では維持管理課、下関地方気象台では現業室において実施するものとする。

２．洪水予報を行う際に用いる資料

島田川における流域内の気象庁雨量観測所、山口県雨量、水位観測所の所在は付表１、配置図は付図１のとおりとする。

３．洪水予報を行う際の連絡

洪水予報作業に関する連絡責任者は、周南土木建築事務所においては維持管理課長、下関地方気象台においては観測予報管理官とする。

連絡方法については、山口県と下関地方気象台間にオンラインで接続された情報処理システム（以下「情報システム」という。）、又は電話・メールによるものとする。

４．洪水予報の伝達

洪水予報の伝達先及び伝達系統は、それぞれ付表２、付図２のとおりとする。

また、周南土木建築事務所からの氾濫・決壊等の通報をもって発表するレベル５氾濫発生情報の通知先については、それぞれ付表２、付図２のとおりである。この情報は洪水予報と一体的に発表するものとし、その情報名に「レベル５氾濫特別警報」を付記するものとする。

なお、付表３に示すウェブサイトで洪水の危険度に関する情報等を公表する。

５．洪水予報作業の開始及び終了

（１） 洪水予報作業の開始時期は、次のいずれかの場合に双方が協議のうえ決定する。

ア 付表４に示す流域平均雨量が、同表に示す基準値以上となり、引き続きかなりの降雨量が予想されるとき

イ 付表１（３）に示す基準観測所の水位が水防団待機水位（指定水位）（洪水予報作業開始の基準となる水位）を超え、引き続きかなりの増水が予想されるとき

ウ その他、洪水予報の必要が認められ、一方から要求があったとき

（２） 洪水予報作業の終了時期は洪水による危険がなくなったと認められるとき、双方が協議のうえ決定する。

６．洪水予報の発表

（１） 洪水予報には、標題、洪水予報番号、発表日時、発表官署名、見出し、主文、水位、雨量及び問い合わせ先を記載することとし、必要に応じ、注意事項、参考資料等を記載することとする。

（２） 発表形式には、XML 形式と PDF 形式があり、XML 形式は気象庁防災情報 XML に基づく仕様※注1とし、PDF 形式の具体的な発表形式は、付図３の発表形式イメージを基本とするが、詳細の文言は必要に応じて変更できるものとする。また、緊急に発表が必要なときは、適宜予報文を簡略化するなど、迅速な発表に努めるものとする。

※注１：XML 形式の詳細について：https://www.data.jma.go.jp/suishin/cgi-bin/catalogue/make_product_page.cgi?id=KasenKoz

（３） 必要に応じ、予報文を補足する参考資料を双方で協議の上、添付することとする。なお、その際の電子データのサイズの上限は 300kB までとする。

（４） 洪水予報番号は協定に定めた予報区域ごと、洪水ごとに一連番号とし、洪水予報の解除を最終番号とする。

（５） 予報文の作成にあたっては、相互に密接な連絡を保ちつつ、洪水予警報等作成システムを用いるものとする。

（６） 発表した予報文に誤りがあった場合は、速やかに新たな予報文を発表する。その際、発表日時は新たに発表した日時とし、洪水予報番号は誤りがあった予報文の洪水予報番号を１つ繰り上げた番号とする。また、必要に応じ、訂正した箇所について簡潔に注意事項に記載する。

なお、洪水予報の発表にあたり、都道府県防災部局や報道機関等へは気象台等から XML 形式で情報が提供されていることを念頭に、8. に述べる情報システムの障害時を除き、FAX のみを用いるなど変則的な運用は行わないことを徹底する。

この他、気象業務法第 13 条の２第６項から第８項の規定に基づき実施される情報提供、技術的助言の内容は、本項で定める洪水予報の内容を記載するために必要な情報及び助言とし、洪水予報の作業の中で実施するものとする。

７．洪水予報の発表基準

洪水予報の発表基準に関する具体的な水位の基準は、付表１（３）のとおりとする。

なお、島田水位観測所においては、氾濫発生水位（氾濫開始水位）へ到達※注2する場合にレベル５氾濫発生情報を発表する。また、氾濫危険水位に到達していない場合で、氾濫発生水位（氾濫開始水位）への到達を３時間先※注3までに予測した場合は、レベル４氾濫危険警報を発表する。さら

に、これを除く条件で、避難判断水位に到達していない場合で、氾濫危険水位の到達を３時間先[※注4]までに予測した場合は、レベル３氾濫警報を発表する。

※注２：氾濫発生水位への到達直後または氾濫発生水位に到達する蓋然性がほぼ確実な場合など河川の実態に合わせて決定する。

※注３：3 時間先までの予測を対象とし、精査の時間を定めないことを基本とするが、河川の実態に合わせて決定する。

※注４：3 時間先までの氾濫危険水位到達の予測については精査の時間を定めないことを基本とする。

なお、基準水位に達していなくても、氾濫による著しい危険が切迫していると認められ、河川管理者から氾濫等の通報があった場合においては、「レベル５氾濫発生情報」を発表しなければならない。

また、「レベル５氾濫発生情報」を発表する際は、「レベル５氾濫特別警報」を一体的に発表する。

この他、堤防の損傷・施設の機能支障等により、氾濫のおそれが高まっていると判断できる場合には、相互の担当官署間で協議し、この表によらずに洪水予報（臨時の洪水予報）を発表できるものとする。

８．情報システム障害時及び、洪水予報作業の機能喪失時等の措置

（１） 情報システムの障害時においては、以下の要領で作業を行う。

① 周南土木建築事務所と下関地方気象台の洪水予報作業に用いる資料の交換は、付表５の種類について、FAX 又は電話等により、必要に応じ適宜行うものとする。

② 障害等により、通常の作業手順で洪水予報文を作成できない場合には、原則として洪水予警報等作成システムのマニュアルに従い対応するものとする。

なお、洪水予警報等作成システムのマニュアルで対応できない場合は、周南土木建築事務所において緊急版の作業用紙を用いて洪水予報文を作成する。この場合、FAX 等により下関地方気象台に予報文案を送信し、相互で確認・承認等を行う。

③ 障害時の予報文の部外機関への伝達については、周南土木建築事務所及び下関地方気象台のそれぞれが定める方法により、確実に行うものとする。

（２）洪水予報の作業場所の機能喪失時等においては、以下の要領で作業を行う。

①周南土木建築事務所で実施すべき作業を、山口県の本部課（連絡先は付表６）で代行する。

②下関地方気象台で実施すべき作業を、気象庁の他官署（連絡先は付表６）で代行する。

９．その他

（１） 洪水予報を円滑に実施するため、双方で定期的に対向試験を行い、習熟を図るものとする。

（２） 本要領の内容を変更する必要が生じた場合、又は本要領に定めていない事項について一方から申し入れがあった場合には速やかに協議する。

制定　　平成１８年６月１３日
一部改正　　平成１９年４月１９日
一部改正　　平成２０年６月　３日
一部改正　　平成２４年３月２７日
一部改正　　平成２５年８月３０日
一部改正　　平成２６年３月２６日
一部改正　　平成２７年５月２０日
一部改正　　平成２８年７月　１日
一部改正　　令和　元年５月２９日
一部改正　　令和　３年５月２８日
一部改正　　令和　６年８月　７日
一部改正　　令和　７年３月１２日
一部改正　　令和　８年５月２９日

１０．付則

この実施要領は、令和８年５月２９日から施行する。

令和 ８年５月２９日

山口県　周南土木建築事務所長　岡本　勲

下関地方気象台　　防災管理官　伊藤　邦敏

付表１　情報システムにより交換される資料に含まれる島田川流域の雨量・水位観測所

（１）気象庁雨量観測所

流　域	観測所名		所在地	標高(m)
島田川	玖珂	くが	岩国市玖珂町 6345	68

（２）山口県雨量観測所

流　域	観測所名		所在地	標高(m)
島田川	三瀬川	さんぜがわ	岩国市周東町獺越 1781 地先	460.0
	田尻	たじり	岩国市周東町中山字樋ノ向 513 番地の 5	140.0
	玖珂	くが	岩国市玖珂町 6264-3	56.2
	下林	しもばやし	光市大字島田字下林河川敷内	10.0
	勝間	かつま	周南市大字呼坂 1195-14	45.0
	中山川ﾀﾞﾑ	なかやまがわだむ	岩国市周東町用田字相ノ見 298-35	109.1
	高照寺山	こうしょうじやま	岩国市六呂師字クラカケ山 512 番地 22	639.0

（３）山口県水位観測所（基準観測所）

河川名	観測所名		位　置（緯度経度）	所在地	水防団待機水位 m	氾濫注意水位 m	避難判断水位 m	氾濫危険水位 m	氾濫発生水位 m	計画高水位 m
					レベル 1	レベル 2	レベル 3	レベル 4	レベル 5	
島田川	島田	しまた	N　33°59′32″ E 131°57′35″	光市三井 8 丁目	2.40	3.00	3.40	4.40	5.30	5.53

注）水位は、基準観測所における最深河床高を 0 とした場合の値

（４）山口県水位観測所（基準観測所以外）

河川名	観測所名		位　置（緯度経度）	所在地	水防団待機水位 m	氾濫注意水位 m	避難判断水位 m	氾濫危険水位 m	計画高水位 m
					レベル 1	レベル 2	レベル 3	レベル 4	
島田川	下林	しもばやし	N　33°59′00″ E 131°56′26″	光市大字島田字下林河川敷内	2.00	2.60	2.80	3.20	3.29
	土手	どて	N　34°01′49″ E 131°39′00″	周南市大字小松原字土手	2.70	3.80	3.90	4.00	6.30

注）各水位は、観測所における最深河床高を 0 とした場合の値

付表２　洪水予報の伝達先等

伝　　達　　先	伝達方法の例	担 当 官 署
山口県河川課	一般加入電話・メール	周南土木建築事務所
光市道路河川課	〃	〃
光市防災危機管理課	〃	〃
周南市防災危機管理課	〃	〃
ＮＴＴ五反田センタ	気象情報伝送処理システム	下関地方気象台
総務省消防庁	〃	〃
山口県防災危機管理課	〃	〃
日本放送協会	〃	〃
福岡管区気象台気象防災部予報課	〃	〃

※報道機関については、上に記載した日本放送協会のほか、その他の民間放送局及びラジオ放送局へ、別途気象庁システムにより配信している。

付表３　洪水の危険度に関する情報の公表

公表先	公表先 URL
山口県土木防災情報システム	https://y-bousai.pref.yamaguchi.lg.jp/

付表４　洪水予報作業の開始基準雨量

河　川	流　　域	時間	基準雨量
島田川	島田水位観測所上流域	実測３時間	３０㎜

付表５　情報システム障害時に交換する資料

（１）下関地方気象台から周南土木建築事務所に通報するもの

ア　周南市及び光市に発表された注意報・警報（水防活動用）

イ　気象情報（大雨、台風、低気圧、梅雨時）

ウ　解析雨量

エ　降水短時間予報、降水ナウキャスト

オ　次の水位観測所上流域の流域平均雨量（前１時間実況、３時間先までの時別予測）

　　島田川：島田

（２）周南土木建築事務所から下関地方気象台に通報するもの

ア　次の観測所の雨量（前１時間実況）

　　島田川：中山ダム

イ　次の観測所の水位（実況及び３時間先までの予測）

島田川：島田

付表６　代行作業担当官署の連絡先

官署名	代行作業官署名	電話番号	FAX 番号
周南土木建築事務所	山口県土木建築部河川課	083-933-3776	083-933-3789
下関地方気象台	福岡管区気象台気象防災部予報課	092-715-8591	092-771-2886

付図１　洪水予報区間及び雨量・水位観測所位置図

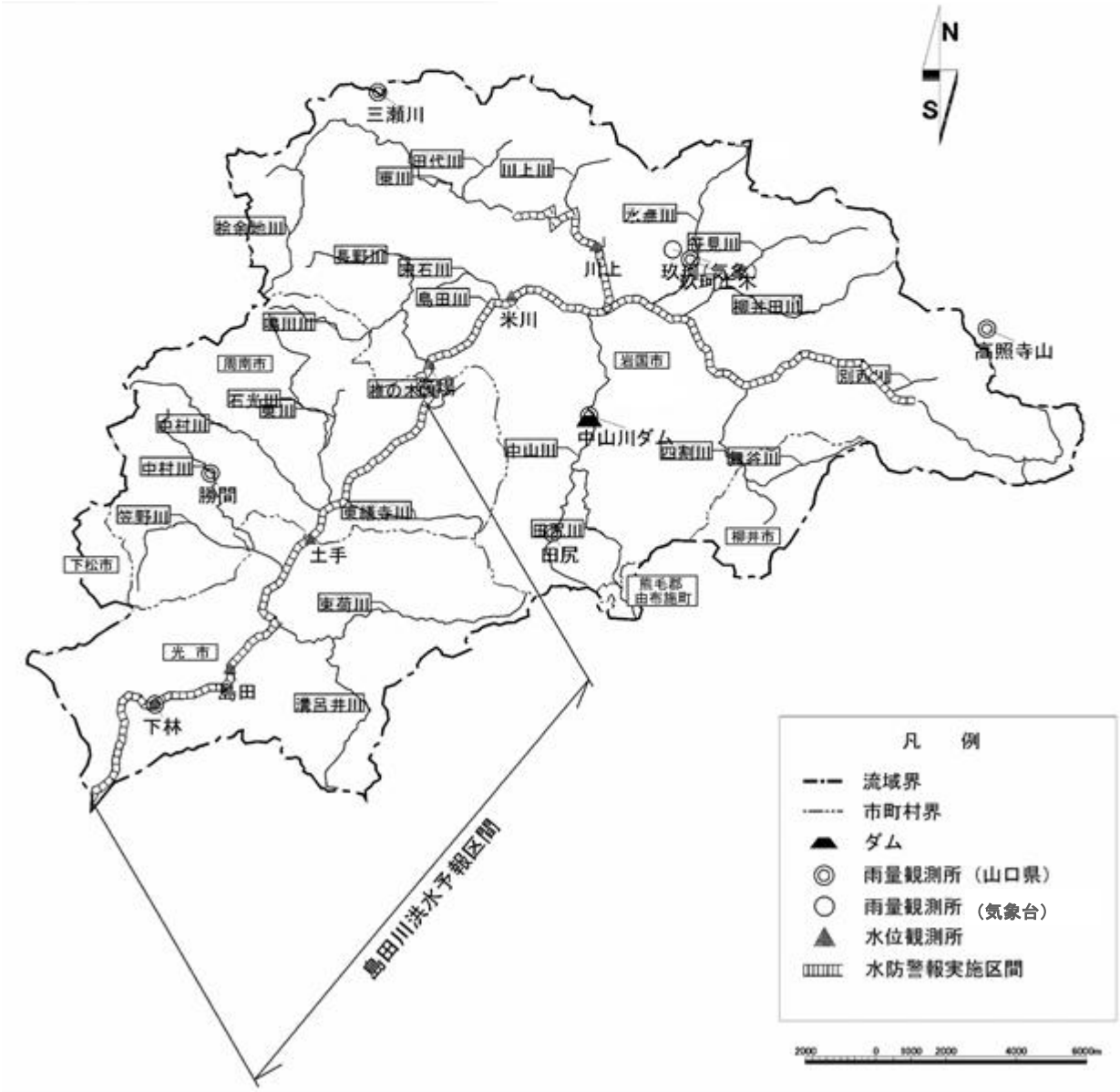

付図２　洪水予報の伝達系統

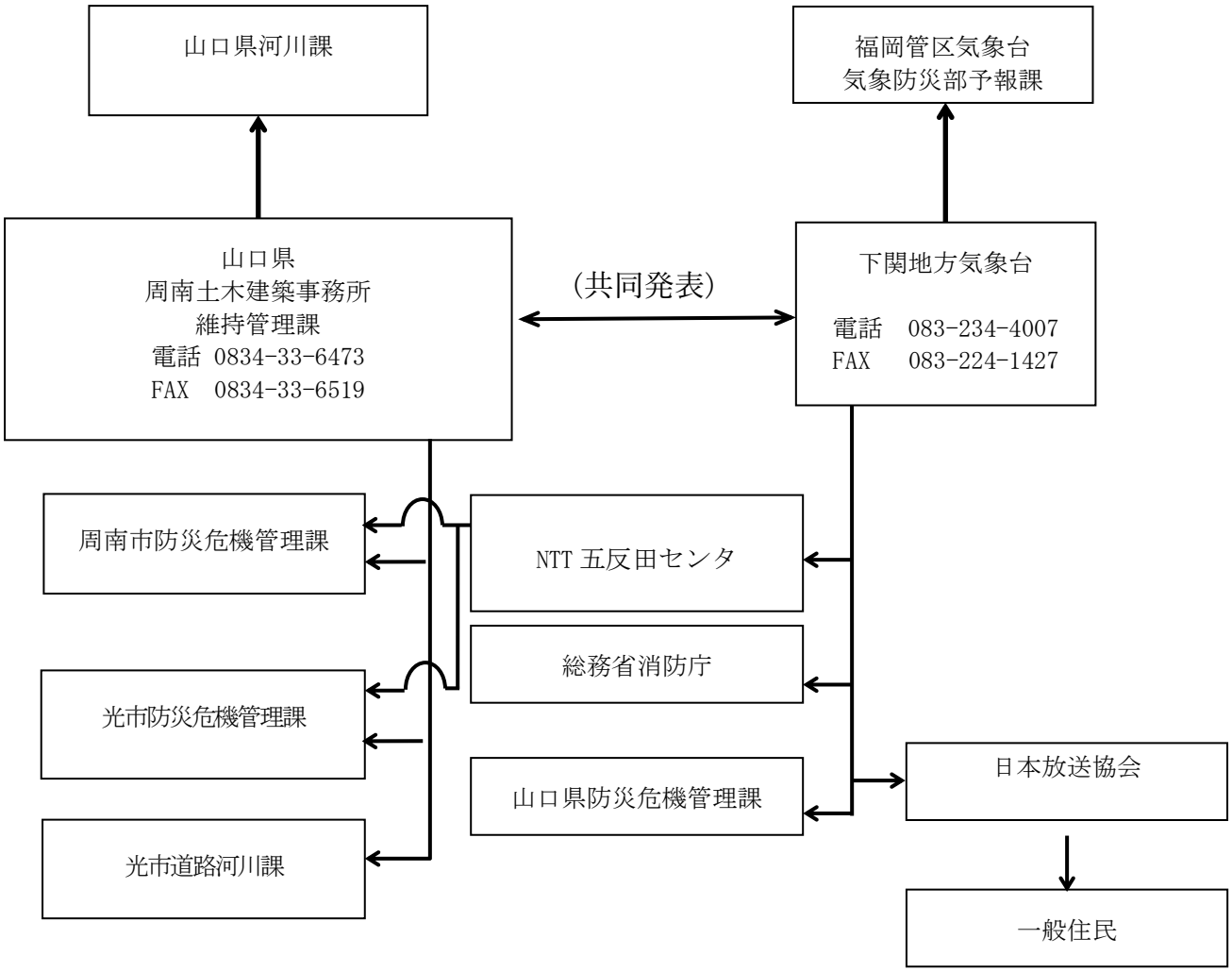

付図３　洪水予報発表のイメージ（PDF 形式）

正規

島田川水系島田川レベル４氾濫危険警報（警戒レベル４相当情報）

島田川水系島田川洪水予報　第○号
令和○○年○○月○○日　○○時○○分
周南土木建築事務所　下関地方気象台　共同発表

（見出し）
島田川水系島田川では、氾濫危険水位に到達し、氾濫のおそれあり

（主文）
【警戒レベル４相当】島田基準観測所（光市）受け持ち区間
これは、避難指示の発令の目安です。島田川の島田基準観測所（光市）では、「氾濫危険水位」に到達しました。島田川では堤防決壊等による氾濫のおそれがあり、光市、周南市では浸水するおそれがあります。直ちに、市町村からの避難情報を確認するとともに、各自安全確保を図るなど、適切な防災行動をとってください。

（警戒レベル相当情報等早見表）

島田川水系島田川レベル４氾濫危険警報（警戒レベル４相当情報）			
新着・更新			新着
基準観測所			島田
対象河川			島田川
新着・更新	警戒レベル（　）相当		4
	水位又は流量	現況	4 レベル４水位超過
		予測	
新着	光市		4
新着	周南市		4

市区町村ごとの警戒レベル相当の数値は、同一洪水予報区間内の基準観測所の受け持ち区間ごとの警戒レベル相当情報に基づいて、それぞれの氾濫による浸水が想定される地区が含まれる市区町村に対して一律に表示しているものです。

警戒レベル相当早見表の見方について
[防災用語ウェブサイト：早見表]
https://www.river.go.jp/kawabou/glossary/pc/term?key=hayamihyo

5	警戒レベル５相当
4	警戒レベル４相当
3	警戒レベル３相当
2	警戒レベル２
	警戒レベル２未満

（雨量）
現在、雨はやんでいます。

流域	○○日○○時○○分～○○日○○時○○分までの流域平均雨量	○○日○○時○○分～○○日○○時○○分までの流域平均雨量の見込み
光市　島田上流域	○○ミリ	○○ミリ

（水位または流量）

基準観測所	水位（m）	○○日 00:00現在	01:00予測	02:00予測	03:00予測	04:00予測	05:00予測	06:00予測
		X.XX	X.XX	X.XX	X.XX	－	－	－
警戒レベル４相当								
島田（光市）	氾濫危険水位 4.40m							
	避難判断水位 3.40m							
	氾濫注意水位 3.00m ゼロ点高 E.L.=3.70m							

・ゼロ点高に関する解説
https://www.river.go.jp/kawabou/glossary/kwb_apend/html/reference.html

（参考）
（受け持ち区間）

基準観測所	島田 基準観測所		
	光市		
受け持ち区間	島田川 左岸　山口県周南市大字小松原字筏場7番4地先から河口まで 右岸　山口県周南市大字小松原字城山810番2地先から河口まで		

□雨の情報を知りたい方はこちら

今後の雨（解析雨量・降水短時間予報）	https://www.jma.go.jp/bosai/kaikotan/#zoom:8/lat:33.9919444/lon:131.9594444/colordepth:normal/elements:slmcs&slmcs_fcst&rasrf

□洪水予報文、川の水位を確認したい方はこちら

川の防災情報 洪水予報画面	https://www.river.go.jp/kawabou/pc/rw?rwtype=10&rwcd=8729900100

□河川の氾濫危険度を知りたい方はこちら

水害リスクライン	https://frl.river.go.jp/TopViewMain?header&areacd=87

□氾濫の影響が想定される区域を知りたい方はこちら

浸水ナビ	https://suiboumap.gsi.go.jp/ShinsuiMap/Map//?x=131.9594444&y=33.9919444&z=13

イメージ
今後の雨（解析雨量・降水短時間予報）

イメージ
川の防災情報 洪水予報画面

イメージ
水害リスクライン

イメージ
浸水ナビ

問い合わせ先
水位関係：周南土木建築事務所 電話：0834-33-6471
気象関係：気象庁　福岡管区気象台　気象防災部　予報課 電話：092-401-0950

付表１８　知事が水防警報を発する指定河川・海岸、水位周知河川・海岸及び洪水予報河川区域

（１）河川関係

水系名	河川名	水防警報担当者	管理団体名	延長(m)	区　　域	延長(m)	水位周知河川	洪水予報河川
錦川	錦川	岩国土木建築事務所長	岩国市	1,700	広瀬橋～広瀬新橋まで	1,700	○	
錦川	錦川	岩国土木建築事務所長	岩国市	10,300	宇佐川合流点～渡里橋下流500mまで	10,300	○	
錦川	錦川	岩国土木建築事務所長	岩国市	5,000	足谷川合流点～生見川合流点まで	5,000		○
錦川	錦川	岩国土木建築事務所長	岩国市	21,000	行波橋～河口まで	21,000		○
錦川	門前川	岩国土木建築事務所長	岩国市	4,680	錦川分派点～河口まで	4,680		○
錦川	生見川	岩国土木建築事務所長	岩国市	6,100	二反田橋～鮎谷橋まで	6,100	○	
錦川	本郷川	岩国土木建築事務所長	岩国市	8,600	本郷橋～美郷橋下流80mまで	8,600	○	
錦川	本郷川	岩国土木建築事務所長	岩国市	2,800	尾崎橋～錦川合流点まで	2,800	○	
錦川	宇佐川	岩国土木建築事務所長	岩国市	13,400	上須川橋～錦川合流点まで	13,400	○	
平田川	平田川	岩国土木建築事務所長	岩国市	3,700	二級河川上流端～河口まで	3,700	○	
由宇川	由宇川	岩国土木建築事務所長	岩国市	7,300	柳井市境～河口まで	7,300	○	
島田川	島田川	岩国土木建築事務所長	岩国市	15,200	岩国市周東町祖生末元橋～差川橋まで	15,200	○	
島田川	東川	岩国土木建築事務所長	岩国市	5,100	風止橋下流430m～島田川合流点まで	5,100	○	
屋代川	屋代川	柳井土木建築事務所長	周防大島町	4,400	屋代ダム～河口まで	4,400	○	
三蒲川	三蒲川	柳井土木建築事務所長	周防大島町	1,100	河鶴橋上流210m～河口まで	1,100	○	
宮崎川	宮崎川	柳井土木建築事務所長	周防大島町	1,600	横田下橋～河口まで	1,600	○	
宮川	宮川	柳井土木建築事務所長	周防大島町	1,000	二級河川上流端～河口まで	1,000	○	
土穂石川	土穂石川	柳井土木建築事務所長	柳井市	5,700	二級河川上流端～河口まで	5,700	○	
柳井川	柳井川	柳井土木建築事務所長	柳井市	5,800	石井ダム～河口まで	5,800	○	
田布施川	田布施川	柳井土木建築事務所長	田布施町/平生町/柳井市	7,800	光市境～河口まで	7,800	○	
田布施川	灸川	柳井土木建築事務所長	柳井市/田布施町/平生町	5,300	二級河川上流端～田布施川合流点まで	5,300	○	
大内川	大内川	柳井土木建築事務所長	平生町	3,000	二級河川上流端～河口まで	3,000	○	
錦川	錦川	周南土木建築事務所長	周南市	12,400	大平橋下流650m～二俣橋まで	12,400	○	
錦川	錦川	周南土木建築事務所長	周南市	1,800	向道ﾀﾞﾑ～小原水位局まで	1,800	○	
錦川	渋川	周南土木建築事務所長	周南市	6,200	中国自動車道橋梁～錦川合流点まで	6,200	○	
西光寺川	西光寺川	周南土木建築事務所長	周南市	3,650	二級河川上流端～河口まで	3,650	○	
島田川	島田川	周南土木建築事務所長	周南市/光市	15,500	椎ノ木川合流点上流300ｍ～河口まで	15,500		○
切戸川	切戸川	周南土木建築事務所長	下松市	6,100	切山川合流点～河口まで	6,100	○	
平田川	平田川	周南土木建築事務所長	下松市	3,600	花岡橋上流100m～河口まで	3,600	○	
末武川	末武川	周南土木建築事務所長	下松市	1,300	米川小学校～中瀬橋まで	1,300	○	
末武川	末武川	周南土木建築事務所長	下松市/周南市	5,400	山陽自動車道橋梁～河口まで	5,400	○	
富田川	富田川	周南土木建築事務所長	周南市	7,900	川上ダム～河口まで	7,900	○	
夜市川	夜市川	周南土木建築事務所長	周南市	8,800	柳橋上流800m～河口まで	8,800	○	
佐波川	島地川	周南土木建築事務所長	周南市	3,500	夏切橋上流200m～山口市境まで	3,500	○	
柳川	柳川	防府土木建築事務所長	防府市	2,800	二級河川上流端～河口まで	2,800	○	
馬刀川	馬刀川	防府土木建築事務所長	防府市	2,100	切石橋～河口まで	2,100	○	
南若川	南若川	防府土木建築事務所長	山口市	7,400	大蔵橋～河口まで	7,400	○	
井関川	井関川	防府土木建築事務所長	山口市	6,200	新道下橋～河口まで	6,200	○	
幸之江川	今津川	防府土木建築事務所長	山口市	2,500	国道２号橋～幸之江川合流点まで	2,500	○	
佐波川	島地川	防府土木建築事務所長	山口市	7,700	周南市境～徳地下畑まで	7,700	○	

水系名	河川名	水防警報担当者	管理団体名	延長(m)	区　　域	延長(m)	水位周知河川	洪水予報河川
佐波川	島地川	防府土木建築事務所長	山口市	2,500	徳地伏野上～佐波川合流点まで	2,500	○	
椹野川	椹野川	防府土木建築事務所長	山口市	22,400	杖坂川合流点～河口まで	22,400		○
椹野川	仁保川	防府土木建築事務所長	山口市	5,500	深野橋～椹野川合流点まで	5,500		○
椹野川	一の坂川	防府土木建築事務所長	山口市	4,800	一の坂ダム～椹野川合流点まで	4,800	○	
椹野川	吉敷川	防府土木建築事務所長	山口市	6,260	二級河川上流端～椹野川合流点まで	6,260	○	
椹野川	前田川	防府土木建築事務所長	山口市	2,685	二級河川上流端～錦川合流点まで	2,685	○	
椹野川	九田川	防府土木建築事務所長	山口市	6,800	二級河川上流端～椹野川合流点まで	6,800	○	
阿武川	阿武川	防府土木建築事務所長	山口市	21,100	福谷川合流点～篠目川合流点まで	21,100	○	
阿武川	蔵目喜川	萩土木建築事務所長	萩市	5,100	御舟子川合流点～影畑まで	5,100	○	
阿武川	蔵目喜川	萩土木建築事務所長	萩市	1,900	鈴倉橋～萩市境まで	1,900	○	
阿武川	蔵目喜川	防府土木建築事務所長	山口市	3,100	大山橋～白井谷川合流点まで	3,100	○	
阿武川	生雲川	防府土木建築事務所長	山口市	13,000	二級河川上流端～柳瀬橋下流200mまで	13,000	○	
厚東川	厚東川	宇部土木建築事務所長	宇部市	18,500	厚東川ﾀﾞﾑ～河口まで	18,500		○
厚東川	中川	宇部土木建築事務所長	宇部市	4,300	二級河川上流端～梅田川合流点まで	4,300	○	
真締川	真締川	宇部土木建築事務所長	宇部市	6,500	市道高嶺中山線～河口まで	6,500	○	
有帆川	有帆川	宇部土木建築事務所長	宇部市/山陽小野田市	16,000	伊佐地橋上流400m～河口まで	16,000	○	
厚狭川	厚狭川	宇部土木建築事務所長	山陽小野田市	11,900	随光川合流点～河口まで	11,900	○	
厚東川	厚東川	宇部土木建築事務所長	美祢市	17,900	半田橋～山口秋吉台公園自動車道線下郷駐輪場まで	17,900	○	
厚東川	大田川	宇部土木建築事務所長	美祢市	11,800	桂坂川合流点～瀬々川橋まで	11,800	○	
厚狭川	厚狭川	宇部土木建築事務所長	美祢市	7,600	重安橋上流120m～ＪＲ南大嶺駅まで	7,600	○	
厚狭川	厚狭川	宇部土木建築事務所長	美祢市	9,600	祖母ヶ河内橋～山陽小野田市境まで	9,600	○	
木屋川	木屋川	下関土木建築事務所長	下関市	27,200	木屋川ダム～河口まで	27,200	○	
神田川	神田川	下関土木建築事務所長	下関市	7,500	市道阿内1号橋～河口まで	7,500	○	
武久川	武久川	下関土木建築事務所長	下関市	3,700	二級河川上流端～河口まで	3,700	○	
綾羅木川	綾羅木川	下関土木建築事務所長	下関市	4,300	石原橋～河口まで	4,300	○	
友田川	友田川	下関土木建築事務所長	下関市	2,400	県道安生橋～河口まで	2,400	○	
川棚川	川棚川	下関土木建築事務所長	下関市	4,580	上畔大橋上流850m～河口まで	4,580	○	
木屋川	田部川	下関土木建築事務所長	下関市	7,800	旧下関市境～木屋川合流点まで	7,800	○	
粟野川	粟野川	下関土木建築事務所長	下関市	19,200	杢路子川上流1.3km～河口まで	19,200	○	
木屋川	木屋川	長門土木建築事務所長	長門市	5,900	俵山温泉～下関市豊田境まで	5,900	○	
泉川	泉川	長門土木建築事務所長	長門市	2,000	岡～河口まで	2,000	○	
掛淵川	掛淵川	長門土木建築事務所長	長門市	9,500	長門市畑～河口まで	9,500	○	
掛淵川	大坊川	長門土木建築事務所長	長門市	2,000	二ノ瀬橋～掛淵川合流点まで	2,000	○	
深川川	深川川	長門土木建築事務所長	長門市	7,400	四ノ瀬橋～河口まで	7,400	○	
三隅川	三隅川	長門土木建築事務所長	長門市	12,200	大里川合流点～河口まで	12,200	○	
阿武川	阿武川	萩土木建築事務所長	萩市	18,000	阿武川ダム～河口まで	18,000	○	
阿武川	橋本川	萩土木建築事務所長	萩市	5,000	阿武川分流点～河口まで	5,000	○	
阿武川	明木川	萩土木建築事務所長	萩市	9,400	金焼瀬～阿武川合流点まで	9,400	○	
大井川	大井川	萩土木建築事務所長	萩市	5,400	茶屋ケ原橋下流400m～西見橋上流500mまで	5,400	○	
大井川	大井川	萩土木建築事務所長	萩市	4,200	萩市大井迫田～河口まで	4,200	○	
須佐川	須佐川	萩土木建築事務所長	萩市	1,600	蛍橋～河口まで	1,600	○	
田万川	田万川	萩土木建築事務所長	萩市	2,100	城ヶ谷～及谷川合流点まで	2,100	○	

水系名	河川名	水防警報担当者	管理団体名	延長(m)	区　　域	延長(m)	水位周知河川	洪水予報河川
田万川	田万川	萩土木建築事務所長	萩市	14,300	田添橋～河口まで	14,300	○	
阿武川	玉江川	萩土木建築事務所長	萩市	4,100	二級河川上流端～橋本川合流点まで	4,100	○	
田万川	原中川	萩土木建築事務所長	萩市	4,600	二級河川上流端～田万川合流点まで	4,600	○	
郷川	郷川	萩土木建築事務所長	阿武町	9,600	二級河川上流端～河口まで	9,600	○	
計	86箇所			638,655		638,655		

（２）海岸関係

知事が水防警報を発する海岸

海岸名	水防警報担当者	管理団体名	延　長　(m)	備考
山口北沿岸萩市地先海岸	萩土木建築事務所長	萩市	151,377	
山口北沿岸阿武町地先海岸	萩土木建築事務所長	阿武町	33,973	
山口北沿岸長門市地先海岸	長門土木建築事務所長	長門市	141,160	
山口北沿岸下関市地先海岸	下関土木建築事務所長	下関市	103,477	
山口南沿岸下関市地先海岸	下関土木建築事務所長	下関市	123,094	
山口南沿岸山陽小野田市地先海岸	宇部土木建築事務所長 宇部港湾管理事務所長	山陽小野田市	48,396	
山口南沿岸宇部市地先海岸	宇部土木建築事務所長 宇部港湾管理事務所長	宇部市	59,597	
山口南沿岸山口市地先海岸	防府土木建築事務所長	山口市	68,439	
山口南沿岸防府市地先海岸	防府土木建築事務所長	防府市	81,771	
山口南沿岸周南市地先海岸	周南土木建築事務所長 周南港湾管理事務所長	周南市	135,578	
山口南沿岸下松市地先海岸	周南土木建築事務所長 周南港湾管理事務所長	下松市	57,962	
山口南沿岸光市地先海岸	周南土木建築事務所長 周南港湾管理事務所長	光市	41,688	
山口南沿岸田布施町地先海岸	柳井土木建築事務所長	田布施町	16,803	
山口南沿岸平生町地先海岸	柳井土木建築事務所長	平生町	24,374	
山口南沿岸上関町地先海岸	柳井土木建築事務所長	上関町	89,272	
山口南沿岸柳井市地先海岸	柳井土木建築事務所長	柳井市	67,799	
山口南沿岸周防大島町地先海岸	柳井土木建築事務所長	周防大島町	182,332	
山口南沿岸岩国市地先海岸	岩国土木建築事務所長 岩国港湾管理事務所長	岩国市	74,634	
山口南沿岸和木町地先海岸	岩国土木建築事務所長 岩国港湾管理事務所長	和木町	2,292	
計		１９箇所	1,504,018	

水位周知海岸

海岸名	区域	延長（m）
山口北沿岸	島根県界～下関市豊浦町南境界まで	429,987
山口南沿岸	下関市豊浦町南境界～広島県界まで	1,074,031

付表19　水位周知用紙

水位周知用紙

様式１

氾濫危険水位（洪水特別警戒水位）情報

月　　日　　時　　分
山口県　　土木建築事務所　発表

氾濫危険水位（洪水特別警戒水位）は、洪水による災害の発生を特に警戒すべき水位で、住民の避難等の目安になる水位ですので、関係住民に対して水位情報の提供を行って下さい。

河　川　名：　　川水系　　川

雨量実況

雨量観測所名	観測日時	時間雨量	累加雨量
	日　時	ｍｍ	ｍｍ

水位実況

水位観測所名	観測日時	水位(A)	水防団待機水位（通報水位）(B)	氾濫注意水位（警戒水位）(C)	避難判断水位(D)	氾濫危険水位（洪水特別警戒水位）(E)	(A)/(E)
	日　時	m	m	m	m	m	%

1	（　　）では（　　）日（　　）時（　　）分に、氾濫危険水位（洪水特別警戒水位）を超過しました。 避難指示等の発令を検討してください。
2	
3	
4	

			氏名
通知元	土木建築事務所	日　時　分通知	
通知先	市　町	日　時　分通知	
	警察署	日　時　分通知	
報告先	河川課	日　時　分報告	

付表２０　水防警報区域

１　国土交通大臣が水防警報を発する指定河川及び区域

水系名	河川名	水防警報担当者	水防管理団体名	延長・m	区域
佐波川	佐波川	国土交通省 中国地方整備局 山口河川国道 事務所長	山口市 防府市	27,870	左岸 山口市徳地堀字土井の内2356 番の１地先から海まで 右岸 山口市徳地堀字北野835番地先から海まで
小瀬川	小瀬川	国土交通省 中国地方整備局 太田川河川事務所長	岩国市 和木町	13,400	左岸 広島県大竹市小方町字安条山650番の１地先から海まで 右岸 岩国市大字小瀬字深瀬3354番地先から海まで

正規

水防警報発表イメージ１

水防警報（待機）

発令河川	基準水位観測所	発表番号
佐波川	新橋水位観測所	第１号

令和　年　　月　　日　　時　　分　　国土交通省　山口河川国道事務所発表

【現　況】

佐波川の新橋水位観測所（防府市)の水位は、　　日　　時　　分現在　　m です。

【発　表】

水防機関は待機してください。

(参考)

佐波川　新橋水位観測所（防府市）

（受け持ち区間は　佐波川左岸：佐波川 10.5km 金波地先から海まで、右岸：佐波川 10.5km 金波地先から海まで）

問い合わせ先
国土交通省 山口河川国道事務所 河川管理課 電話：0835-22-1890 (内線)

(参考)

新橋【山口県防府市】

計画高水位	:	5.50m
氾濫危険水位	:	4.60m
避難判断水位	:	4.20m
氾濫注意水位	:	3.40m
水防団待機水位	:	2.70m

(参考)

「雨量」「水位」等の情報は、下記のサイトからもご覧いただけます。

川の防災情報	パソコンから	携帯電話から
	https://www.river.go.jp/	

正規

水防警報（出動）

発令河川	基準水位観測所	発表番号
佐波川	漆尾水位観測所	第２号

令和　年　月　日　時　分　　国土交通省　山口河川国道事務所発表

【現　況】

佐波川の漆尾水位観測所（山口市)の水位は、　日　時　分現在　　m です。

【発　表】

水防機関は出動してください。

(参考)

佐波川　漆尾水位観測所（山口市）

（受け持ち区間は　佐波川左岸：島地川合流点から佐波川 10.5km 金波地先まで、右岸：島地川合流点から佐波川 10.5km 金波地先まで）

問い合わせ先
国土交通省 山口河川国道事務所 河川管理課 電話：0835-22-1890 (内線)

(参考)

漆尾【山口県山口市】

計画高水位	:	5.50m
氾濫危険水位	:	4.00m
避難判断水位	:	3.60m
氾濫注意水位	:	3.40m
水防団待機水位	:	2.30m

(参考)

「雨量」「水位」等の情報は、下記のサイトからもご覧いただけます。

川の防災情報	パソコンから	携帯電話から
	https://www.river.go.jp/	

水防警報（待機）

令 和 00 年 00 月 00 日　　00 時 00 分
国 土 交 通 省　　太 田 川 河 川 事 務 所 発 表

（第１号）

（見出し）
小瀬川（おぜがわ）の両国橋（りょうごくばし）基準観測所　水防機関待機

（現況）
小瀬川（おぜがわ）の両国橋（りょうごくばし）基準観測所（岩国市（いわくにし））の水位は、00日 00時 00分 現在 0.00ｍです。

（発表）
水防機関は待機してください。

（水防警報発表状況）

太田川河川事務所水防警報発表状況									
新着・更新	新着・更新								
	基準観測所	三篠橋	江波	新川橋	中深川	土居	加計	飯室	中野
	対象河川	旧太田川	旧太田川	根谷川	三篠川	太田川	太田川	太田川	太田川
	水防警報発表状況								
新着	広島市					-			
新着	山県郡安芸太田町	-	-	-	-				-

太田川河川事務所水防警報発表状況					
新着・更新	新着・更新				新着
	基準観測所	矢口第１	祇園大橋	小川津	両国橋
	対象河川	太田川	太田川	小瀬川	小瀬川
	水防警報発表状況				待機
新着	広島市			-	-
新着	大竹市	-	-		待機
新着	岩国市	-	-		待機
新着	玖珂郡和木町	-	-	-	待機

（参考）
両国橋　両国橋基準観測所（岩国市）
（受け持ち区間は　小瀬川左岸：前渕橋から海まで、右岸：前渕橋から海まで）

□水防警報に関する川の水位を確認したい方はこちら

川の防災情報　水防警報画面	https://www.river.go.jp/kawabou/pc/rw?rwtype=20&rwcd=2233300041

□河川の氾濫危険度を知りたい方はこちら

水害リスクライン	https://frl.river.go.jp/TopViewMain?header&areacd=87

□氾濫の影響が想定される区域を知りたい方はこちら

浸水ナビ	https://suiboumap.gsi.go.jp/ShinsuiMap/Map//?x=132.195555600&y=34.210833300&z=13

川の防災情報
水防警報画面

水害リスクライン

浸水ナビ

問い合わせ先
国土交通省　太田川河川事務所　流域治水課 電話：082-222-9245

付表22　水防警報用紙（県）

河川・待機

様式１

水　防　警　報　（第　　号）

月　　日　　時　　分

山口県　　土木（建築）事務所　発表

河　川　名：　　川水系　　川

雨量実況

雨量観測所名	観測日時	時間雨量	累加雨量
	日　時	ｍｍ	ｍｍ

水位実況

水位観測所名	観測日時	水位(A)	水防団待機水位（通報水位）(B)	氾濫注意水位（警戒水位）(C)	避難判断水位 (D)	氾濫危険水位（洪水特別警戒水位）(E)	(A)/(E)
	日　時　分	m	m	m	m	m	%

1	水防機関は、すぐ活動できるように待機してください。
2	
3	
4	

			氏名
通知元	土木建築事務所	日　時　分通知	
通知先	市　町	日　時　分通知	
	警察署	日　時　分通知	
報告先	河川課	日　時　分報告	

河川・準備
様式２

水　防　警　報　（第　　号）

月　　日　　時　　分
山口県　　土木（建築）事務所　発表

河　川　名：　　川水系　　川

雨量実況

雨量観測所名	観測日時	時間雨量	累加雨量
	日　時	ｍｍ	ｍｍ

水位実況

水位観測所名	観測日時	水位(A)	水防団待機水位（通報水位）(B)	氾濫注意水位（警戒水位）(C)	避難判断水位 (D)	氾濫危険水位（洪水特別警戒水位）(E)	(A)/(E)
	日　時　分	m	m	m	m	m	%

1	（　　）では、水防団待機水位（通報水位）を超過しました。 水防機関は、いつでも出動できるように準備してください。
2	
3	
4	

			氏名
通知元	土木建築事務所	日　時　分通知	
通知先	市　町	日　時　分通知	
	警察署	日　時　分通知	
報告先	河川課	日　時　分報告	

河川・出動
様式３

水　防　警　報　（第　　号）

月　　日　　時　　分
山口県　　土木（建築）事務所　発表

河　川　名：　　川水系　　川

雨量実況

雨量観測所名	観測日時	時間雨量	累加雨量
	日　時	ｍｍ	ｍｍ

水位実況

水位観測所名	観測日時	水位(A)	水防団待機水位（通報水位）(B)	氾濫注意水位（警戒水位）(C)	避難判断水位 (D)	氾濫危険水位（洪水特別警戒水位）(E)	(A)/(E)
	日　時　分	m	m	m	m	m	%

1	（　　）では、氾濫注意水位（警戒水位）を超過しました。 水防機関は出動し、水防活動を実施してください。
2	
3	
4	

			氏名
通知元	土木建築事務所	日　時　分通知	
通知先	市　町	日　時　分通知	
	警察署	日　時　分通知	
報告先	河川課	日　時　分報告	

河川・指示

様式４

水　防　警　報　（第　　号）

月　　日　　時　　分

山口県　　土木（建築）事務所　発表

河　川　名：　　川水系　　川

雨量実況

雨量観測所名	観測日時	時間雨量	累加雨量
	日　時	ｍｍ	ｍｍ

水位実況

水位観測所名	観測日時	水位(A)	水防団待機水位（通報水位）(B)	氾濫注意水位（警戒水位）(C)	避難判断水位 (D)	氾濫危険水位（洪水特別警戒水位）(E)	(A)/(E)
	日　時　分	m	m	m	m	m	%

1	（　　）では、氾濫危険水位（洪水特別警戒水位）を超過しました。 水防機関は出動人員を増加する等して、水防活動を強化してください。
2	
3	
4	

			氏名
通知元	土木建築事務所	日　　時　　分通知	
通知先	市　町	日　　時　　分通知	
	警察署	日　　時　　分通知	
報告先	河川課	日　　時　　分報告	

河川・解除

様式５

水　防　警　報　（第　　号）

月　　日　　時　　分

山口県　　土木（建築）事務所　発表

河　川　名：　　川水系　　川

雨量実況

雨量観測所名	観測日時	時間雨量	累加雨量
	日　時	ｍｍ	ｍｍ

水位実況

水位観測所名	観測日時	水位(A)	水防団待機水位（通報水位）(B)	氾濫注意水位（警戒水位）(C)	避難判断水位 (D)	氾濫危険水位（洪水特別警戒水位）(E)	(A)/(E)
	日　時　分	m	m	m	m	m	%

1	（　　）の水位は（　　）日（　　）時（　　）分に、氾濫注意水位（警戒水位）より低くなり、今後も水位の低下が見込まれます。 洪水による危険は去ったものと思われます。 （　　）の水防警報を解除します。
2	（　　）の水位は（　　）日（　　）時（　　）分に、水防団待機水位（通報水位）より低くなりました。 洪水による危険は去ったものと思われます。 （　　）の水防警報を解除します。
3	洪水による危険は去ったものと思われます。 （　　）の水防警報を解除します。
4	

			氏名
通知元	土木建築事務所	日　時　分通知	
通知先	市　町	日　時　分通知	
	警察署	日　時　分通知	
報告先	河川課	日　時　分報告	

高潮・準備

様式６

水　防　警　報　（第　　号）

月　　日　　時　　分

山口県　　土木(建築)事務所
港湾管理事務所　　発

表
台風　　号　　日　　時現在

1,010－ 中心気圧 hPa ＝ 気圧による偏差 cm

＋

(最大風速 m/s)^2 × 0.15 ＝ 風による偏差 cm

‖

予想最大潮位偏差 cm

1	山口県は、台風（　　）号の予想進路上にあり、これから風雨が強まることが予想さ
2	台風の接近に伴い、高潮の被害が予想されます。
3	(　　)港の満潮時刻は(　　)時(　　)分、潮位(平常時)はT.P.(　　)m です。 予想される潮位偏差と合わせて、T.P.(　　)m 程度に達するおそれがあります。
4	台風の接近と満潮が重なり、潮位がさらに上昇するおそれがあります。
5	台風の接近が夜間となり、円滑に避難することが困難な時間帯となります。
6	河川・海岸に設置されている陸閘をあらかじめ閉鎖してください。
7	特に危険な箇所については、土のう積みなどの応急措置をとってください。
8	防潮水門及び排水ポンプ場の稼働準備をし、試運転などを行ってください。
9	操作規則に従い、防潮水門を閉鎖してください。
10	水防機関は、今後の状況によりいつでも出動できるよう準備してください。
11	あらかじめ、住民に対して避難経路を周知する等の対策をとってください。
12	

	通知先	日時	氏名
通知元	土木建築事務所	日　時　分通知	
	港湾管理事務所		
通知先	市　町	日　時　分通知	
	河川課	日　時　分通知	
	港湾課	日　時　分通知	
	警察署	日　時　分通知	

高潮・出動

様式７

水　防　警　報　（第　　号）

月　　日　　時　　分

山口県　　土木(建築)事務所
港湾管理事務所　　発

表
台風　　号　　日　　時現在

1,010－ 中心気圧 hPa ＝ 気圧による偏差 cm

＋

(最大風速 m/s)^2 × 0.15 ＝ 風による偏差 cm

‖

予想最大潮位偏差 cm

1	山口県は、台風（　　）号の予想進路上にあり、これから風雨が強まることが予想さ
2	台風の接近に伴い、高潮の被害が予想されます。
3	(　　)港の満潮時刻は(　　)時(　　)分、潮位(平常時)はT.P.(　　)m です。 予想される潮位偏差と合わせて、T.P.(　　)m 程度に達するおそれがあります。
4	台風の接近と満潮が重なり、潮位がさらに上昇するおそれがあります。
5	台風の接近が夜間となり、円滑に避難することが困難な時間帯となります。
6	河川・海岸に設置されている陸閘・水門の閉鎖が完了していることを確認してください。
7	特に危険な箇所については、土のう積みなどの応急措置をとってください。
8	操作規則に従い、防潮水門を閉鎖してください。
9	操作規則に従い、排水ポンプ場の運転を開始してください。
10	水防機関は出動し、警戒及び避難誘導等の活動を行ってください。
11	地域の特性に応じ、適時に住民を避難させるよう配意してください。
12	

	通知先	日時	氏名
通知元	土木建築事務所	日　時　分通知	
	港湾管理事務所		
通知先	市　町	日　時　分通知	
	河川課	日　時　分通知	
	港湾課	日　時　分通知	
	警察署	日　時　分通知	

高潮・解除

様式８

水　防　警　報　（第　　号）

月　　日　　時　　分

山口県　　土木(建築)事務所

港湾管理事務所　　発表

1	高潮による危険は一応去ったものと認められます。
2	（　　）の水防警報を解除します。
3	ただし、被害のあったところは応急作業を続けてください。
4	ただし、今後も大雨による河川の増水のおそれがありますので、気象状況の変化に十分注意してください。
5	

	通知先	日時	氏名
通知元	土木建築事務所	日　時　分通知	
	港湾管理事務所		
通知先	市　町	日　時　分通知	
	河川課	日　時　分通知	
	港湾課	日　時　分通知	
	警察署	日　時　分通知	

付表２３　重要水防箇所及び予定避難場所

１　河川関係

(1)　国土交通省直轄区間

ア　太田川河川事務所

番号	河川名	水防管理団体名	位置 郡市	町	大字	字	左岸右岸	距離標	延長(m)
1	小瀬川	和木町	玖珂郡	和木町	和木		右	C0/650～1/160	1,810
2	小瀬川	和木町	玖珂郡	和木町	和木		右	C0/600～C0/200	400
3	小瀬川	和木町	玖珂郡	和木町	和木		右	C0/200～0K400	600
4	小瀬川	和木町	玖珂郡	和木町	和木		右	0K400～0K800	400
5	小瀬川	和木町	玖珂郡	和木町	和木		右	0K800～1K000	200
6	小瀬川	和木町	玖珂郡	和木町	和木		右	1K000～2K200	1,200
7	小瀬川	和木町	玖珂郡	和木町	瀬田		右	2K600～2K800	200
8	小瀬川	和木町	玖珂郡	和木町	関ヶ浜		右	3K200～3K600	400
9	小瀬川	和木町	玖珂郡	和木町	関ヶ浜		右	3K300～3K400	100
10	小瀬川	和木町	玖珂郡	和木町	関ヶ浜		右	4K400～4K600	200
11	小瀬川	和木町	玖珂郡	和木町	関ヶ浜		右	4K600～5K000	400
12	小瀬川	岩国市	岩国市		小瀬		右	4K900～4K960	60
13	小瀬川	岩国市	岩国市		小瀬		右	5K000～5K200	200
14	小瀬川	岩国市	岩国市		小瀬		右	5K600～5K800	200
15	小瀬川	岩国市	岩国市		小瀬		右	6K000～6K200	200
16	小瀬川	岩国市	岩国市		小瀬		右	6K400～6K480	80
17	小瀬川	岩国市	岩国市		小原		右	6K480～6K800	320
18	小瀬川	岩国市	岩国市		小原		右	6K600～7K000	400
19	小瀬川	岩国市	岩国市		小瀬		右	8K400～8K600	200
20	小瀬川	岩国市	岩国市		小瀬		右	8K600～9K600	1,000
21	小瀬川	岩国市	岩国市		小瀬		右	9K900～10K500	600
22	小瀬川	岩国市	岩国市		小瀬		右	9K900～10K500	600
23	小瀬川	岩国市	岩国市		小瀬		右	10K300～10K500	200
24	小瀬川	岩国市	岩国市		小瀬		右	10K800～11K800	1,000
25	小瀬川	岩国市	岩国市		小瀬		右	11K000～11K200	200
26	小瀬川	岩国市	岩国市		小瀬		右	11K600～11K800	200
27	小瀬川	岩国市	岩国市		小瀬		右	12K600～12K800	200

（注）　重要度の設定については

Ａ）水防上最も重要な区間
Ｂ）重要な区間
要）要注意区間

予想される危険	対策水防工法	重要度	保全対象区域の現況 人口	戸数	公共施設数	冠水面積(km²)	避難場所 第一場所	第二場所
高潮	積土のう	B						
断面不足	積土のう	A						
断面不足	積土のう	B						
断面不足	積土のう	A						
断面不足	積土のう	B						
堤体漏水・すべり	積土のう	B						
堤防高不足	積土のう	B						
堤体漏水・すべり	積土のう	B						
漏水	月ノ輪	B						
堤防高不足	積土のう	B						
堤防高不足	積土のう	A						
漏水	月ノ輪	A						
堤防高不足	積土のう	B						
堤防高不足	積土のう	B						
堤防高不足	積土のう	B						
堤防高不足	積土のう	B						
堤防高不足	積土のう	A						
断面不足	積土のう	A						
堤防高不足	積土のう	B						
堤体漏水・すべり	積土のう	B						
漏水	月ノ輪	B						
堤体漏水・すべり	積土のう	B						
堤防高不足	積土のう	B						
堤防高不足	積土のう	A						
断面不足	積土のう	A						
断面不足	積土のう	A						
堤防高不足	積土のう	B						

番号	河川名	水防管理団体名	位置 郡市	町	大字	字	左右岸	距離標	延長(m)	予想される危険	対策水防工法	重要度	保全対象区域の現況 人口	戸数	公共施設数	冠水面積(km²)	避難場所 第一場所	第二場所
28	小瀬川	大竹市・岩国市					左 右	8K540	前渕橋	桁下高不足		A						
29	小瀬川	岩国市	岩国市		小川津		左 右	11K534	小川津橋	桁下高不足		A						
30	小瀬川	岩国市	岩国市				左 右	12K735	深瀬橋	桁下高不足		B						
31	小瀬川	JR西日本	玖珂郡	和木町			左 右	1K220	小瀬川橋梁	桁下高不足		B						
計	計31箇所																	

イ　山口河川国道事務所

32	佐波川	防府市	防府市		西浦		左	0k000～1k500	1,500	越水(溢水)	積土のう	B						
33	佐波川	防府市	防府市		西浦		左	0k100～1k500	1,400	堤体漏水	月の輪工	B						
34	佐波川	防府市	防府市		西浦		左	0k300～1k100	800	水衝・洗堀	木流し	A						
35	佐波川	防府市	防府市		西浦		左	1k100～1k300	200	水衝・洗堀	木流し	B						
36	佐波川	防府市	防府市		西浦		左	1k500～4k300	2,800	堤体漏水	月の輪工	B						
37	佐波川	防府市	防府市		植松		左	1k930～2k080	150	旧川跡	釜段工	要						
38	佐波川	防府市	防府市		植松		左	2k080～2k150	70	破堤跡	木流し	要						
39	佐波川	防府市	防府市		植松		左	2k670～2k750	80	破堤跡	木流し	要						
40	佐波川	防府市	防府市		植松		左	3k600～3k800	200	旧川跡	釜段工	要						
41	佐波川	防府市	防府市		植松		左	4k010（大崎自歩道橋）		工作物	積土のう	B						
42	佐波川	防府市	防府市		植松		左	4k190～4k440	250	旧川跡	釜段工	要						
43	佐波川	防府市	防府市		植松		左	4k300～4k500	200	堤体漏水	月の輪工	A						
44	佐波川	防府市	防府市		植松		左	4k375～4k445	70	破堤跡	木流し	要						
45	佐波川	防府市	防府市		中泉町		左	4k500～5k100	600	堤体漏水	月の輪工	B						
46	佐波川	防府市	防府市		泉町		左	5k500～5k900	400	堤体漏水	月の輪工	B						
47	佐波川	防府市	防府市		泉町		左	6k040～6k135	95	破堤跡	木流し	要						
48	佐波川	防府市	防府市		新橋		左	6k100～6k900	800	堤体漏水	月の輪工	B						
49	佐波川	防府市	防府市		新橋		左	6k340（新橋）		工作物	積土のう	B						
50	佐波川	防府市	防府市		新橋		左	6k300～6k500	200	水衝・洗堀	木流し	B						
51	佐波川	防府市	防府市		本橋町		左	6k600～7k500	900	旧川跡	釜段工	要						
52	佐波川	防府市	防府市		本橋町		左	7k100～7k500	400	堤体漏水	月の輪工	B						
53	佐波川	防府市	防府市		東佐波令		左	8k500～9k500	1,000	越水(溢水)	積土のう	A						
54	佐波川	防府市	防府市		東佐波令		左	8k850（人丸橋）		工作物	積土のう	A						
55	佐波川	防府市	防府市		東佐波令		左	8k900～9k100	200	水衝・洗堀	木流し	B						
56	佐波川	防府市	防府市		東佐波令		左	9k100～9k300	200	堤体漏水	月の輪工	B						
57	佐波川	防府市	防府市		上右田		左	9k500～10k500	1,000	越水(溢水)	積土のう	A						
58	佐波川	防府市	防府市		真尾		左	10k300～11k500	1,200	基礎地盤漏水	釜段工	B						
59	佐波川	防府市	防府市		真尾		左	10k500～11k500	1,000	堤体漏水	月の輪工	B						
60	佐波川	防府市	防府市		真尾		左	11k500～12k500	1,000	堤体漏水	月の輪工	B						
61	佐波川	防府市	防府市		真尾		左	11k900～12k300	400	越水(溢水)	積土のう	B						

番号	河川名	水防管理団体名	位置 郡市	町	大字	字	左岸右岸	距離標	延長(m)
62	佐波川	防府市	防府市		真尾		左	12k200～12k670	470
63	佐波川	防府市	防府市		真尾		左	12k500～12k700	200
64	佐波川	防府市	防府市		真尾		左	12k700～13k300	600
65	佐波川	防府市	防府市		真尾		左	12k700～13k100	400
66	佐波川	防府市	防府市		真尾		左	12k700～12k900	200
67	佐波川	防府市	防府市		真尾		左	13k300～13k900	600
68	佐波川	防府市	防府市		真尾		左	14k120（小野大橋）	
69	佐波川	防府市	防府市		和字		左	14k500～15k100	600
70	佐波川	防府市	防府市		和字		左	14k900～15k100	200
71	佐波川	防府市	防府市		和字		左	15k020（中央橋）	
72	佐波川	防府市	防府市		和字		左	15k500～16k100	600
73	佐波川	防府市	防府市		和字		左	15k900～16k500	600
74	佐波川	防府市	防府市		和字		左	16k100～16k300	200
75	佐波川	防府市	防府市		和字		左	16k300～16k700	400
76	佐波川	防府市	防府市		和字		左	16k400～16k505	105
77	佐波川	防府市	防府市		和字		左	16k680（虹橋）	
78	佐波川	山口市	山口市		岸見		左	17k500～19k300	1,800
79	佐波川	山口市	山口市		岸見		左	17k700～18k100	400
80	佐波川	山口市	山口市		岸見		左	17k700～18k300	600
81	佐波川	山口市	山口市		岸見		左	18k100～18k700	600
82	佐波川	山口市	山口市		岸見		左	18k145～18k700	55
83	佐波川	山口市	山口市		岸見		左	18k300～18k500	200
84	佐波川	山口市	山口市		岸見		左	18k560（中塚橋）	
85	佐波川	山口市	山口市		岸見		左	18k500～19k300	800
86	佐波川	山口市	山口市		岸見		左	18k700～18k900	200
87	佐波川	山口市	山口市		岸見		左	18k900～19k500	600
88	佐波川	山口市	山口市		岸見		左	19k270（麻生橋）	
89	佐波川	山口市	山口市		岸見		左	19k500～19k700	200
90	佐波川	山口市	山口市		伊賀地		左	20k300～22k300	2,000
91	佐波川	山口市	山口市		伊賀地		左	20k345～20k880	535
92	佐波川	山口市	山口市		伊賀地		左	20k500～20k900	400
93	佐波川	山口市	山口市		伊賀地		左	20k500～20k700	200
94	佐波川	山口市	山口市		伊賀地		左	21k100～22k300	1,200
95	佐波川	山口市	山口市		伊賀地		左	21k840（新田橋）	
96	佐波川	山口市	山口市		伊賀地		左	21k970～22k420	450
97	佐波川	山口市	山口市		伊賀地		左	22k020（二の宮大橋）	
98	佐波川	山口市	山口市		伊賀地		左	22k500～23k100	600
99	佐波川	山口市	山口市		伊賀地		左	22k900（沖の原橋）	

予想される危険	対策水防工法	重要度	保全対象区域の現況 人口	戸数	公共施設数	冠水面積(km^2)	避難場所 第一場所	第二場所
旧川跡	釜段工	要						
越水(溢水)	積土のう	B						
越水(溢水)	積土のう	A						
堤体漏水	月の輪工	B						
水衝・洗堀	木流し	A						
越水(溢水)	積土のう	B						
工作物	積土のう	B						
越水(溢水)	積土のう	A						
堤体漏水	月の輪工	B						
工作物	積土のう	A						
越水(溢水)	積土のう	B						
堤体漏水	月の輪工	B						
越水(溢水)	積土のう	A						
越水(溢水)	積土のう	B						
旧川跡	釜段工	要						
工作物	積土のう	A						
基礎地盤漏水	釜段工	B						
越水(溢水)	積土のう	B						
堤体漏水	月の輪工	B						
越水(溢水)	積土のう	A						
旧川跡	釜段工	要						
堤体漏水	月の輪工	A						
工作物	積土のう	A						
堤体漏水	月の輪工	B						
越水(溢水)	積土のう	B						
越水(溢水)	積土のう	A						
工作物	積土のう	A						
堤体漏水	月の輪工	B						
越水(溢水)	積土のう	A						
旧川跡	釜段工	要						
堤体漏水	月の輪工	B						
水衝・洗堀	木流し	B						
堤体漏水	月の輪工	B						
工作物	積土のう	A						
旧川跡	釜段工	要						
工作物	積土のう	A						
越水(溢水)	積土のう	A						
工作物	積土のう	A						

番号	河川名	水防管理団体名	位置 郡市	町	大字	字	左岸右岸	距離標	延長(m)
100	佐波川	山口市	山口市		伊賀地		左	23k060～23k360	300
101	佐波川	山口市	山口市		伊賀地		左	23k100～23k500	400
102	佐波川	山口市	山口市		伊賀地		左	23k500～23k700	200
103	佐波川	山口市	山口市		伊賀地		左	23k700～23k900	200
104	佐波川	山口市	山口市		伊賀地		左	23k900～24k100	200
105	佐波川	山口市	山口市		伊賀地		左	24k100～24k300	200
106	佐波川	山口市	山口市		堀		左	24k300～26k200	1,900
107	佐波川	山口市	山口市		堀		左	24k340～24k770	430
108	佐波川	山口市	山口市		堀		左	24k900～25k100	200
109	佐波川	山口市	山口市		堀		左	24k900～25k100	200
110	佐波川	山口市	山口市		堀		左	25k100～25k900	800
111	佐波川	山口市	山口市		堀		左	25k780（北野橋）	
112	佐波川	山口市	山口市		堀		左	25k900～26k100	200
113	佐波川	山口市	山口市		堀		左	25k900～26k200	300
114	佐波川	山口市	山口市		堀		左	25k900～26k010	110
115	佐波川	山口市	山口市		堀		左	26k100～26k200	100
116	佐波川	防府市	防府市		佐野		右	0k000～0k500	500
117	佐波川	防府市	防府市		佐野		右	0k000～0k100	100
118	佐波川	防府市	防府市		佐野		右	0k300～2k300	2000
119	佐波川	防府市	防府市		佐野		右	0k900～1k100	200
120	佐波川	防府市	防府市		佐野		右	1k900～2k100	200
121	佐波川	防府市	防府市		佐野		右	2k270～2k420	150
122	佐波川	防府市	防府市		佐野		右	2k270～3k400	1130
123	佐波川	防府市	防府市		佐野		右	2k300～2k500	200
124	佐波川	防府市	防府市		佐野		右	2k500～3k700	1200
125	佐波川	防府市	防府市		大崎		右	3k300～5k900	2600
126	佐波川	防府市	防府市		大崎		右	3k400～4k100	700
127	佐波川	防府市	防府市		大崎		右	4k020（大崎自歩道橋）	
128	佐波川	防府市	防府市		大崎		右	4k900～5k300	400
129	佐波川	防府市	防府市		大崎		右	4k900～5k100	200
130	佐波川	防府市	防府市		高井		右	5k900～5k980	80
131	佐波川	防府市	防府市		高井		右	6k100～6k300	200
132	佐波川	防府市	防府市		高井		右	6k230～6k400	170
133	佐波川	防府市	防府市		高井		右	6k340（新橋）	
134	佐波川	防府市	防府市		高井		右	6k500～6k700	200
135	佐波川	防府市	防府市		下右田		右	6k860～7k060	200
136	佐波川	防府市	防府市		下右田		右	6k900～7k100	200
137	佐波川	防府市	防府市		下右田		右	7k100～7k300	200
138	佐波川	防府市	防府市		上右田		右	7k240～7k300	60

予想される危険	対策水防工法	重要度	保全対象区域の現況 人口	戸数	公共施設数	冠水面積(km²)	避難場所 第一場所	第二場所
旧川跡	釜段工	要						
越水(溢水)	積土のう	B						
越水(溢水)	積土のう	A						
基礎地盤漏水	釜段工	B						
堤体漏水	月の輪工	B						
水衝・洗堀	木流し	B						
基礎地盤漏水	釜段工	B						
旧川跡	釜段工	要						
越水(溢水)	積土のう	B						
水衝・洗堀	木流し	B						
越水(溢水)	積土のう	A						
工作物	積土のう	A						
越水(溢水)	積土のう	B						
堤体漏水	月の輪工	B						
旧川跡	釜段工	要						
越水(溢水)	積土のう	A						
堤防高不足	積土のう	B						
堤体漏水	月の輪工	B						
堤体漏水	月の輪工	B						
堤防高不足	積土のう	B						
水衝・洗堀	木流し	B						
破堤跡	木流し	要						
旧川跡	釜段工	要						
堤体漏水	月の輪工	A						
堤体漏水	月の輪工	B						
基礎地盤漏水	釜段工	B						
旧川跡	釜段工	要						
余裕高不足	積土のう	B						
堤体漏水	月の輪工	B						
水衝・洗堀	木流し	B						
破堤跡	木流し	要						
堤体漏水	月の輪工	B						
旧川跡	釜段工	要						
余裕高不足	積土のう	B						
堤体漏水	月の輪工	B						
旧川跡	釜段工	要						
堤体漏水	月の輪工	B						
堤防高不足	積土のう	B						
破堤跡	木流し	要						

番号	河川名	水防管理団体名	位置 郡市	町	大字	字	左岸右岸	距離標	延長(m)
139	佐波川	防府市	防府市		上右田		右	7k500～8k100	600
140	佐波川	防府市	防府市		上右田		右	7k880～8k180	300
141	佐波川	防府市	防府市		上右田		右	7k900～9k300	1400
142	佐波川	防府市	防府市		上右田		右	8k500～8k700	200
143	佐波川	防府市	防府市		上右田		右	8k850（人丸橋）	
144	佐波川	防府市	防府市		上右田		右	9k500～10k300	800
145	佐波川	防府市	防府市		上右田		右	9k900～10k100	200
146	佐波川	防府市	防府市		上右田		右	10k130～10k200	70
147	佐波川	防府市	防府市		上右田		右	10k300～10k900	600
148	佐波川	防府市	防府市		上右田		右	10k430～10k540	110
149	佐波川	防府市	防府市		上右田		右	11k100～12k100	1000
150	佐波川	防府市	防府市		上右田		右	11k700～11k900	200
151	佐波川	防府市	防府市		鈴屋		右	12k100～12k300	200
152	佐波川	防府市	防府市		鈴屋		右	12k100～12k300	200
153	佐波川	防府市	防府市		鈴屋		右	12k300～12k700	400
154	佐波川	防府市	防府市		鈴屋		右	12k700～13k100	400
155	佐波川	防府市	防府市		鈴屋		右	12k900～13k100	200
156	佐波川	防府市	防府市		鈴屋		右	13k100～14k700	1,600
157	佐波川	防府市	防府市		鈴屋		右	13k300～13k500	200
158	佐波川	防府市	防府市		鈴屋、奈美		右	13k500～15k430	1930
159	佐波川	防府市	防府市		鈴屋、奈美		右	13k700～15k100	1400
160	佐波川	防府市	防府市		奈美		右	14k120（小野大橋）	
161	佐波川	防府市	防府市		奈美		右	14k700～15k500	800
162	佐波川	防府市	防府市		奈美		右	15k020（中央橋）	
163	佐波川	防府市	防府市		奈美		右	15k500～15k900	400
164	佐波川	防府市	防府市		奈美		右	15k900～16k300	400
165	佐波川	防府市	防府市		奈美		右	15k900～16k100	200
166	佐波川	防府市	防府市		中山		右	16k300～16k700	400
167	佐波川	防府市	防府市		中山		右	16k680（虹橋）	
168	佐波川	防府市	防府市		中山		右	16k700～17k100	400
169	佐波川	防府市	防府市		中山		右	16k700～16k900	200
170	佐波川	防府市	防府市		中山		右	17k100～17k900	800
171	佐波川	防府市	防府市		中山		右	17k400～17k540	140
172	佐波川	防府市	防府市		中山		右	17k900～18k100	200
173	佐波川	山口市	山口市		岸見		右	18k100～21k100	3000
174	佐波川	山口市	山口市		岸見		右	18k300～18k700	400
175	佐波川	山口市	山口市		岸見		右	18k400～19k000	600
176	佐波川	山口市	山口市		岸見		右	18k560（中塚橋）	
177	佐波川	山口市	山口市		岸見		右	19k100～19k700	600

予想される危険	対策水防工法	重要度	保全対象区域の現況 人口	戸数	公共施設数	冠水面積(km^2)	避難場所 第一場所	第二場所
堤体漏水	月の輪工	B						
旧川跡	釜段工	要						
堤防高不足	積土のう	B						
水衝・洗堀	木流し	B						
余裕高不足	積土のう	A						
堤防高不足	積土のう	B						
水衝・洗堀	木流し	B						
旧川跡	釜段工	要						
基礎地盤漏水	釜段工	B						
旧川跡	釜段工	要						
基礎地盤漏水	釜段工	B						
水衝・洗堀	木流し	B						
堤防高不足	積土のう	A						
水衝・洗堀	木流し	B						
堤防高不足	積土のう	B						
堤防高不足	積土のう	A						
堤体漏水	月の輪工	B						
堤防高不足	積土のう	B						
旧川跡	釜段工	要						
旧川跡	釜段工	要						
堤体漏水	月の輪工	B						
余裕高不足	積土のう	B						
堤防高不足	積土のう	A						
余裕高不足	積土のう	A						
堤防高不足	積土のう	B						
堤防高不足	積土のう	A						
水衝・洗堀	木流し	B						
堤防高不足	積土のう	B						
余裕高不足	積土のう	A						
堤防高不足	積土のう	A						
堤体漏水	月の輪工	B						
堤防高不足	積土のう	B						
旧川跡	釜段工	要						
堤防高不足	積土のう	A						
堤防高不足	積土のう	A						
堤体漏水	月の輪工	B						
旧川跡	釜段工	要						
余裕高不足	積土のう	A						
堤体漏水	月の輪工	B						

番号	河川名	水防管理団体名	位置 郡市	町	大字	字	左岸右岸	距離標	延長(m)	予想される危険	対策水防工法	重要度	保全対象区域の現況 人口	戸数	公共施設数	冠水面積(km²)	避難場所 第一場所	第二場所
178	佐波川	山口市	山口市		岸見		右	19k270（麻生橋）		余裕高不足	積土のう	A						
179	佐波川	山口市	山口市		岸見		右	19k810～19k860	50	旧川跡	釜段工	要						
180	佐波川	山口市	山口市		岸見、伊賀地		右	19k900～20k900	1000	堤体漏水	月の輪工	B						
181	佐波川	山口市	山口市		伊賀地		右	20k460～20k580	120	旧川跡	釜段工	要						
182	佐波川	山口市	山口市		伊賀地		右	21k100～21k300	200	水衝･洗堀	木流し	B						
183	佐波川	山口市	山口市		堀		右	21k500～21k700	200	堤防高不足	積土のう	A						
184	佐波川	山口市	山口市		堀		右	21k500～21k700	200	堤体漏水	月の輪工	B						
185	佐波川	山口市	山口市		堀		右	21k700～21k900	200	堤防高不足	積土のう	B						
186	佐波川	山口市	山口市		堀		右	21k840（新田橋）		余裕高不足	積土のう	A						
187	佐波川	山口市	山口市		堀		右	22k020（二の宮大橋）		余裕高不足	積土のう	A						
188	佐波川	山口市	山口市		堀		右	22k100～22k300	200	堤防高不足	積土のう	A						
189	佐波川	山口市	山口市		堀		右	22k100～22k500	400	堤体漏水	月の輪工	B						
190	佐波川	山口市	山口市		堀		右	22k300～22k500	200	堤防高不足	積土のう	B						
191	佐波川	山口市	山口市		堀		右	22k300～22k500	200	水衝･洗堀	木流し	A						
192	佐波川	山口市	山口市		堀		右	22k900（沖の原橋）		余裕高不足	積土のう	A						
193	佐波川	山口市	山口市		堀		右	23k100～24k300	1200	堤防高不足	積土のう	A						
194	佐波川	山口市	山口市		堀		右	23k830～23k930	100	旧川跡	釜段工	要						
195	佐波川	山口市	山口市		堀		右	24k300～24k500	200	堤防高不足	積土のう	B						
196	佐波川	山口市	山口市		堀		右	24k600～24k865	265	旧川跡	釜段工	要						
197	佐波川	山口市	山口市		堀		右	24k700～24k900	200	堤防高不足	積土のう	B						
198	佐波川	山口市	山口市		堀		右	24k900～25k100	200	堤防高不足	積土のう	A						
199	佐波川	山口市	山口市		堀		右	25k500～25k700	200	堤防高不足	積土のう	A						
200	佐波川	山口市	山口市		堀		右	25k780（北野橋）		余裕高不足	積土のう	A						
総計	計169箇所																	

(2)　県管理区間

ア　岩国土木建築事務所

番号	水系名	河川名	水防管理団体名	位置			左岸右岸	延長(m)	予想される危険	対策水防工法	保全対象区域の現況				避難場所		重要度
				市町	大字等	字					人口	戸数	公共施設	冠水面積(km^2)	第一場所	第二場所	
1	麻里布川	麻里布川	岩国市	岩国市	立石町		左	1,300	堤防高	積土のう	2,000人	450戸	3	0.1	麻里布中学校	麻里布小学校	A
2	麻里布川	麻里布川	岩国市	岩国市	立石町		右	1,300	堤防高	積土のう					麻里布中学校	麻里布小学校	A
3	錦川	錦川	岩国市	岩国市	旭町		右	2,400	堤防高・堤防断面	積土のう	4,000人	1,000戸		0.15	旭会館	東小中学校	A
4	錦川	錦川	岩国市	岩国市	日の出町,川口町,今津町		左	900	堤防高	積土のう	10,000人	3,500戸	15	0.15	麻里布小学校		A
5	錦川	門前川	岩国市	岩国市	尾津町、門前町		右	450	堤防高	積土のう	6,000人	1,500戸			愛宕小学校	高水高校	B
6	小瀬川	関ヶ浜川	和木町	玖珂郡和木町	関ヶ浜	道の沖、壱町田	左	900	堤防高	積土のう	20人	5戸	1	0.03	和木町公民館関ヶ浜分館		B
7	小瀬川	瀬田川	和木町	玖珂郡和木町	瀬田	清水	左	200	堤防高	積土のう	50人	13戸	1	0.03	和木町公民館瀬田分館		B
8	小瀬川	瀬田川	和木町	玖珂郡和木町	瀬田	大谷	左	300	堤防高	積土のう	20人	5戸	1	0.03	背後高地		B
9	平田川	平田川	岩国市	岩国市	南岩国町、平田		右	300	堤防断面	積土のう	1,500人	300戸	1	0.05	平田供用会館	平田小学校	A
10	由宇川	由宇川	岩国市	岩国市	由宇町	峇清	左	200	堤防高	積土のう	68人	17戸		0.01	由西小学校		B
11	由宇川	由宇川	岩国市	岩国市	由宇町	由宇	左	4,500	堤防断面	積土のう	1,000人	300戸	1	0.6	由宇ｸﾞﾗｳﾝﾄﾞ	由宇小学校	A
12	由宇川	由宇川	岩国市	岩国市	由宇町	由宇	右	4,500	堤防断面	積土のう	1,200人	350戸	2	0.35	由宇ｸﾞﾗｳﾝﾄﾞ	由宇小学校	A
13	由宇川	小土路川	岩国市	岩国市	由宇町	小槙	左	220	堤防断面	積土のう	28人	7戸		0.02	由西小学校		B
14	由宇川	小土路川	岩国市	岩国市	由宇町	小槙	右	220	堤防断面	積土のう			5		由西小学校		B
15	由宇川	山崎川	岩国市	岩国市	由宇町	山崎	左	500	堤防断面	積土のう	100人	30戸	1	0.02	由宇ｸﾞﾗｳﾝﾄﾞ	由宇小学校	B
16	由宇川	山崎川	岩国市	岩国市	由宇町	山崎	右	500	堤防断面	積土のう					由宇ｸﾞﾗｳﾝﾄﾞ	由宇小学校	B
17	室岡川	室岡川	岩国市	岩国市	由宇町	桝道	左	150	堤防断面	積土のう	44人	11戸	4	0.15	由宇文化ｽﾎﾟｰﾂｾﾝﾀｰ		B
18	室岡川	室岡川	岩国市	岩国市	由宇町	桝道	右	150	堤防断面	積土のう			1		由宇文化ｽﾎﾟｰﾂｾﾝﾀｰ		B
19	錦川	錦川	岩国市	岩国市	美川町四馬神	下河内上、下宮ノ串	左	750	堤防高	積土のう	28人	26戸	1	0.6	美川ｺﾐｭﾆﾃｨｾﾝﾀｰ		B
20	錦川	錦川	岩国市	岩国市	美川町四馬神	須多田	右	300	堤防高	積土のう	8人	6戸		0.2	美川ｺﾐｭﾆﾃｨｾﾝﾀｰ		B
21	錦川	錦川	岩国市	岩国市	美川町四馬神	高ヶ原	右	150	堤防高	積土のう	15人	14戸		0.3	美川ｺﾐｭﾆﾃｨｾﾝﾀｰ		B
22	錦川	錦川	岩国市	岩国市	美川町南桑	船津	左	300	堤防高	積土のう	40人	23戸		0.4	美川林業ｾﾝﾀｰ		B
23	錦川	錦川	岩国市	岩国市	美川町根笠	渡里	右	300	堤防高	積土のう					美川林業ｾﾝﾀｰ		B
24	錦川	錦川	岩国市	岩国市	美川町南桑	高野、久保	左	1,750	堤防高	積土のう	174人	129戸	5	0.7	旧美川小学校	美川基幹集落ｾﾝﾀｰ	B
25	錦川	錦川	岩国市	岩国市	美川町南桑	小郷、椋野	左	100	堤防高	積土のう	13人	11戸		0.3	背後高地		B
26	錦川	本郷川	岩国市	岩国市	美川町小川	大野	左	100	堤防断面	積土のう	0人	0戸		0.2	美川ｺﾐｭﾆﾃｨｾﾝﾀｰ		B
27	錦川	本郷川	岩国市	岩国市	美川町小川	大野	右	100	堤防断面	積土のう	19人	20戸		0.3	美川ｺﾐｭﾆﾃｨｾﾝﾀｰ		B
28	錦川	本郷川	岩国市	岩国市	美川町小川	市ヶ原	右	100	堤防断面	積土のう	31人	18戸	1	0.3	美川ｺﾐｭﾆﾃｨｾﾝﾀｰ		B
29	錦川	野谷川	岩国市	岩国市	美川町四馬神	合ノ本	左	200	堤防高	積土のう	0人	1戸	1	0.12	美川ｺﾐｭﾆﾃｨｾﾝﾀｰ		B
30	錦川	野谷川	岩国市	岩国市	美川町四馬神	大平	右	100	堤防高	積土のう					美川ｺﾐｭﾆﾃｨｾﾝﾀｰ		B
31	錦川	根笠川	岩国市	岩国市	美川町根笠	山ノ内	右	200	堤防高	積土のう	20人	20戸	1	0.4	美川林業ｾﾝﾀｰ		B
32	錦川	根笠川	岩国市	岩国市	美川町根笠	山ノ内	左	200	堤防高	積土のう					美川林業ｾﾝﾀｰ		B
33	錦川	本郷川	岩国市	岩国市	本郷町波野	波野原	左	250	堤防高	積土のう	9人	4戸	1	0.5	波野集落ｾﾝﾀｰ		B
34	錦川	本郷川	岩国市	岩国市	本郷町波野	波野原	右	250	堤防高	積土のう					波野集落ｾﾝﾀｰ		B
35	錦川	本郷川	岩国市	岩国市	本郷町波野	波野中	左	150	堤防高	積土のう	15人	8戸		0.01	波野集落ｾﾝﾀｰ		B
36	錦川	本郷川	岩国市	岩国市		中山	左	200	堤防高	積土のう	20人	15戸	1	0.4	本郷ふるさと交流館		B
37	錦川	本郷川	岩国市	岩国市		中山	右	500	堤防高	積土のう					本郷ふるさと交流館		B

番号	水系名	河川名	水防管理団体名	位置			左岸右岸	延長(m)	予想される危険	対策水防工法	保全対象区域の現況				避難場所		重要度
				市町	大字等	字					人口	戸数	公共施設	冠水面積(km^2)	第一場所	第二場所	
38	錦川	本郷川	岩国市	岩国市		助光	左 右	500	堤防高	積土のう	13人	10戸	1	0.1	本郷ふるさと交流館		B
39	錦川	宇塚川	岩国市	岩国市	本郷町宇塚	上宇塚	左	150	堤防高	積土のう	5人	3戸	3	0.007	本郷ふるさと交流館		B
40	錦川	宇塚川	岩国市	岩国市	本郷町宇塚	上宇塚	右	150	堤防高	積土のう					本郷ふるさと交流館		B
41	錦川	宇塚川	岩国市	岩国市	本郷町宇塚	下宇塚	左	200	堤防高	積土のう	2人	2戸	3	0.003	本郷ふるさと交流館		B
42	錦川	宇塚川	岩国市	岩国市	本郷町宇塚	下宇塚	右	50	堤防高	積土のう					本郷ふるさと交流館		B
43	錦川	岡之迫川	岩国市	岩国市	本郷町本谷	谷口	左	130	堤防高	積土のう	3人	2戸	3	0.04	本郷ふるさと交流館		B
44	錦川	岡之迫川	岩国市	岩国市	本郷町本谷	谷口	右	130	堤防高	積土のう					本郷ふるさと交流館		B
45	錦川	本谷川	岩国市	岩国市	本郷町本谷	茅原	左	200	堤防高	積土のう	8人	2戸	1	0.04	本郷ふるさと交流館		B
46	錦川	本谷川	岩国市	岩国市	本郷町本谷	茅原	右	200	堤防高	積土のう					本郷ふるさと交流館		B
47	錦川	下畑川	岩国市	岩国市	美和町下畑	仏原	左	600	堤防高	積土のう	15人	5戸	1		阿賀ふれあいｾﾝﾀｰ		B
48	錦川	下畑川	岩国市	岩国市	美和町下畑	仏原	右	300	堤防高	積土のう					阿賀ふれあいｾﾝﾀｰ		B
49	錦川	下畑川	岩国市	岩国市	美和町阿賀	阿賀	左 右	500	堤防高	積土のう	20人	4戸	1	0.3	阿賀ふれあいｾﾝﾀｰ		B
50	錦川	生見川	岩国市	岩国市	美和町秋掛	秋掛	左 右	300	堤防断面	積土のう	50人	20戸		0.4	阿賀ふれあいｾﾝﾀｰ		B
51	錦川	生見川	岩国市	岩国市	美和町秋掛	秋掛	右	300	堤防断面	積土のう					阿賀ふれあいｾﾝﾀｰ		B
52	錦川	生見川	岩国市	岩国市	美和町生見	鷹の巣	左	300	堤防断面	積土のう	45人	22戸	2	0.5	ﾊｰﾓﾆｰみわ	美和農林業者ﾄﾚｰﾆﾝｸﾞｾﾝﾀｰ	B
53	錦川	生見川	岩国市	岩国市	美和町生見	石原	左	400	堤防高	積土のう	50人	16戸	1	0.05	美和小学校		B
54	錦川	生見川	岩国市	岩国市	美和町生見	石原	右	400	堤防高	積土のう					美和小学校		B
55	錦川	渋前川	岩国市	岩国市	美和町田の口	田の口	左	200	堤防断面	積土のう	20人	5戸		0.4	美和西部ふれあいｾﾝﾀｰ		B
56	錦川	渋前川	岩国市	岩国市	美和町渋前	鷹の巣	左	150	堤防断面	積土のう	16人	4戸		0.3	ﾊｰﾓﾆｰみわ	美和農林業者ﾄﾚｰﾆﾝｸﾞｾﾝﾀｰ	B
57	錦川	錦川	岩国市	岩国市	錦町広瀬	広瀬	左	200	堤防断面	積土のう	176人	91戸		0.3	錦中学校		B
58	錦川	府谷川	岩国市	岩国市	錦町府谷	西村	左	150	堤防断面	積土のう	38人	25戸		0.1	府谷集会所		B
59	錦川	府谷川	岩国市	岩国市	錦町府谷	西村	右	150	堤防断面	積土のう					府谷集会所		B
60	錦川	宇佐川	岩国市	岩国市	錦町深川	道念	左	150	堤防断面	積土のう	10人	5戸	1	0.01	深須小学校		B
61	錦川	宇佐川	岩国市	岩国市	錦町深川	小山	左	250	堤防高	積土のう	8人	10戸	1		深須小学校		B
62	錦川	宇佐川	岩国市	岩国市	錦町深川	小山	右	300	堤防高	積土のう	18人	12戸	1		深須小学校		B
63	錦川	宇佐川	岩国市	岩国市	錦町須川	古江	左	200	堤防高	積土のう	11人	8戸			深須小学校		B
64	錦川	宇佐川	岩国市	岩国市	錦町須川	古江	右	300	堤防高	積土のう					深須小学校		B
65	錦川	宇佐川	岩国市	岩国市	錦町宇佐郷	宇佐郷	左	1,000	堤防高	積土のう	110人	66戸		0.004	高根21世紀ｾﾝﾀｰ		B
66	錦川	宇佐川	岩国市	岩国市	錦町宇佐郷	宇佐郷	右	500	堤防高	積土のう					高根21世紀ｾﾝﾀｰ		B
67	錦川	桜木川	岩国市	岩国市	錦町広瀬	須万地	左	50	堤防断面	積土のう	307人	17戸	4	0.4	錦中学校	背後高地	B
68	錦川	桜木川	岩国市	岩国市	錦町広瀬	桜木	左	300	堤防断面	積土のう	195人	111戸	3	0.3	錦中学校		B
69	錦川	桜木川	岩国市	岩国市	錦町広瀬	桜木	右	400	堤防断面	積土のう					錦中学校		B
70	錦川	錦川	岩国市	岩国市	美川町南桑	西椋野	右	100	堤防高	積土のう	31人	25戸	1	0.01	背後高地		A
71	島田川	東川	岩国市	岩国市	周東町川上	上川上	左	120	堤防高	積土のう	80人	26戸	1	0.015	周東中央公民館		B
72	島田川	東川	岩国市	岩国市	周東町獺越	久杉	左	300	堤防高	積土のう むしろ張	80人	20戸	2	0.01	周東川越交流ｾﾝﾀｰ		B

番号	水系名	河川名	水防管理団体名	位置 市町	位置 大字等	位置 字	左右岸	延長(m)	予想される危険	対策水防工法	保全対象区域の現況 人口	保全対象区域の現況 戸数	保全対象区域の現況 公共施設	保全対象区域の現況 冠水面積(km²)	避難場所 第一場所	避難場所 第二場所	重要度
73	島田川	東川	岩国市	岩国市	周東町獺越	久杉	右	100	堤防高	積土のうむしろ張	80人	20戸	2	0.01	周東川越交流ｾﾝﾀｰ		B
74	島田川	島田川	岩国市	岩国市	周東町差川	差川	右	150	堤防高	積土のうむしろ張	40人	10戸	1	0.08	米川公民館		B
75	島田川	別西川	岩国市	岩国市	周東町祖生	別東	左	500	堤防高	積土のう	150人	30戸	1		祖生公民館		B
76	島田川	別西川	岩国市	岩国市	周東町祖生	別東	右	500	堤防高	積土のう					祖生公民館		B
77	島田川	柳井田川	岩国市	岩国市	玖珂町	柳井田	右	100	堤防高	積土のう	100人	25戸		0.04	総合ｾﾝﾀｰ奏		B
78	島田川	笹見川	岩国市	岩国市	玖珂町	野口	右	200	堤防高	積土のう	100人	25戸		0.08	玖珂野口ｺﾐｭﾆﾃｨｾﾝﾀｰ		B
79	島田川	笹見川	岩国市	岩国市	玖珂町	野口上	右	200	堤防高	積土のう	80人	20戸		0.07	玖珂野口ｺﾐｭﾆﾃｨｾﾝﾀｰ		B
80	島田川	長野川	岩国市	岩国市	周東町西長野	上長野	右	100	堤防高	積土のう	40人	10戸		0.04	米川公民館		B
81	島田川	東川	岩国市	岩国市	周東町川上	小畑	左	500	堤防高	積土のう	30人	10戸		0.05	周東中央公民館		B
82	島田川	田尻川	岩国市	岩国市	周東町中山	中山	右	200	堤防高	積土のう	40人	10戸		0.02	中田公民館		B
83	島田川	川上川	岩国市	岩国市	周東町川上	川上	左	100	堤防高	積土のう	40人	10戸		0.01	周東中央公民館		B
84	島田川	島田川	岩国市	岩国市	周東町祖生	末南	左	500	堤防高	積土のう	100人	30戸	2	0.05	祖生公民館		B
85	島田川	島田川	岩国市	岩国市	周東町祖生	末南	右	500	堤防高・堤防断面	積土のう	100人	30戸	2	0.05	祖生公民館		B
86	島田川	島田川	岩国市	岩国市	周東町上久原	上久宗	左	200	堤防高・堤防断面	積土のう	40人	10戸		0.05	周東南総合ｾﾝﾀｰ		B
87	麻里布川	麻里布川	岩国市	岩国市	室の木町、砂山町、麻里布町、立石町		左 右	3,000	堤防高・堤防断面	積土のう	5,500人	2,500戸	8		福祉会館	麻里布小学校	要
88	御庄川	御庄川	岩国市	岩国市	御庄		左 右	2,000	堤防高・堤防断面	積土のう	2,400人	900戸	3		柱野小学校		要
89	通津川	通津川	岩国市	岩国市	通津		右	1,100	堤防高・堤防断面	積土のう	1,500人	700戸	3		つづの里		要
90	島田川	末石川	岩国市	岩国市	周東町西長野	西中村・東中村	左 右	300	堤防高・堤防断面	積土のう	200人	120戸	2		米川公民館	周東体育ｾﾝﾀｰ	要
91	島田川	川上川	岩国市	岩国市	周東町川上	上川上	左 右	500	堤防高・堤防断面	積土のう	110人	50戸	0		周東中央公民館		要
計	91箇所																

イ　柳井土木建築事務所

92	屋代川	屋代川	周防大島町	大島郡周防大島町	西屋代	下里	左	300	堤防断面	積土のう	400人	300戸	3	0.3	旧屋代小学校	大島文化ｾﾝﾀｰ	B
93	屋代川	屋代川	周防大島町	大島郡周防大島町	西屋代	岩神	右	200	堤防断面	積土のう					旧屋代小学校	大島文化ｾﾝﾀｰ	B
94	三蒲川	三蒲川	周防大島町	大島郡周防大島町	西三蒲	国桑	左	300	堤防断面	積土のう	800人	200戸	3	0.18	旧三蒲小学校		A
95	三蒲川	三蒲川	周防大島町	大島郡周防大島町	西三蒲	町長	右	200	堤防断面	積土のう					旧三蒲小学校		B
96	宮川	宮川	周防大島町	大島郡周防大島町	西安下庄	田中	左	300	堤防高	積土のう	120人	30戸		0.07	安下庄中学校	橘総合ｾﾝﾀｰ	B
97	宮川	宮川	周防大島町	大島郡周防大島町	西安下庄		右	300	堤防高	積土のう					安下庄中学校	橘総合ｾﾝﾀｰ	B
98	宮川	古川	周防大島町	大島郡周防大島町	西安下庄	三ツ松西	左	190	堤防断面	積土のう	100人	34戸	4	0.02	安下庄中学校	橘総合ｾﾝﾀｰ	B
99	宮川	古川	周防大島町	大島郡周防大島町	西安下庄	三ツ松	右	180	堤防断面	積土のう					安下庄中学校	橘総合ｾﾝﾀｰ	B
100	山根川	山根川	周防大島町	大島郡周防大島町	日前	横網代	右	30	堤防断面	積土のう	20人	7戸		0.01	日前公民館	日良居出張所	B
101	宮崎川	宮崎川	周防大島町	大島郡周防大島町		御幸松沖、当面	左	400	堤防断面	積土のう	100人	30戸	3	0.04	福祉ｾﾝﾀｰ		B
102	宮崎川	宮崎川	周防大島町	大島郡周防大島町	久賀	江尻浜、東開作上	右	400	堤防断面	積土のう					福祉ｾﾝﾀｰ		B
103	津原川	津原川	周防大島町	大島郡周防大島町	久賀	浜崎、辻屋	左	300	堤防断面	積土のう	200人	65戸	2	0.03	久賀ふるさと館		B
104	津原川	津原川	周防大島町	大島郡周防大島町	久賀	御幸松沖、古房下	右	300	堤防断面	積土のう					久賀ふるさと館		B

番号	水系名	河川名	水防管理団体名	位置			左右岸	延長(m)
				市町	大字等	字		
105	屋代川	一本松川	周防大島町	大島郡周防大島町	小松	北二	右	100
106	屋代川	一本松川	周防大島町	大島郡周防大島町	西屋代	浄円	左	100
107	屋代川	一本松川	周防大島町	大島郡周防大島町	西屋代	森藤	右	100
108	柳井川	柳井川	柳井市	柳井市	柳井	落合	右	200
109	田布施川	人数川	柳井市	柳井市	余田	今出	左	150
110	田布施川	人数川	柳井市	柳井市	余田	今出	右	300
111	田布施川	灸川	柳井市	柳井市	余田	蓮台寺	左	1,600
112	田布施川	灸川	柳井市	柳井市	余田	蓮台寺	右	1,600
113	片野川	片野川	柳井市	柳井市	柳井	片野	右	700
114	土穂石川	土穂石川	柳井市	柳井市	柳井	土穂石	左	200
115	土穂石川	土穂石川	柳井市	柳井市	柳井	土穂石	右	200
116	石神川	石神川	柳井市	柳井市	大畠	大久保	左	50
117	石神川	石神川	柳井市	柳井市	大畠	大久保	右	50
118	荒木川	荒木川	平生町	熊毛郡平生町	佐賀	荒木	左	140
119	荒木川	荒木川	平生町	熊毛郡平生町	佐賀	岩田	右	140
120	田布施川	人数川	田布施町	熊毛郡田布施町	大波野	板井田、人数	左	300
121	田布施川	人数川	田布施町	熊毛郡田布施町	大波野	板井田、人数	右	300
122	田布施川	灸川	田布施町	熊毛郡田布施町	大波野	国兼	左	2,000
123	田布施川	灸川	田布施町	熊毛郡田布施町	下田布施	川尻	右	3,700
124	田布施川	灸川	田布施町	熊毛郡田布施町	大波野	下正下給	右	3,700
125	田布施川	灸川	田布施町	熊毛郡田布施町	下田布施	下シガラ	右	3,700
126	田布施川	国木川	田布施町	熊毛郡田布施町	上田布施	水落	左	1,600
127	田布施川	国木川	田布施町	熊毛郡田布施町	上田布施	尾崎	右	1,600
128	田布施川	田布施川	田布施町	熊毛郡田布施町	宿井	尾尻	右	15,080
129	桜川	桜川	田布施町	熊毛郡田布施町	別府	上片懸	左	2,600
130	田布施川	新堀川	田布施町	熊毛郡田布施町	下田布施	北大潟	左	1,000
131	大内川	大内川	平生町	熊毛郡平生町	平生村	高須	左	1,500
132	大内川	大内川	平生町	熊毛郡平生町	平生村	横土手	右	1,500
133	大井川	大井川	平生町	熊毛郡平生町	大野南	中村	左	1,000
134	大井川	大井川	平生町	熊毛郡平生町	大野南	中村	右	1,000
135	大井川	神領川	平生町	熊毛郡平生町	大野南	神領	左	200
136	大井川	神領川	平生町	熊毛郡平生町	大野南	神領	右	200
137	田布施川	灸川	平生町	熊毛郡平生町	堅ヶ浜	新開	左	1,300
計	46箇所							

予想される危険	対策水防工法	保全対象区域の現況				避難場所		重要度
		人口	戸数	公共施設	冠水面積(km^2)	第一場所	第二場所	
堤防断面	積土のう	16人	5戸	1	0.01	大島庁舎		B
堤防断面	積土のう	20人	6戸		0.02	得蔵寺		B
堤防断面	積土のう					得蔵寺		B
堤防高	積土のう	40人	10戸	1	0.5	ｱｸｱﾋﾙやない		B
堤防高	むしろ張			2	0.2	余田小学校 余田公民館		B
堤防高	むしろ張			2	0.2	余田小学校 余田公民館		B
堤防高・堤防断面	積土のう	63人	18戸		0.3	余田小学校 余田公民館		B
堤防高・堤防断面	積土のう					余田小学校 余田公民館		B
堤防高・堤防断面	積土のう	3,000人	1,000戸	10	0.5	柳井市文化福祉会館	柳井小学校	B
堤防高	積土のう	630人	180戸	1	0.3	新庄小学校		B
堤防高	積土のう	630人	180戸	1	0.3	新庄小学校		B
深掘れ	積土のう	7人	2戸		0.03	大畠中学校	大畠公民館	B
深掘れ	積土のう					大畠中学校	大畠公民館	B
堤防高	積土のう	91人	75戸		0.03	佐賀地域交流ｾﾝﾀｰ	佐賀小学校	A
堤防高	積土のう	91人	75戸		0.03	佐賀地域交流ｾﾝﾀｰ	佐賀小学校	A
堤防高・決壊跡	積土のう	18人	5戸		0.03	柳井市役所余田出張所	余田小学校	B
堤防高	積土のう					柳井市役所余田出張所	余田小学校	B
堤防高	積土のう	100人	32戸		1.16	大波野中央会館		B
堤防高	積土のう					東田布施小学校		A
堤防高	積土のう	40人	16戸		0.5	東田布施小学校		B
堤防高	積土のう	2人	1戸		0.2	東田布施小学校		B
堤防高	積土のう	21人	6戸		0.02	西田布施公民館		B
堤防高	積土のう					西田布施公民館		B
堤防高	積土のう	30人	14戸	1	0.5	城南小学校		B
堤防高	積土のう	10人	4戸		0.06	田布施南防災ｾﾝﾀｰ		B
堤防高	積土のう	100人	31戸		0.7	田布施中学校		B
堤防高	積土のう	80人	20戸	3	0.05	宇佐木地域交流ｾﾝﾀｰ	平生町体育館	A
堤防高	積土のう					平生まち･むら地域交流ｾﾝﾀｰ	平生町体育館	A
堤防高・堤防断面	積土のう	600人	150戸	2	0.4	大野地域交流ｾﾝﾀｰ	平生町体育館	B
堤防高	積土のう					大野地域交流ｾﾝﾀｰ	平生町体育館	B
堤防高	積土のう	615人	170戸	2	0.07	大野地域交流ｾﾝﾀｰ	平生町体育館	B
堤防高	積土のう					大野地域交流ｾﾝﾀｰ	平生町体育館	B
堤防高・堤防断面	積土のう	45人	15戸	1	0.26	堅ヶ浜地域交流ｾﾝﾀｰ	平生町体育館	A

番号	水系名	河川名	水防管理団体名	位置 市町	位置 大字等	位置 字	左岸右岸	延長(m)	予想される危険	対策水防工法	保全対象区域の現況 人口	保全対象区域の現況 戸数	保全対象区域の現況 公共施設	保全対象区域の現況 冠水面積(km²)	避難場所 第一場所	避難場所 第二場所	重要度
ウ　周南土木建築事務所																	
138	田布施川	田布施川	光市	光市	三輪	共和千東	左	400	堤防高	積土のう	43人	10戸	1	0.3	三輪小学校		B
139	田布施川	田布施川	光市	光市	三輪	共和千東	右	400	堤防高	積土のう					三輪小学校		B
140	田布施川	田布施川	光市	光市	塩田	助石周地	左	500	堤防高	積土のう	25人	4戸	1	0.3	大和中学校		B
141	田布施川	田布施川	光市	光市	塩田	助石周地	右	500	堤防高	積土のう					大和中学校		B
142	田布施川	田布施川	光市	光市	塩田	十王	左	200	堤防高	積土のう	15人	3戸	3	0.2	塩田小学校		B
143	田布施川	田布施川	光市	光市	塩田	十王	右	200	堤防高	積土のう					塩田小学校		B
144	島田川	溝呂井川	光市	光市	岩田	末常	左	300	堤防高	積土のう	25人	6戸		0.1	岩田小学校		B
145	島田川	溝呂井川	光市	光市	岩田	末常	右	300	堤防高	積土のう					岩田小学校		B
146	島田川	溝呂井川	光市	光市	岩田	下岩田	左	100	堤防高	積土のう	51人	10戸		0.06	岩田小学校		B
147	島田川	溝呂井川	光市	光市	岩田	下岩田	右	100	堤防高	積土のう					岩田小学校		B
148	島田川	東荷川	光市	光市	東荷	黒杭	左	1,400	堤防高	積土のう	28人	7戸		0.17	東荷小学校		B
149	島田川	東荷川	光市	光市	東荷	黒杭	右	1,400	堤防高	積土のう					東荷小学校		B
150	田布施川	貞延川	光市	光市	三輪	千福貞延	左	300	堤防高	積土のう	45人	15戸	1	0.04	三輪小学校		B
151	田布施川	貞延川	光市	光市	三輪	千福貞延	右	300	堤防高	積土のう					三輪小学校		B
152	夜市川	夜市川	周南市	周南市	戸田	橋本	右	500	堤防高	積土のう	50人	12戸		0.05	戸田市民センター	戸田小学校	B
153	夜市川	夜市川	周南市	周南市	戸田	市東佐畑	左	1,800	堤防高	積土のう	40人	10戸		0.54	戸田市民センター	戸田小学校	B
154	夜市川	夜市川	周南市	周南市	戸田	市東佐畑	右	500	堤防高	積土のう	40人	10戸		0.14	戸田市民センター	戸田小学校	B
155	夜市川	夜市川	周南市	周南市	夜市	中村	左	1,200	堤防高	積土のう	40人	10戸		0.24	夜市市民センター	夜市小学校	B
156	夜市川	夜市川	周南市	周南市	夜市	的場	左	700	堤防高	積土のう	60人	15戸		0.14	夜市市民センター	夜市小学校	B
157	夜市川	夜市川	周南市	周南市	夜市	潮	左	100	堤防高	積土のう	40人	10戸		0.14	夜市市民センター	夜市小学校	B
158	夜市川	夜市川	周南市	周南市	羽島1・2・3丁目		右	100	堤防高	積土のう	513人	196戸	3	0.42	福川南小学校		B
159	夜市川	夜市川	周南市	周南市		御姫町外	左	800	堤防高	積土のう	645人	244戸		0.02	福川小学校		B
160	夜市川	的場川	周南市	周南市	夜市	的場	左	800	堤防高	積土のう	50人	15戸		0.24	夜市市民センター	夜市小学校	B
161	夜市川	的場川	周南市	周南市	夜市	的場	右	600	堤防高	積土のう	120人	30戸		0.16	夜市市民センター	夜市小学校	B
162	佐波川	島地川	周南市	周南市	米光	平木	左	400	堤防高	積土のう	32人	11戸	1	0.25	平木集会所		B
163	佐波川	島地川	周南市	周南市	米光	米光	右	1,100	堤防高	積土のう	377人	154戸	1	0.16	和田老人憩いの家・老人作業所	和田市民センター	B
164	佐波川	島地川	周南市	周南市	和田	梶尾	右	100	堤防高	積土のう	47人	16戸	2	0.02	和田市民センター		B
165	錦川	錦川	周南市	周南市	鹿野中	柏原	左	500	堤防高	積土のう	56人	13戸	1	0.15	ｺｱﾌﾟﾗｻﾞかの	鹿野総合支所	B
166	錦川	錦川	周南市	周南市	鹿野中	中津	左	500	堤防高	積土のう	20人	4戸		0.05	鹿野総合支所		B
167	錦川	錦川	周南市	周南市	鹿野中	中津	右	500	堤防高	積土のう	4人	1戸		0.01	鹿野総合支所		B
168	錦川	錦川	周南市	周南市	鹿野下	大町	左	200	堤防高	積土のう				0.01	ｺｱﾌﾟﾗｻﾞかの		B
169	錦川	錦川	周南市	周南市	大潮	大平	左	200	堤防高	積土のう	7人	2戸		0.02	鹿野総合支所	大潮田舎の店	B
170	錦川	渋川	周南市	周南市	鹿野上	柿木原	左	1,500	堤防高	積土のう	38人	10戸		0.02	鹿野総合支所	ｺｱﾌﾟﾗｻﾞかの	B
171	末武川	末武川	下松市	下松市	末武上	東樋口	右	120	堤防高	積土のう	16人	4戸	1	0.003	花岡公民館	花岡小学校	A
172	末武川	末武川	下松市	下松市	末武上	遊丁	左	30	堤防断面	積土のう	20人	5戸	1	0.003	花岡公民館	花岡小学校	A
173	切戸川	切戸川	下松市	下松市	河内	畠田	左	400	堤防高	積土のう	30人	8戸	1	0.02	ｽﾎﾟｰﾂ公園体育館		A
174	切戸川	切戸川	下松市	下松市	河内	田中	左	650	堤防高	積土のう	100人	30戸	1	0.028	ｽﾎﾟｰﾂ公園体育館		A
175	切戸川	切戸川	下松市	下松市	河内	大河内	右	100	堤防高	積土のう	42人	18戸		0.008	ｽﾎﾟｰﾂ公園体育館		A
176	切戸川	切戸川	下松市	下松市	河内	中戸原	右	100	堤防高	積土のう	20人	4戸	1	0.003	ｽﾎﾟｰﾂ公園体育館		A

番号	水系名	河川名	水防管理団体名	位置 市町	位置 大字等	位置 字	左右岸	延長(m)	予想される危険	対策水防工法	保全対象区域の現況 人口	保全対象区域の現況 戸数	保全対象区域の現況 公共施設	保全対象区域の現況 冠水面積(km^2)	避難場所 第一場所	避難場所 第二場所	重要度
177	切戸川	切戸川	下松市	下松市	西柳一丁目		右	100	堤防高	積土のう	380人	95戸	1	0.05	市民体育館	末武中学校	A
178	切戸川	切戸川	下松市	下松市	山田	山田上	右	100	堤防断面	積土のう	15人	4戸		0.015	久保公民館	東陽小学校	A
179	切戸川	切戸川	下松市	下松市	山田	山田下	右	100	堤防断面	積土のう	12人	3戸		0.013	久保公民館	東陽小学校	A
180	切戸川	切戸川	下松市	下松市	桜町一丁目		右	110	堤防高	積土のう	28人	7戸	1	0.007	市民体育館	末武中学校	A
181	玉鶴川	玉鶴川	下松市	下松市	せせらぎ町一丁目		右	110	堤防断面	積土のう	120人	30戸	1	0.05	文化会館	下松工業高等学校	A
182	末武川	坂本川	下松市	下松市	末武下	和田	左	110	堤防高	積土のう	32人	8戸	1	0.006	中村総合福祉ｾﾝﾀｰ	中村小学校	A
183	末武川	坂本川	下松市	下松市	末武下	和田	左	160	堤防高	積土のう	108人	27戸	1	0.011	中村総合福祉ｾﾝﾀｰ	中村小学校	A
184	富田川	富田川	周南市	周南市	川崎2丁目		左	300	堤防高	積土のう	786人	320戸		0.08	富田中学校	新南陽高等学校	A
185	富田川	富田川	周南市	周南市	政所4丁目,土井2丁目,川崎1丁目		右	300	堤防高	積土のう	781人	271戸		0.13	富田中学校	新南陽高等学校	A
186	富田川	富田川	周南市	周南市	道源町、三笹町		右	300	堤防断面	積土のう	478人	201戸		0.21	富田中学校	新南陽高等学校	A
187	富田川	富田川	周南市	周南市	上村	南野	右	200	堤防高	積土のう	80人	20戸		0.5	菊川市民センター	菊川小学校	B
188	富田川	富田川	周南市	周南市	下上	横矢	右	600	堤防高	積土のう	80人	20戸		0.8	菊川市民センター	菊川小学校	B
189	富田川	神代川	周南市	周南市	土井1丁目		左	400	堤防断面	積土のう	459人	155戸		0.09	富田中学校	ほのぼの会館	A
190	富田川	神代川	周南市	周南市	土井2丁目		右	400	堤防断面	積土のう					富田中学校	ほのぼの会館	A
191	島田川	島田川	光市	光市	小周防,立野,島田		左	7,000	堤防高	積土のう	300人	80戸		1.8	周防ｺﾐｭﾆﾃｨｾﾝﾀｰ、周防小学校、中島田ｺﾐｭﾆﾃｨｾﾝﾀｰ	島田中学校	A
192	島田川	島田川	光市	光市	小周防,立野,三井		右	7,000	堤防高	積土のう					三井小学校、周防の森ﾛｯｼﾞ	周防ｺﾐｭﾆﾃｨｾﾝﾀｰ	B
193	島田川	島田川	周南市	周南市	小松原	筏場	左	800	堤防断面	積土のう	100人	25戸		0.16	三丘小学校	東善寺やすらぎの里	A
194	島田川	島田川	周南市	周南市	小松原	筏場	右	800	堤防断面	積土のう					三丘小学校	東善寺やすらぎの里	A
195	島田川	島田川	周南市	周南市	小松原	阿下	左	800	堤防断面	積土のう	72人	18戸		0.16	熊毛北高等学校	ゆめﾌﾟﾗｻﾞ熊毛	A
196	島田川	島田川	周南市	周南市	小松原	阿下	右	800	堤防断面	積土のう					熊毛北高等学校	ゆめﾌﾟﾗｻﾞ熊毛	A
197	島田川	島田川	周南市	周南市	小松原	阿下～土手	左	2,100	堤防断面	積土のう	34人	16戸		0.5	熊毛北高等学校	ゆめﾌﾟﾗｻﾞ熊毛	A
198	島田川	島田川	周南市	周南市	小松原	阿下～土手	右		堤防断面	積土のう					熊毛北高等学校	ゆめﾌﾟﾗｻﾞ熊毛	A
199	島田川	島田川	周南市	周南市	小松原	荒瀬	左	800	堤防断面	積土のう	27人	14戸		0.14	三丘小学校	東善寺やすらぎの里	A
200	島田川	島田川	周南市	周南市	小松原	荒瀬	右		堤防断面	積土のう					三丘小学校	東善寺やすらぎの里	A
201	島田川	石光川	周南市	周南市	小松原	石光下	左	200	堤防断面	積土のう	65人	23戸		0.02	熊毛北高等学校		A
202	島田川	中村川	周南市	周南市	呼坂	宮河内、砥石ヶ本	左	1,300	堤防高	積土のう	130人	50戸		0.5	勝間市民センター		B
203	島田川	中村川	周南市	周南市	呼坂	宮河内、砥石ヶ本	右	1,300	堤防高	積土のう	130人	50戸		0.5	勝間市民センター		B
204	島田川	中村川	周南市	周南市	奥関屋～呼坂	奥関屋～下地方	左	2,000	堤防高	積土のう	210人	65戸		0.3	ゆめﾌﾟﾗｻﾞ熊毛		B
205	島田川	中村川	周南市	周南市	奥関屋～呼坂	奥関屋～下地方	右	2,000	堤防高	積土のう	210人	65戸		0.3	ゆめﾌﾟﾗｻﾞ熊毛		B

番号	水系名	河川名	水防管理団体名	位置 市町	位置 大字等	位置 字	左右岸	延長(m)	予想される危険	対策水防工法	保全対象区域の現況 人口	保全対象区域の現況 戸数	保全対象区域の現況 公共施設	保全対象区域の現況 冠水面積(km²)	避難場所 第一場所	避難場所 第二場所	重要度
206	島田川	東荷川	光市	光市	立野	宮河内	左	1,000	堤防断面	積土のう	60人	15戸		0.13	周防ｺﾐｭﾆﾃｨｾﾝﾀｰ	周防小学校	B
207	島田川	東荷川	光市	光市	立野	宮河内	右	1,000	堤防断面	積土のう					周防ｺﾐｭﾆﾃｨｾﾝﾀｰ	周防小学校	A
208	島田川	中村川	光市	光市	小周防	殿山	左	300	堤防断面	積土のう	60人	15戸		0.03	周防ｺﾐｭﾆﾃｨｾﾝﾀｰ、周防の森ﾛｯｼﾞ	周防小学校	B
209	島田川	中村川	光市	光市	小周防	殿山	右	300	堤防断面	積土のう					周防ｺﾐｭﾆﾃｨｾﾝﾀｰ、周防の森ﾛｯｼﾞ	周防小学校	B
210	島田川	中村川	周南市	周南市	中村	勝間中村	左	1,200	堤防断面	積土のう	120人	30戸		0.18	勝間小学校	勝間市民センター	B
211	島田川	中村川	周南市	周南市	中村	勝間中村	右	1,200	堤防断面	積土のう					勝間小学校	勝間市民センター	B
212	島田川	中村川	周南市	周南市	呼坂～安田	西町～宮河内	右	900	堤防断面	積土のう	120人	30戸		0.16	熊毛武道館	ゆめﾌﾟﾗｻﾞ熊毛	B
213	島田川	中村川	周南市	周南市	呼坂～安田	西町～宮河内	左	900	堤防断面	積土のう	100人	25戸		0.16	熊毛武道館	ゆめﾌﾟﾗｻﾞ熊毛	B
214	島田川	東善寺川	周南市	周南市	小松原	東善寺下	左	150	堤防断面	積土のう	140人	35戸		0.1	三丘小学校	東善寺やすらぎの里	B
215	島田川	東善寺川	周南市	周南市	小松原	東善寺下	右	200	堤防断面	積土のう					三丘小学校	東善寺やすらぎの里	B
216	島田川	石光川	周南市	周南市	小松原	中清尾、下清尾	左	500	堤防断面	積土のう	40人	10戸		0.07	高水小学校	高水市民センター	B
217	島田川	石光川	周南市	周南市	小松原	下清尾	左	1,400	堤防断面	積土のう	200人	50戸		0.38	高水小学校	高水市民センター	B
218	島田川	石光川	周南市	周南市	小松原	下清尾	右	1,900	堤防断面	積土のう					高水小学校	高水市民センター	B
219	島田川	笠野川	周南市	周南市	大河内	岡垣内～絵下尻	右	800	堤防断面	積土のう	60人	15戸		0.3	大河内小学校	大河内市民センター	B
220	光井川	光井川	光市	光市	光井4丁目		左	750	堤防断面	積土のう	85人	20戸		0.06	光井ｺﾐｭﾆﾃｨｾﾝﾀｰ	光井小学校	B
221	光井川	光井川	光市	光市	光井4丁目		右	720	堤防断面	積土のう					光井ｺﾐｭﾆﾃｨｾﾝﾀｰ	光井小学校	B
222	西の河原川	西の河原川	光市	光市	中村町,浅江3,5,7丁目		左	1,500	堤防高	積土のう	900人	250戸		0.41	浅江ｺﾐｭﾆﾃｨｾﾝﾀｰ	浅江小学校	A
223	西の河原川	西の河原川	光市	光市	中村町,虹ヶ浜1,2丁目		右	1,500	堤防高	積土のう					浅江ｺﾐｭﾆﾃｨｾﾝﾀｰ	浅江小学校	A
224	東川	東川	周南市	周南市		東辻町、二ノ井手	左	100	堤防断面	積土のう	100人	30戸		0.09	岐山市民センター	岐山小学校	B
225	東川	東川	周南市	周南市		東辻町、二ノ井手	右	200	堤防断面	積土のう					岐山市民センター	岐山小学校	B
226	西光寺川	西光寺川	周南市	周南市	久米	秋本	左	250	堤防高	積土のう	800人	200戸		0.4	久米市民センター	久米小学校	A
227	西光寺川	西光寺川	周南市	周南市	久米	秋本	右	250	堤防高	積土のう					久米市民センター	久米小学校	A
228	西光寺川	西光寺川	周南市	周南市	久米	蔵光	左	2,200	堤防高	積土のう	400人	100戸		0.3	平井集会所	太華中学校	B
229	西光寺川	西光寺川	周南市	周南市	久米	蔵光	右	2,200	堤防高	積土のう					平井集会所	太華中学校	B
230	錦川	錦川	周南市	周南市	須万	下市	左	1,000	堤防高	積土のう	200人	70戸	2	0.15	須磨小学校	須金市民ｾﾝﾀｰ	B
231	錦川	錦川	周南市	周南市	須万	下市	右	1,000	堤防高	積土のう					須磨小学校	須金市民ｾﾝﾀｰ	B
計	94箇所																

エ　防府土木建築事務所

232	佐波川	十七谷川	防府市	防府市	奈美	鈴屋	左	1,000	堤防断面	積土のう	100人	20戸		0.5	小野小学校	防府ｻｲｸﾘﾝｸﾞﾀｰﾐﾅﾙ	B
233	佐波川	十七谷川	防府市	防府市	奈美	鈴屋	右	1,000	堤防断面	積土のう	100人	20戸		0.9	小野小学校	防府ｻｲｸﾘﾝｸﾞﾀｰﾐﾅﾙ	B
234	佐波川	剣川	防府市	防府市	下右田	高井	左	1,700	堤防断面	積土のう	1,431人	357戸	2	0.9	右田小学校	右田中学校	B
235	佐波川	剣川	防府市	防府市	下右田	高井	右	300	堤防断面	積土のう					右田小学校	右田中学校	B

番号	水系名	河川名	水防管理団体名	位置 市町	位置 大字等	位置 字	左右岸	延長(m)	予想される危険	対策水防工法	保全対象区域の現況 人口	保全対象区域の現況 戸数	保全対象区域の現況 公共施設	保全対象区域の現況 冠水面積(km²)	避難場所 第一場所	避難場所 第二場所	重要度
236	佐波川	横曽根川	防府市	防府市	切畑～台道	西山～岩淵	右	2,500	堤防断面	積土のう	358人	106戸	1	0.9	大道中学校	大道公民館	B
237	佐波川	横曽根川	防府市	防府市	切畑～台道	西山～岩淵	左	2,500	堤防断面	積土のう					大道小学校	大道公民館	B
238	佐波川	坂本川	防府市	防府市	真尾	松尾	左	600	堤防断面	積土のう	64人	20戸		0.06	防府ｻｲｸﾘﾝｸﾞﾀｰﾐﾅﾙ		B
239	佐波川	坂本川	防府市	防府市	真尾	松尾	右	600	堤防断面	積土のう					防府ｻｲｸﾘﾝｸﾞﾀｰﾐﾅﾙ		B
240	佐波川	普明寺川	防府市	防府市	真尾	真尾	左	1,220	堤防断面	積土のう	325人	81戸		1.2	防府ｻｲｸﾘﾝｸﾞﾀｰﾐﾅﾙ		B
241	佐波川	普明寺川	防府市	防府市	真尾	真尾	右	1,220	堤防断面	積土のう					防府ｻｲｸﾘﾝｸﾞﾀｰﾐﾅﾙ		B
242	佐波川	久兼川	防府市	防府市	久兼	久兼	左	3,140	堤防高	積土のう	130人	60戸		0.4	防府ｻｲｸﾘﾝｸﾞﾀｰﾐﾅﾙ		B
243	佐波川	久兼川	防府市	防府市	久兼	久兼	右	3,140	堤防高	積土のう					防府ｻｲｸﾘﾝｸﾞﾀｰﾐﾅﾙ		B
244	佐波川	真尾川	防府市	防府市	真尾	一の瀬	左	2,400	堤防高	積土のう	320人	80戸		0.1	防府ｻｲｸﾘﾝｸﾞﾀｰﾐﾅﾙ		B
245	佐波川	真尾川	防府市	防府市	真尾	一の瀬	右	2,400	堤防高	積土のう					防府ｻｲｸﾘﾝｸﾞﾀｰﾐﾅﾙ		B
246	佐波川	甲久保川	防府市	防府市	佐野	若宮	左	300	堤防高	積土のう	80人	20戸	3	0.2	玉祖小学校	玉祖福祉ｾﾝﾀｰ	B
247	佐波川	甲久保川	防府市	防府市	佐野	若宮	右	300	堤防高	積土のう					玉祖小学校	玉祖福祉ｾﾝﾀｰ	B
248	柳川	柳川	防府市	防府市	牟礼	牟礼	左	1,200	堤防断面	積土のう	1,200人	300戸	3	0.1	牟礼小学校	牟礼南小学校	B
249	柳川	柳川	防府市	防府市	牟礼	牟礼	右	1,200	堤防断面	積土のう					牟礼小学校	牟礼南小学校	B
250	馬刀川	馬刀川	防府市	防府市	今宿	今宿	左	600	堤防断面	積土のう	2,600人	1,200戸		0.6	国府中学校	牟礼南小学校	B
251	馬刀川	馬刀川	防府市	防府市	今宿	今宿	右	600	堤防断面	積土のう					国府中学校	牟礼南小学校	B
252	新川	新川	防府市	防府市	富海	朝日、戸田山	左	2,700	堤防断面	積土のう	350人	75戸		0.3	富海小学校	富海公民館	B
253	新川	新川	防府市	防府市	富海	朝日、戸田山	右	2,700	堤防断面	積土のう					富海小学校	富海公民館	B
計	22箇所																

オ　防府土木建築事務所山口支所

254	佐波川	佐波川	山口市	山口市	徳地	才契	右	500	堤防断面	積土のう	67人	15戸					B
255	佐波川	佐波川	山口市	山口市	徳地	柚木	左	700	堤防断面	積土のう	116人	30戸	2	0.3	徳地地域交流ｾﾝﾀｰ柚野分館	柚野木小学校体育館	B
256	佐波川	島地川	山口市	山口市	徳地	上市	左	100	堤防断面	積土のう	633人	183戸			徳地地域交流ｾﾝﾀｰ島地分館		B
257	佐波川	島地川	山口市	山口市	徳地	島地	右	700	堤防断面	積土のう	360人	85戸	1	0.4	徳地地域交流ｾﾝﾀｰ島地分館		B
258	佐波川	三谷川	山口市	山口市	徳地	神原	左	700	堤防断面	積土のう	220人	55戸		0.2	徳地地域交流ｾﾝﾀｰ八坂分館		B
259	佐波川	二ノ宮川	山口市	山口市	徳地	二の宮	左	500	堤防断面	積土のう	100人	20戸	1	0.1	徳地地域交流ｾﾝﾀｰ		B
260	椹野川	椹野川	山口市	山口市	名田島	後西	左	2,800	堤防断面	杭打、積土嚢	870人	230戸	1	3	名田島地域交流ｾﾝﾀｰ		A
261	椹野川	椹野川	山口市	山口市	嘉川	干見折	右	1,200	堤防断面	杭打、積土嚢	30人	10戸	1	1	嘉川地域交流ｾﾝﾀｰ	嘉川小学校体育館	A
262	椹野川	九田川	山口市	山口市	平井	台	右	800	堤防断面	杭打、積土嚢	800人	250戸	1	0.2	平川地域交流ｾﾝﾀｰ	平川小学校体育館	A
263	椹野川	木崎川	山口市	山口市	吉敷	佐畑	右	500	堤防高	積土のう	1,000人	300戸	2	5	吉敷地域交流ｾﾝﾀｰ	良城小学校体育館	B
264	椹野川	木崎川	山口市	山口市	吉敷	佐畑	左	500	堤防高	積土のう	1,000人	300戸	2	5	吉敷地域交流ｾﾝﾀｰ	良城小学校体育館	B

番号	水系名	河川名	水防管理団体名	位置			左右岸	延長(m)
				市町	大字等	字		
265	椹野川	吉敷川	山口市	山口市	矢原	下湯田	左	1,600
266	椹野川	吉敷川	山口市	山口市	矢原	下湯田	右	1,600
267	椹野川	錦川	山口市	山口市	白石		左	500
268	椹野川	油川	山口市	山口市	大殿		左	650
269	椹野川	油川	山口市	山口市	大殿		右	650
270	椹野川	仁保川	山口市	山口市	大内	御堀	左	500
271	椹野川	仁保川	山口市	山口市	大内	御堀	右	500
272	椹野川	仁保川	山口市	山口市	大内	矢田	左	200
273	椹野川	仁保川	山口市	山口市	仁保上郷	大畠	左	500
274	椹野川	仁保川	山口市	山口市	仁保上郷	大畠	右	800
275	椹野川	仁保川	山口市	山口市	仁保下郷	八王子	右	500
276	椹野川	浅地川	山口市	山口市	仁保下郷	仁保市	左	1,000
277	椹野川	浅地川	山口市	山口市	仁保下郷	仁保市	右	600
278	椹野川	干見折川	山口市	山口市	嘉川	赤坂	左	1,400
279	椹野川	干見折川	山口市	山口市	嘉川	稽古屋	右	1,400
280	南若川	南若川	山口市	山口市	鋳銭司	四辻	左	1,500
281	南若川	南若川	山口市	山口市	鋳銭司	四辻	右	1,500
282	南若川	南若川	山口市	山口市	陶	潟上	左	400
283	南若川	南若川	山口市	山口市	陶	潟上	右	700
284	南若川	金毛川	山口市	山口市	鋳銭司	四辻	右	700
285	南若川	金毛川	山口市	山口市	鋳銭司	四辻	左	700
286	長沢川	長沢川	山口市	山口市	秋穂二島	仁光寺	右	300
287	長沢川	長沢川	山口市	山口市	秋穂二島	東浜沖ノ切	左	300
288	長沢川	長沢川	山口市	山口市	秋穂二島	寺道	右	2,000
289	幸之江川	今津川	山口市	山口市	江崎	東今津	左	300
290	幸之江川	今津川	山口市	山口市	深溝	北ノ江東	右	300
291	椹野川	椹野川	山口市	山口市	小郡	三軒屋	右	1,000

予想される危険	対策水防工法	保全対象区域の現況				避難場所		重要度
		人口	戸数	公共施設	冠水面積(km^2)	第一場所	第二場所	
堤防断面	杭打、積土嚢	900人	260戸	1	0.3	大歳地域交流ｾﾝﾀｰ		B
堤防断面	杭打、積土嚢					大歳地域交流ｾﾝﾀｰ		B
堤防高	積土のう	800人	150戸	1	0.2	白石地域交流ｾﾝﾀｰ	白石小学校体育館	A
堤防高	積土のう	1,000人	300戸		2	大殿地域交流ｾﾝﾀｰ	大殿小学校体育館	要
堤防高	積土のう					大殿地域交流ｾﾝﾀｰ	大殿小学校体育館	要
堤防断面	杭打、積土嚢	400人	110戸	2	0.3	大内地域交流ｾﾝﾀｰ	大内小学校体育館	A
堤防断面	杭打、積土嚢					大内地域交流ｾﾝﾀｰ	大内小学校体育館	A
堤防断面	杭打、積土嚢	250人	70戸		0.1	大内地域交流ｾﾝﾀｰ	大内小学校体育館	A
堤防断面	杭打、積土嚢	100人	30戸		3	仁保地域交流ｾﾝﾀｰ	仁保小学校体育館	B
堤防断面	杭打、積土嚢					仁保地域交流ｾﾝﾀｰ	仁保小学校体育館	B
堤防断面	杭打、積土嚢	100人	30戸		0.5	仁保地域交流ｾﾝﾀｰ	仁保小学校体育館	B
堤防断面	杭打、積土嚢	200人	50戸	1	1	仁保地域交流ｾﾝﾀｰ	仁保小学校体育館	B
堤防断面	杭打、積土嚢					仁保地域交流ｾﾝﾀｰ	仁保小学校体育館	B
堤防断面	杭打、積土嚢	150人	50戸	2	0.2	嘉川地域交流ｾﾝﾀｰ	嘉川小学校体育館	A
堤防断面	杭打、積土嚢					嘉川地域交流ｾﾝﾀｰ	嘉川小学校体育館	A
堤防高	積土のう	150人	40戸		3.3	鋳銭司地域交流ｾﾝﾀｰ	鋳銭司小学校体育館	B
堤防高	積土のう					鋳銭司地域交流ｾﾝﾀｰ	鋳銭司小学校体育館	B
堤防高	積土のう	80人	20戸		0.4	陶地域交流ｾﾝﾀｰ	陶小学校体育館	A
堤防高	積土のう					陶地域交流ｾﾝﾀｰ	陶小学校体育館	A
堤防断面	杭打、積土嚢	250人	80戸	1	1	鋳銭司地域交流ｾﾝﾀｰ	鋳銭司小学校体育館	A
堤防断面	杭打、積土嚢					鋳銭司地域交流ｾﾝﾀｰ	鋳銭司小学校体育館	A
堤防断面	杭打、積土嚢	150人	35戸	1	1	二島地域交流ｾﾝﾀｰ	二島小学校体育館	B
堤防断面	杭打、積土嚢	410人	110戸	1	1.2	二島地域交流ｾﾝﾀｰ	二島小学校体育館	B
堤防断面	杭打、積土嚢					二島地域交流ｾﾝﾀｰ	二島小学校体育館	B
堤防断面	杭打、積土嚢	150人	40戸	1	3	嘉川地域交流ｾﾝﾀｰ	興進小学校体育館	要
堤防断面	杭打、積土嚢					嘉川地域交流ｾﾝﾀｰ	興進小学校体育館	要
堤防断面	積土のう	2,700人	771戸	4	2	小郡地域交流ｾﾝﾀｰ	小郡保健福祉ｾﾝﾀｰ	A

番号	水系名	河川名	水防管理団体名	位置			左右岸	延長(m)
				市町	大字等	字		
292	椹野川	椹野川	山口市	山口市	小郡	新町	左	400
293	椹野川	椹野川	山口市	山口市	小郡	新町	右	500
294	長沢川	長沢川	山口市	山口市	秋穂	黒潟北	左	1,700
295	長沢川	天田川	山口市	山口市	秋穂	天田	左	700
296	長沢川	天田川	山口市	山口市	秋穂	天田	右	700
297	井関川	井関川	山口市	山口市	阿知須	縄田区	左 右	900
298	阿武川	阿武川	山口市	山口市	阿東生雲東分	御堂原	左	500
299	阿武川	阿武川	山口市	山口市	阿東嘉年下	中村、迫田	左	500
300	阿武川	阿武川	山口市	山口市	阿東嘉年下	山用、鍛冶ヶ原	左	500
301	阿武川	阿武川	山口市	山口市	阿東嘉年下	山用、鍛冶ヶ原	右	500
302	阿武川	阿武川	山口市	山口市	阿東嘉年下	嘉年地向	左	200
303	阿武川	阿武川	山口市	山口市	阿東徳佐下	鍛冶ケ原	右	500
304	阿武川	阿武川	山口市	山口市	阿東徳佐下	鍛冶ケ原	左	300
305	阿武川	阿武川	山口市	山口市	阿東徳佐下	大久保	右	300
306	阿武川	阿武川	山口市	山口市	阿東徳佐中	坪の内	右	1,000
307	阿武川	阿武川	山口市	山口市	阿東徳佐中	下市	左	400
308	阿武川	阿武川	山口市	山口市	阿東地福下	荒瀬	左	600
309	阿武川	阿武川	山口市	山口市	阿東徳佐下	鍋倉	左	1,000
310	阿武川	市川	山口市	山口市	阿東徳佐中	徳佐中市、上の原	左	1,700
311	阿武川	市川	山口市	山口市	阿東徳佐中	徳佐中市、上の原	右	1,700
312	阿武川	市場川	山口市	山口市	阿東徳佐上	坂手	左	700
313	阿武川	市場川	山口市	山口市	阿東徳佐上	市場	右	700
314	阿武川	不幸寺川	山口市	山口市	阿東徳佐上	亀山	右	900
315	阿武川	谷川	山口市	山口市	阿東生雲西分	本町、相上	左	500
316	阿武川	谷川	山口市	山口市	阿東生雲西分	本町、相上	右	500
317	阿武川	下谷川	山口市	山口市	阿東徳佐下	西村	左	400
318	阿武川	下谷川	山口市	山口市	阿東徳佐下	西村	右	400
319	阿武川	篠目川	山口市	山口市	阿東篠目	親睦、橋本	右	500
320	阿武川	篠目川	山口市	山口市	阿東篠目	上中郷	左	500
321	阿武川	篠目川	山口市	山口市	阿東篠目	上中郷	右	500

予想される危険	対策水防工法	保全対象区域の現況				避難場所		重要度
		人口	戸数	公共施設	冠水面積(km^2)	第一場所	第二場所	
堤防断面	積土のう	350人	102戸	1	0.6	小郡地域交流ｾﾝﾀｰ	小郡保健福祉ｾﾝﾀｰ	B
堤防断面	積土のう					小郡地域交流ｾﾝﾀｰ	小郡保健福祉ｾﾝﾀｰ	B
堤防断面	杭打、積土嚢	230人	60戸	1	1	秋穂保健ｾﾝﾀｰ	秋穂地域交流ｾﾝﾀｰ	B
堤防高	積土のう	500人	150戸	5	1.5	秋穂保健ｾﾝﾀｰ	秋穂地域交流ｾﾝﾀｰ	B
堤防高	積土のう	500人	150戸	5	1.5	秋穂保健ｾﾝﾀｰ	秋穂地域交流ｾﾝﾀｰ	B
堤防断面	杭打、積土嚢	1,500人	680戸	2	0.4	阿知須地域交流ｾﾝﾀｰ	阿知須健康福祉ｾﾝﾀｰ	要
堤防高	積土のう	52人	23戸	3	0.003	阿東地域交流ｾﾝﾀｰ生雲分館	生雲小学校体育館	B
堤防断面	積土のう	6人	2戸		0.02	阿東地域交流ｾﾝﾀｰ嘉年分館		B
堤防断面	積土のう	10人	4戸		0.03	阿東地域交流ｾﾝﾀｰ嘉年分館		B
堤防断面	積土のう					阿東地域交流ｾﾝﾀｰ嘉年分館		B
堤防断面	積土のう	5人	1戸		0.06	阿東地域交流ｾﾝﾀｰ嘉年分館		B
堤防断面	積土のう	6人	3戸			阿東地域交流ｾﾝﾀｰ	阿東保健ｾﾝﾀｰ	B
堤防断面	積土のう	6人	3戸			阿東地域交流ｾﾝﾀｰ	阿東保健ｾﾝﾀｰ	B
堤防高	積土のう	10人	5戸			阿東地域交流ｾﾝﾀｰ	阿東保健ｾﾝﾀｰ	B
堤防断面	積土のう	49人	25戸		0.06	阿東地域交流ｾﾝﾀｰ	阿東保健ｾﾝﾀｰ	B
堤防高	積土のう	8人	4戸			阿東地域交流ｾﾝﾀｰ	阿東保健ｾﾝﾀｰ	B
堤防断面	積土のう	20人	10戸		0.03	阿東地域交流ｾﾝﾀｰ地福分館	阿東中学校体育館	B
堤防高	積土のう	49人	17戸	1	0	阿東地域交流ｾﾝﾀｰ	阿東保健ｾﾝﾀｰ	B
堤防断面	積土のう	235人	101戸	5	0.01	阿東地域交流ｾﾝﾀｰ	阿東保健ｾﾝﾀｰ	B
堤防断面	積土のう					阿東地域交流ｾﾝﾀｰ	阿東保健ｾﾝﾀｰ	B
堤防断面	積土のう	73人	29戸		0.045	阿東地域交流ｾﾝﾀｰ	阿東保健ｾﾝﾀｰ	B
堤防断面	積土のう					阿東地域交流ｾﾝﾀｰ	阿東保健ｾﾝﾀｰ	B
堤防断面	積土のう	93人	32戸	2	0	阿東地域交流ｾﾝﾀｰ	阿東保健ｾﾝﾀｰ	B
堤防断面	積土のう	198人	78戸	3	0	阿東地域交流ｾﾝﾀｰ生雲分館	生雲小学校体育館	B
堤防断面	積土のう					阿東地域交流ｾﾝﾀｰ生雲分館	生雲小学校体育館	B
堤防高	積土のう	9人	7戸		0.005	阿東地域交流ｾﾝﾀｰ	阿東保健ｾﾝﾀｰ	B
堤防高	積土のう					阿東地域交流ｾﾝﾀｰ	阿東保健ｾﾝﾀｰ	B
堤防断面	積土のう	12人	2戸		0.02	阿東地域交流ｾﾝﾀｰ篠生分館	篠目体育館	B
堤防断面	積土のう	17人	6戸		0.02	阿東地域交流ｾﾝﾀｰ篠生分館	篠目体育館	B
堤防断面	積土のう					阿東地域交流ｾﾝﾀｰ篠生分館	篠目体育館	B

番号	水系名	河川名	水防管理団体名	位置 市町	位置 大字等	位置 字	左岸右岸	延長(m)	予想される危険	対策水防工法	保全対象区域の現況 人口	保全対象区域の現況 戸数	保全対象区域の現況 公共施設	保全対象区域の現況 冠水面積(km²)	避難場所 第一場所	避難場所 第二場所	重要度
322	阿武川	篠目川	山口市	山口市	阿東篠目	細野	左	500	堤防断面	積土のう	18人	8戸	1	0.02	阿東地域交流ｾﾝﾀｰ篠生分館	篠目体育館	B
323	阿武川	篠目川	山口市	山口市	阿東篠目	細野	右	500	堤防断面	積土のう					阿東地域交流ｾﾝﾀｰ篠生分館	篠目体育館	B
324	阿武川	熊ヶ瀬川	山口市	山口市	阿東地福上	市、岡	左	700	堤防断面	積土のう	69人	23戸	4	0.03	阿東地域交流ｾﾝﾀｰ地福分館	阿東中学校体育館	B
325	阿武川	熊ヶ瀬川	山口市	山口市	阿東地福上	市、岡	右	700	堤防断面	積土のう					阿東地域交流ｾﾝﾀｰ地福分館	阿東中学校体育館	B
326	阿武川	生雲川	山口市	山口市	阿東生雲西分	正地	右	200	堤防断面	積土のう					阿東地域交流ｾﾝﾀｰ生雲分館	生雲小学校体育館	B
計	73箇所																

カ　宇部土木建築事務所

327	厚東川	厚東川	宇部市	宇部市	末信	諏訪ノ下	左	800	堤防高	積土のう	50人	10戸	1	0.5	末信自治会集会所	厚東小学校	B
328	厚東川	厚東川	宇部市	宇部市	浜田二、三丁目		左	300	堤防高	積土のう	100人	20戸		0.3	松崎自治会館	宇部ﾌﾛﾝﾃｨｱ大学	B
329	厚東川	厚東川	宇部市	宇部市	妻崎開作	妻11の割	右	2,500	堤防高	積土のう	1,750人	350戸	2	1.6	厚南小学校		B
330	厚東川	厚東川	宇部市	宇部市	小野	二子原	左	6,300	堤防高	積土のう	48人	16戸		0.5	小野ふれあいｾﾝﾀｰ	小野小学校	B
331	厚東川	厚東川	宇部市	宇部市	小野	二子原	右	6,300	堤防高	積土のう					小野ふれあいｾﾝﾀｰ	小野小学校	B
332	厚東川	厚東川	宇部市	宇部市	松崎町、岩鼻町		左	250	堤防高	積土のう	300人	90戸		0.02	松崎自治会館	宇部ﾌﾛﾝﾃｨｱ大学	B
333	厚東川	厚東川	宇部市	宇部市	中野開作	川手	右	130	堤防高	積土のう					厚南小学校		B
334	厚東川	中川	宇部市	宇部市	中野開作	七の割	左	800	堤防高	積土のう	3,950人	800戸	7	0.3	厚南小学校		A
335	厚東川	中川	宇部市	宇部市	中野開作	七の割	右	800	堤防高	積土のう					厚南小学校		A
336	厚東川	古川	宇部市	宇部市	棚井	道場	左	850	堤防高	積土のう	240人	80戸		0.5	厚東小学校		B
337	厚東川	古川	宇部市	宇部市	棚井	道場	右	850	堤防高	積土のう					厚東小学校		B
338	厚東川	大坪川	宇部市	宇部市	吉見	下椿	左	400	堤防高	積土のう	280人	70戸	2	0.3	厚東小学校		要
339	厚東川	大坪川	宇部市	宇部市	吉見	下椿	右	400	堤防高	積土のう	280人	70戸	2	0.3	厚東小学校		要
340	厚東川	甲山川	宇部市	宇部市	山中	下市	右	2,000	堤防高	積土のう	50人	10戸		0.3	上山中集会所	二俣瀬ふれあいｾﾝﾀｰ	B
341	厚東川	善和川	宇部市	宇部市	善和	井手ヶ原	左	700	堤防高	積土のう	100人	20戸		0.2	二俣瀬ふれあいｾﾝﾀｰ	天理教厚東分教会	B
342	厚東川	善和川	宇部市	宇部市	善和	井手ヶ原	右	750	堤防高	積土のう					二俣瀬ふれあいｾﾝﾀｰ	天理教厚東分教会	B
343	真締川	真締川	宇部市	宇部市	川添三丁目		左	200	堤防高	積土のう	1,500人	300戸		0.3	上宇部会館	琴崎八幡宮	B
344	厚東川	梅田川	宇部市	宇部市	妻崎開作	中内浜	左	2,000	堤防高	積土のう	360人	120戸	1	0.2	原小学校		A
345	厚東川	梅田川	宇部市	宇部市	妻崎開作	中内浜	右	1,000	堤防高	積土のう					原小学校		A
346	厚東川	梅田川	宇部市	宇部市	東須恵	四の平田	左	2,000	堤防高	積土のう	1,200人	360戸		0.7	厚南小学校		要
347	厚東川	梅田川	宇部市	宇部市	東須恵	四の平田	右	2,000	堤防高	積土のう					厚南小学校		要
348	有帆川	有帆川	山陽小野田市	山陽小野田市	有帆	仁保の上	右	2,000	堤防高	積土のう	200人	50戸		0.2	江汐公園管理棟、小野田高等学校	高千帆小学校	B
349	有帆川	矢矯川	宇部市	宇部市	矢矯	下矢矯	左	500	堤防高	積土のう	60人	15戸	1	0.6	万倉小学校		B
350	有帆川	矢矯川	宇部市	宇部市	矢矯	下矢矯	右	500	堤防高	積土のう					万倉小学校		B
351	有帆川	山根川	宇部市	宇部市	船木	大野	左	500	堤防高	積土のう	160人	40戸		0.1	船木小学校		B
352	有帆川	山根川	宇部市	宇部市	船木	大野	右	500	堤防高	積土のう					船木小学校		B
353	厚東川	厚東川	宇部市	宇部市	東吉部	荒滝	右	500	堤防高	積土のう	60人	20戸		0.6	吉部ふれあいｾﾝﾀｰ	吉部小学校	A
354	厚狭川	厚狭川	山陽小野田市	山陽小野田市	西高泊	後潟	左	2,250	堤防高	積土のう	760人	200戸		0.6	高泊小学校		B
355	厚狭川	厚狭川	山陽小野田市	山陽小野田市	厚狭	殿町	左	500	堤防高	積土のう	60人	16戸		0.15	厚狭地区複合施設		要
356	厚狭川	厚狭川	山陽小野田市	山陽小野田市	厚狭	千町	右	500	堤防高	積土のう	57人	17戸		0.15	厚狭地区複合施設		要

番号	水系名	河川名	水防管理団体名	位置 市町	位置 大字等	位置 字	左右岸	延長(m)
357	厚狭川	大正川	山陽小野田市	山陽小野田市	山川	石丸、浴	左	120
358	厚狭川	平原川	山陽小野田市	山陽小野田市	山野井	柏原	左	300
359	厚狭川	平原川	山陽小野田市	山陽小野田市	山野井	柏原	右	300
360	厚狭川	桜川	山陽小野田市	山陽小野田市	山川	久保田	左	500
361	厚狭川	桜川	山陽小野田市	山陽小野田市	山川	久保田	右	500
362	前場川	前場川	山陽小野田市	山陽小野田市	埴生	前場	左	300
363	前場川	前場川	山陽小野田市	山陽小野田市	埴生	前場	右	300
364	前場川	前場川	山陽小野田市	山陽小野田市	埴生	正寺	左	500
365	前場川	前場川	山陽小野田市	山陽小野田市	埴生	正寺	右	500
366	厚狭川	随光川	山陽小野田市	山陽小野田市	厚狭	松ヶ瀬	左	500
367	厚狭川	随光川	山陽小野田市	山陽小野田市	厚狭	松ヶ瀬	右	500
368	厚狭川	厚狭川	山陽小野田市	山陽小野田市	郡	古開作、沖開作	右	2,210
369	糸根川	糸根川	山陽小野田市	山陽小野田市	埴生	東糸根	左	300
370	糸根川	糸根川	山陽小野田市	山陽小野田市	埴生	西糸根	右	300
371	厚東川	大田川	宇部市	宇部市	小野	牧ヶ原	左	3,000
372	厚東川	大田川	宇部市	宇部市	小野	牧ヶ原	右	3,000
373	真締川	真締川	宇部市	宇部市	北琴芝１丁目～河口		左	2,000
374	真締川	真締川	宇部市	宇部市	東小串一丁目～河口		右	1,700
375	沢波川	沢波川	宇部市	宇部市	西岐波	清水崎	右	200
376	沢波川	沢波川	宇部市	宇部市	西岐波	栗本～河口	左	670
377	沢波川	沢波川	宇部市	宇部市	今村南三丁目～河口		右	820
378	植松川	植松川	宇部市	宇部市	東岐波	大田	右	200
379	厚東川	中山川	宇部市	宇部市	浜田三丁目		左	350
380	厚東川	中山川	宇部市	宇部市	中山	長徳	右	350
381	厚東川	中山川	宇部市	宇部市	中山	内堀	右	350
382	江頭川	江頭川	宇部市	宇部市	今村北一丁目		左	1,150
383	江頭川	江頭川	宇部市	宇部市	西岐波	中ノ坪	右	1,150
384	江頭川	江頭川	宇部市	宇部市	床波一丁目～河口		左	80
385	江頭川	江頭川	宇部市	宇部市	西岐波	江頭～河口	右	180
386	五反田川	五反田川	宇部市	宇部市	東岐波	水落～河口	左	90
387	五反田川	五反田川	宇部市	宇部市	東岐波	水落～河口	右	70
388	植松川	植松川	宇部市	宇部市	東岐波	塩田～河口	左	900
389	植松川	植松川	宇部市	宇部市	東岐波	高橋～河口	右	900

予想される危険	対策水防工法	保全対象区域の現況 人口	保全対象区域の現況 戸数	保全対象区域の現況 公共施設	保全対象区域の現況 冠水面積(km²)	避難場所 第一場所	避難場所 第二場所	重要度
堤防高	積土のう	20人	5戸		0.6	厚狭中学校	石丸総合館	要
堤防高	積土のう	20人	5戸		0.6	厚狭中学校	石丸総合館	要
堤防高	積土のう	20人	5戸		0.6	厚狭中学校	石丸総合館	要
堤防高・堤防断面	積土のう	66人	20戸	1	0.4	厚狭中学校	石丸総合館	要
堤防高・堤防断面	積土のう					厚狭中学校	石丸総合館	要
堤防高	積土のう	60人	15戸		0.3	埴生地域交流センター	埴生小・中学校	要
堤防高	積土のう					埴生地域交流センター	埴生小・中学校	要
堤防高	積土のう	36人	13戸		0.1	埴生地域交流センター	埴生小・中学校	要
堤防高	積土のう					埴生地域交流センター	埴生小・中学校	要
堤防高	積土のう	10人	3戸			川上会館		要
堤防高	積土のう					川上会館		要
堤防断面	積土のう	200人	65戸		1.5	旧厚陽中学校体育館	西福寺	要
堤防高	積土のう	154人	122戸	0	0.12	埴生地域交流センター	埴生小・中学校	A
堤防高	積土のう					埴生地域交流センター	埴生小・中学校	A
堤防高	積土のう	530人	180戸		0.4	小野ふれあいｾﾝﾀｰ	小野小学校	要
堤防高	積土のう					小野ふれあいｾﾝﾀｰ	小野小学校	要
堤防高	積土のう	3,500人	1,000戸	12	1.0	神原ふれあいｾﾝﾀｰ	神原小学校	B
堤防高	積土のう					新川ふれあいｾﾝﾀｰ	新川小学校	B
堤防高	積土のう	60人	15戸		0.2	川上中学校	川上ふれあいｾﾝﾀｰ	要
堤防高	積土のう	1,600人	450戸	6	0.2	西岐波ふれあいｾﾝﾀｰ	西岐波小学校	A
堤防高	積土のう					西岐波ふれあいｾﾝﾀｰ	西岐波小学校	A
堤防高	積土のう	60人	15戸		0.2	東岐波ふれあいｾﾝﾀｰ	岐波自治会館	要
堤防高	積土のう	90人	30戸		0.2	宇部ﾌﾛﾝﾃｨｱ大学	藤山小学校	要
堤防高	積土のう					宇部ﾌﾛﾝﾃｨｱ大学	藤山小学校	要
堤防高	積土のう	80人	30戸		0.01	宇部ﾌﾛﾝﾃｨｱ大学	藤山小学校	要
堤防高	積土のう	320人	100戸		0.1	常盤小学校	西岐波小学校	要
堤防高	積土のう					常盤小学校	西岐波小学校	要
堤防高	積土のう	150人	45戸	1	0.03	西岐波ふれあいｾﾝﾀｰ	西岐波小学校	要
堤防高	積土のう					西岐波ふれあいｾﾝﾀｰ	西岐波小学校	要
堤防高	積土のう	30人	12戸		0.02	東岐波ふれあいｾﾝﾀｰ	東岐波小学校	要
堤防高	積土のう					東岐波ふれあいｾﾝﾀｰ	東岐波小学校	要
堤防高	積土のう	250人	90戸		0.2	岐波自治会館	東岐波ふれあいｾﾝﾀｰ	要
堤防高	積土のう					岐波自治会館	東岐波ふれあいｾﾝﾀｰ	要

番号	水系名	河川名	水防管理団体名	位置 市町	位置 大字等	位置 字	左右岸	延長(m)	予想される危険	対策水防工法	保全対象区域の現況 人口	保全対象区域の現況 戸数	保全対象区域の現況 公共施設	保全対象区域の現況 冠水面積(km²)	避難場所 第一場所	避難場所 第二場所	重要度
390	厚東川	厚東川	宇部市	宇部市	瓜生野	小谷	左	1,800	堤防高	積土のう	270人	80戸		1.5	二俣瀬ふれあいｾﾝﾀｰ	天理教厚東分教会	要
391	厚東川	厚東川	宇部市	宇部市	瓜生野	小谷	右	1,800	堤防高	積土のう					二俣瀬ふれあいｾﾝﾀｰ	天理教厚東分教会	要
392	厚東川	丸田川	宇部市	宇部市	吉見	二ノ出合	左	2,000	堤防高	積土のう	90人	30戸		0.2	厚東小学校		要
393	厚東川	丸田川	宇部市	宇部市	吉見	二ノ出合	右	2,000	堤防高	積土のう					厚東小学校		要
394	厚東川	大坪川	宇部市	宇部市	吉見	大坪	左	650	堤防高	積土のう	250人	75戸		0.35	厚東小学校		要
395	厚東川	大坪川	宇部市	宇部市	吉見	大坪	右	650	堤防高	積土のう					厚東小学校		要
計	69箇所																

キ　宇部土木建築事務所美祢支所

396	厚東川	青景川	美祢市	美祢市	秋芳町青景	芝尾	左	1,000	堤防高・堤防断面	積土のう	128人	51戸		0.09	青景園(地域交流ﾎｰﾑ「ふれあいの家」)	秋芳北部総合運動公園	要
397	厚東川	青景川	美祢市	美祢市	秋芳町青景	小野	右	1,000	堤防高・堤防断面	積土のう					青景園(地域交流ﾎｰﾑ「ふれあいの家」)	秋芳北部総合運動公園	B
398	厚東川	湯の上川	美祢市	美祢市	秋芳町別府	湯の上	左	1,000	堤防高・堤防断面	積土のう	77人	29戸		0.12	別府公民館		B
399	厚東川	湯の上川	美祢市	美祢市	秋芳町別府	湯の上	右	1,000	堤防高・堤防断面	積土のう					別府公民館		B
400	厚東川	厚東川	美祢市	美祢市	秋芳町嘉万		左	3,300	堤防高・堤防断面	積土のう	379人	163戸	1	0.5	秋芳北部総合運動公園	別府公民館	A
401	厚東川	厚東川	美祢市	美祢市	秋芳町嘉万		右	3,300	堤防高・堤防断面	積土のう					秋芳北部総合運動公園	別府公民館	A
402	厚東川	厚東川	美祢市	美祢市	秋芳町嘉万～別府		左	3,900	堤防高・堤防断面	積土のう	198人	76戸	2	0.8	別府公民館	秋芳北部総合運動公園	A
403	厚東川	厚東川	美祢市	美祢市	秋芳町嘉万～別府		右	3,900	堤防高・堤防断面	積土のう					別府公民館	秋芳北部総合運動公園	A
404	厚東川	厚東川	美祢市	美祢市	秋芳町岩永下郷	中下郷	左	1,000	堤防高・堤防断面	積土のう	38人	12戸		0.4	岩永公民館	下郷体育館(旧下郷小学校)	B
405	厚東川	厚東川	美祢市	美祢市	秋芳町岩永下郷	中下郷	右	1,000	堤防高・堤防断面	積土のう					岩永公民館	下郷体育館(旧下郷小学校)	要
406	厚東川	今山川	美祢市	美祢市	秋芳町嘉万	半田	左	200	堤防高・堤防断面	積土のう	20人	5戸		0.03	秋芳八代ぬくもりの里交流ｾﾝﾀｰ	秋芳北部総合運動公園	要
407	厚東川	今山川	美祢市	美祢市	秋芳町嘉万	半田	右	200	堤防高・堤防断面	積土のう					秋芳八代ぬくもりの里交流ｾﾝﾀｰ	秋芳北部総合運動公園	要
408	厚東川	泉水川	美祢市	美祢市	秋芳町青景	殿河内	左	900	堤防高・堤防断面	積土のう	50人	22戸		0.5	青景園(地域交流ﾎｰﾑ「ふれあいの家」)	秋芳北部総合運動公園	A
409	厚東川	泉水川	美祢市	美祢市	秋芳町青景	殿河内	右	900	堤防高・堤防断面	積土のう					青景園(地域交流ﾎｰﾑ「ふれあいの家」)	秋芳北部総合運動公園	A
410	厚東川	芹田川	美祢市	美祢市	秋芳町別府	芹田	左	500	堤防高・堤防断面	積土のう	40人	10戸		0.2	別府公民館		要
411	厚東川	芹田川	美祢市	美祢市	秋芳町別府	芹田	右	500	堤防高・堤防断面	積土のう					別府公民館		要
412	厚東川	大田代川	美祢市	美祢市	秋芳町岩永下郷	大朝	左	100	堤防高・堤防断面	積土のう	16人	4戸		0.02	岩永公民館	下郷体育館(旧下郷小学校)	要
413	厚東川	大田代川	美祢市	美祢市	秋芳町岩永下郷	大朝	右	100	堤防高・堤防断面	積土のう					岩永公民館	下郷体育館(旧下郷小学校)	要

番号	水系名	河川名	水防管理団体名	位置 市町	位置 大字等	位置 字	左右岸	延長(m)	予想される危険	対策水防工法	保全対象区域の現況 人口	保全対象区域の現況 戸数	保全対象区域の現況 公共施設	保全対象区域の現況 冠水面積(km²)	避難場所 第一場所	避難場所 第二場所	重要度
414	厚東川	河原上川	美祢市	美祢市	秋芳町別府	水上	左	600	堤防高・堤防断面	積土のう	85人	28戸		0.5	別府公民館		要
415	厚東川	河原上川	美祢市	美祢市	秋芳町別府	水上	右	600	堤防高・堤防断面	積土のう					別府公民館		要
416	厚東川	大田川	美祢市	美祢市	美東町大田	正覚友永	左	700	堤防断面	積土のう	1,191人	467戸	4	1.5	大田公民館	美東小学校	B
417	厚東川	大田川	美祢市	美祢市	美東町大田	正覚友永	右	700	堤防断面	積土のう	1,191人	467戸	4	1.5	大田公民館	美東小学校	B
418	厚東川	大田川	美祢市	美祢市	美東町大田	川上	左	400	堤防断面	積土のう	47人	23戸		0.1	大田公民館	美東小学校	B
419	厚東川	大田川	美祢市	美祢市	美東町大田	大木津	左	500	堤防断面	積土のう	59人	25戸	1	0.08	大田公民館	美東小学校	B
420	厚東川	長田川	美祢市	美祢市	美東町綾木	薬王寺	左	2,000	堤防断面	積土のう	139人	60戸		0.3	鳳鳴体育館		B
421	厚東川	長田川	美祢市	美祢市	美東町綾木		右	2,000	堤防断面	積土のう					綾木ふるさとｾﾝﾀｰ		B
422	三角田川	三角田川	美祢市	美祢市	美東町赤		左	800	堤防断面	積土のう	113人	52戸	1	0.1	赤郷交流ｾﾝﾀｰ	赤郷体育館（旧赤郷小学校）	要
423	三角田川	三角田川	美祢市	美祢市	美東町赤		右	800	堤防断面	積土のう					赤郷交流ｾﾝﾀｰ	赤郷体育館（旧赤郷小学校）	要
424	厚狭川	曽根川	美祢市	美祢市	大嶺町曽根		左	400	堤防断面	積土のう	238人	99戸		0.4	美祢市民会館	美祢青嶺高等学校	B
425	厚狭川	曽根川	美祢市	美祢市	大嶺町曽根		右	400	堤防断面	積土のう					美祢市民会館	美祢青嶺高等学校	B
426	厚狭川	常森川	美祢市	美祢市	大嶺町日永		左	2,000	堤防高・堤防断面	積土のう	160人	71戸		1	大嶺高校記念体育館	大嶺中学校	要
427	厚狭川	常森川	美祢市	美祢市	大嶺町日永		右	2,000	堤防高・堤防断面	積土のう					大嶺高校記念体育館	大嶺中学校	要
428	厚狭川	伊佐川	美祢市	美祢市	伊佐町曽原		左	1,800	堤防高・堤防断面	積土のう	170人	63戸		0.3	伊佐公民館	伊佐小学校	B
429	厚狭川	伊佐川	美祢市	美祢市	伊佐町曽原		右	1,800	堤防高・堤防断面	積土のう					伊佐公民館	伊佐小学校	B
430	厚狭川	厚狭川	美祢市	美祢市	西厚保町大村		右	100	堤防高・堤防断面	積土のう	8人	2戸		0.1	厚保公民館	厚保小学校	B
431	厚狭川	原川	美祢市	美祢市	西厚保町大村		左	100	堤防高・堤防断面	積土のう	8人	2戸		0.1	厚保公民館	厚保小学校	B
432	木屋川	三ツ杉川	美祢市	美祢市	豊田前町麻生下		左	1,800	堤防高	積土のう	224人	109戸		0.2	豊田前公民館	豊田前保育園(御注連会館)	B
433	木屋川	三ツ杉川	美祢市	美祢市	豊田前町麻生下		右	1,800	堤防高	積土のう					豊田前公民館	豊田前保育園(御注連会館)	B
434	厚狭川	麦川川	美祢市	美祢市	大嶺町麦川		右	210	堤防高	積土のう	186人	78戸	1	0.12	美祢産業技術センター	麦川小学校	A
435	厚狭川	麦川川	美祢市	美祢市	大嶺町麦川		左	310	堤防高	積土のう					美祢産業技術センター	麦川小学校	A
436	厚狭川	麦川川	美祢市	美祢市	大嶺町麦川		右	310	堤防高	積土のう					美祢産業技術センター	麦川小学校	A
437	厚狭川	厚狭川	美祢市	美祢市	東厚保町大向		左	200	堤防高	積土のう	8人	3戸		0.01	川東コミュニティセンター		A
438	厚東川	大田川	美祢市	美祢市	美東町真名		左	500	堤防高・堤防断面	積土のう	78人	29戸		0.3	真長田定住ｾﾝﾀｰ		B
439	厚東川	長田川	美祢市	美祢市	美東町真名		左	700	堤防高・堤防断面	積土のう					真長田定住ｾﾝﾀｰ	淳美体育館（旧淳美小学校）	B
440	厚東川	長田川	美祢市	美祢市	美東町真名		右	700	堤防高・堤防断面	積土のう					真長田定住ｾﾝﾀｰ	淳美体育館（旧淳美小学校）	B
計	45箇所																

ク　下関土木建築事務所

441	木屋川	木屋川	下関市	下関市	小月	京泊	右	1,500	堤防断面	積土のう	650人	150戸	3	0.25	小月小学校		A
442	木屋川	貞恒川	下関市	下関市	吉田	下市	左	4,400	堤防断面	積土のう	400人	100戸	1	0.15	木屋川近隣公園	王喜公民館	A
443	木屋川	貞恒川	下関市	下関市	吉田	下市	右	4,400	堤防断面	積土のう					木屋川近隣公園	王喜公民館	A

番号	水系名	河川名	水防管理団体名	位置			左右岸	延長(m)	予想される危険	対策水防工法	保全対象区域の現況				避難場所		重要度
				市町	大字等	字					人口	戸数	公共施設	冠水面積(km²)	第一場所	第二場所	
444	木屋川	田部川	下関市	下関市	内日下	河原	左	4,400	堤防断面	積土のう	320人	80戸	2	0.6	内日公民館	うつい小中学校	A
445	木屋川	田部川	下関市	下関市	内日下	河原	右	4,000	堤防断面	積土のう					内日公民館	うつい小中学校	A
446	友田川	友田川	下関市	下関市	安岡	江端	左	3,100	堤防断面	積土のう	3,000人	800戸	2	1.4	下関工科高等学校		A
447	友田川	友田川	下関市	下関市	蒲生野		右	2,800	堤防断面	積土のう					安岡小学校	安岡中学校	A
448	綾羅木川	綾羅木川	下関市	下関市	小野		左	2,800	堤防高・堤防断面	積土のう	80人	20戸	3	0.2	小野上方公会堂	勝山公民館	A
449	綾羅木川	綾羅木川	下関市	下関市	小野		右	2,700	堤防高・堤防断面	積土のう					小野上方公会堂	勝山公民館	A
450	綾羅木川	砂子多川	下関市	下関市	秋根		左	1,200	堤防高	積土のう	650人	150戸	2	0.25	勝山公民館	勝山小学校	A
451	綾羅木川	砂子多川	下関市	下関市	秋根		右	1,200	堤防高	積土のう					勝山公民館	勝山小学校	A
452	武久川	武久川	下関市	下関市	幡生	武久	左	2,200	堤防高	積土のう	1,200人	300戸	2	0.1	北部公民館	生野小学校	A
453	武久川	武久川	下関市	下関市	幡生	武久	右	2,200	堤防高	積土のう	1,200人	300戸	2	0.1	北部公民館	生野小学校	A
454	神田川	神田川	下関市	下関市	神田	下免小原	左	2,800	堤防高	積土のう	700人	170戸	4	1.3	清末公民館	清末小学校	B
455	神田川	神田川	下関市	下関市	神田	下免小原	右	900	堤防高	積土のう					王司公民館		B
456	神田川	神田川	下関市	下関市	河内	小野	左	800	堤防高	積土のう	120人	24戸	2	0.28	清末公民館	清末小学校	A
457	神田川	神田川	下関市	下関市	河内	小野	右	800	堤防高	積土のう					王司公民館		A
458	神田川	員光川	下関市	下関市	員光	湯田中村	左	3,100	堤防高	積土のう	95人	20戸	1	0.28	王司公民館		A
459	神田川	員光川	下関市	下関市	員光	湯田中村	右	3,100	堤防高	積土のう					王司公民館		A
460	神田川	伊毛川	下関市	下関市	河内	桑ヶ市	左	600	堤防高	積土のう	60人	19戸	1	0.1	清末公民館	清末小学校	A
461	神田川	伊毛川	下関市	下関市	河内	桑ヶ市	右	600	堤防高	積土のう					王司公民館		A
462	浜田川	浜田川	下関市	下関市	小月	小月三区	左	1,800	堤防高	積土のう	800人	200戸	2	0.1	小月小学校		A
463	浜田川	浜田川	下関市	下関市	小月	小月三区	右	1,800	堤防高	積土のう					小月小学校		A
464	西田川	西田川	下関市	下関市	吉見下	里	左	900	堤防高	積土のう	800人	200戸	3	0.1	吉見公民館	吉見小学校	B
465	西田川	西田川	下関市	下関市	吉見下	里	右	900	堤防高	積土のう					吉見公民館	吉見小学校	B
466	永田川	永田川	下関市	下関市	永田本町		左	1,100	堤防高	積土のう	400人	100戸	1	0.15	吉見公民館	吉見小学校	B
467	永田川	永田川	下関市	下関市	永田本町		右	1,000	堤防高	積土のう	180人	60戸		0.1	吉見公民館	吉見小学校	B
468	草場川	草場川	下関市	下関市	吉母	東条	左	300	堤防高・堤防断面	積土のう	100人	30戸	1	0.2	吉母公民館	吉母小学校	B
469	草場川	草場川	下関市	下関市	吉母	東条	右	300	堤防高・堤防断面	積土のう					吉母公民館	吉母小学校	B
470	黒井川	黒井川	下関市	下関市	豊浦町	黒井	右	300	堤防高	積土のう	1,300人	250戸	2	0.5	誠意小学校	豊洋中学校	A
471	黒井川	黒井川	下関市	下関市	豊浦町	黒井	左	800	堤防高・堤防断面	積土のう	120人	30戸	1	0.5	誠意小学校	豊洋中学校	A
472	黒井川	黒井川	下関市	下関市	豊浦町	黒井	右	800	堤防高・堤防断面	積土のう					誠意小学校	豊洋中学校	A
473	川棚川	川棚川	下関市	下関市	豊浦町	川棚	左	1,200	堤防高	積土のう	130人	32戸	2	0.1	川棚公民館	川棚温泉交流ｾﾝﾀｰ	A
474	川棚川	川棚川	下関市	下関市	豊浦町	川棚	右	1,200	堤防高	積土のう					川棚公民館	川棚温泉交流ｾﾝﾀｰ	A
475	木屋川	木屋川	下関市	下関市	豊田町	中村	左	1,000	堤防断面	積土のう	120人	30戸	2	1	山口農業高等学校西市分校		B
476	木屋川	木屋川	下関市	下関市	豊田町	阿座上	右	1,000	堤防断面	積土のう					豊田総合支所	豊田生涯学習ｾﾝﾀｰ	B
477	木屋川	木屋川	下関市	下関市	豊田町	殿敷	左	4,000	堤防高・堤防断面	積土のう	1,000人	250戸	9	1.5	山口農業高等学校西市分校		B
478	木屋川	木屋川	下関市	下関市	豊田町	矢田	右	4,000	堤防高・堤防断面	積土のう				1	豊田総合支所	豊田生涯学習ｾﾝﾀｰ	B
479	木屋川	江良川	下関市	下関市	豊田町	手洗	左	500	堤防断面	積土のう	100人	2戸		0.6	豊田総合支所	豊田生涯学習ｾﾝﾀｰ	B
480	木屋川	江良川	下関市	下関市	豊田町	西長野	右	500	堤防断面	積土のう					豊田総合支所	豊田生涯学習ｾﾝﾀｰ	B

番号	水系名	河川名	水防管理団体名	位置			左岸右岸	延長(m)	予想される危険	対策水防工法	保全対象区域の現況				避難場所		重要度
				市町	大字等	字					人口	戸数	公共施設	冠水面積(km²)	第一場所	第二場所	
481	木屋川	山田川	下関市	下関市	豊田町	殿敷	左	300	堤防断面	積土のう	90人	20戸	2	1	豊田総合支所	山口農業高等学校西市分校	B
482	木屋川	山田川	下関市	下関市	豊田町	矢田	右	300	堤防断面	積土のう					豊田生涯学習ｾﾝﾀｰ	山口農業高等学校西市分校	B
483	木屋川	稲見川	下関市	下関市	豊田町	稲見	左	3,000	堤防高	積土のう	100人	30戸		0.7	豊田中公民館		B
484	木屋川	稲見川	下関市	下関市	豊田町	稲見	右	3,000	堤防高	積土のう					豊田中公民館		B
485	木屋川	木屋川	下関市	下関市	菊川町	下保木	左	500	堤防断面	積土のう	15人	3戸		0.1	菊川総合支所	豊東小学校	B
486	木屋川	木屋川	下関市	下関市	菊川町	上大野	右	900	堤防断面	積土のう	50人	15戸		0.6	菊川総合支所	豊東小学校	B
487	木屋川	真菰川	下関市	下関市	菊川町	下岡枝	左	200	堤防高	積土のう	18人	6戸		3.2	菊川総合支所	菊川ふれあい会館	B
488	木屋川	田部川	下関市	下関市	菊川町	日新	左	1,600	堤防断面	積土のう	60人	20戸		0.2	菊川総合支所	楢崎公民館	A
489	木屋川	田部川	下関市	下関市	菊川町	日新	右	2,500	堤防断面	積土のう	70人	22戸		0.5	菊川総合支所	楢崎公民館	A
490	木屋川	願王寺川	下関市	下関市	菊川町	田部	左	600	堤防断面	積土のう	15人	4戸		0.1	菊川総合支所	菊川ふれあい会館	B
491	木屋川	願王寺川	下関市	下関市	菊川町	田部	右	600	堤防断面	積土のう	250人	100戸		0.1	菊川総合支所	菊川ふれあい会館	B
492	木屋川	願王寺川	下関市	下関市	菊川町	上田部	右	1,200	堤防断面	積土のう	25人	7戸		0.3	菊川総合支所	菊川ふれあい会館	A
493	木屋川	願王寺川	下関市	下関市	菊川町	上田部	左	1,200	堤防断面	積土のう	20人	6戸		0	菊川総合支所	菊川ふれあい会館	A
494	木屋川	貴飯川	下関市	下関市	菊川町	貴飯	左	1,500	堤防断面	積土のう	15人	5戸		0.2	菊川総合支所	楢崎公民館	B
495	木屋川	貴飯川	下関市	下関市	菊川町	貴飯	右	1,500	堤防断面	積土のう	30人	10戸		0.2	菊川総合支所	楢崎公民館	B
496	木屋川	久野川	下関市	下関市	菊川町	久野	左	1,000	堤防断面	積土のう	10人	3戸		0.1	菊川総合支所	楢崎公民館	B
497	木屋川	久野川	下関市	下関市	菊川町	久野	右	1,000	堤防断面	積土のう	12人	4戸		0.4	菊川総合支所	楢崎公民館	B
498	木屋川	歌野川	下関市	下関市	菊川町	下岡枝	左	500	堤防断面	積土のう	10人	3戸		0.1	菊川総合支所	菊川ふれあい会館	B
499	木屋川	歌野川	下関市	下関市	菊川町	下岡枝	右	500	堤防断面	積土のう	15人	4戸		0.1	菊川総合支所	菊川ふれあい会館	B
500	木屋川	歌野川	下関市	下関市	菊川町	上岡枝	左	2,500	堤防断面	積土のう	20人	5戸		0.5	菊川総合支所	菊川ふれあい会館	B
501	木屋川	歌野川	下関市	下関市	菊川町	上岡枝	右	2,500	堤防断面	積土のう	20人	4戸		1	菊川総合支所	菊川ふれあい会館	B
502	木屋川	出ノ口川	下関市	下関市	菊川町	日新	左	500	堤防断面	積土のう	5人	2戸		0.1	菊川総合支所	楢崎公民館	B
503	木屋川	出ノ口川	下関市	下関市	菊川町	日新	右	500	堤防断面	積土のう	7人	3戸		0.1	菊川総合支所	楢崎公民館	B
504	粟野川	粟野川	下関市	下関市	豊田町	殿居	左	500	堤防高・堤防断面	積土のう	50人	10戸		0.5	豊田農業公園		B
505	粟野川	粟野川	下関市	下関市	豊田町	浮石	左	500	堤防高	積土のう	12人	3戸		0.5	豊田農業公園		B
506	粟野川	粟野川	下関市	下関市	豊田町	荒木	右	500	堤防高	積土のう					とのい夢夢ハウス	殿居公民館	要
507	粟野川	粟野川	下関市	下関市	豊田町	八道	左	500	堤防高	積土のう	30人	8戸		0.5	豊田中公民館		B
508	粟野川	粟野川	下関市	下関市	豊田町	八道	右	500	堤防高	積土のう					豊田中公民館		B
509	粟野川	杢路子川	下関市	下関市	豊田町	杢路子	左	8,000	堤防高	積土のう	70人	20戸		1	とのい夢夢ハウス		B
510	粟野川	杢路子川	下関市	下関市	豊田町	杢路子	右	8,000	堤防高	積土のう					とのい夢夢ハウス	豊田農業公園	B
511	粟野川	宇内川	下関市	下関市	豊田町	宇内	左	3,000	堤防高	積土のう	90人	30戸		0.5	豊田中公民館		B
512	粟野川	宇内川	下関市	下関市	豊田町	宇内	右	3,000	堤防高	積土のう					豊田中公民館	豊田農村勤労福祉ｾﾝﾀｰ	B
513	粟野川	呉ヶ畑川	下関市	下関市	豊田町	八道	左	1,000	堤防高	積土のう	20人	7戸		0.5	豊田中公民館	豊田農業公園	要
514	粟野川	呉ヶ畑川	下関市	下関市	豊田町	八道	右	1,000	堤防高	積土のう					豊田中公民館	豊田農業公園	要
515	粟野川	佐野川	下関市	下関市	豊田町	佐野	左	500	堤防高	積土のう	15人	4戸		1	とのい夢夢ハウス	殿居公民館	B
516	粟野川	佐野川	下関市	下関市	豊田町	佐野	右	500	堤防高	積土のう					とのい夢夢ハウス	殿居公民館	B
517	粟野川	粟野川	下関市	下関市	豊北町	粟野	左	4,500	堤防高	積土のう	360人	90戸		0.8	豊北総合支所	滝部公民館	A
518	粟野川	粟野川	下関市	下関市	豊北町	粟野	右	4,500	堤防高	積土のう					豊北総合支所	滝部公民館	A

番号	水系名	河川名	水防管理団体名	位置 市町	位置 大字等	位置 字	左岸右岸	延長(m)	予想される危険	対策水防工法	保全対象区域の現況 人口	保全対象区域の現況 戸数	保全対象区域の現況 公共施設	保全対象区域の現況 冠水面積(km²)	避難場所 第一場所	避難場所 第二場所	重要度
519	粟野川	大田川	下関市	下関市	豊北町	田耕、北宇賀	左	3,000	堤防高	積土のう	120人	30戸		0.4	田耕農林漁家婦人活動促進ｾﾝﾀｰ	豊北総合支所	B
520	粟野川	大田川	下関市	下関市	豊北町	田耕、北宇賀	右	3,000	堤防高	積土のう					田耕農林漁家婦人活動促進ｾﾝﾀｰ	豊北総合支所	B
521	粟野川	一ノ俣川	下関市	下関市	豊田町	浮石	左	100	堤防高	積土のう	4人	1戸		0.2	とのい夢夢ハウス	豊田農村勤労福祉ｾﾝﾀｰ	B
522	粟野川	一ノ俣川	下関市	下関市	豊田町	荒木	右	200	堤防高	積土のう	20人	5戸		0.4	とのい夢夢ハウス	殿居公民館	B
523	沖田川	沖田川	下関市	下関市	豊北町	阿川	左	1,400	堤防高	積土のう	120人	30戸		0.5	阿川公民館	旧阿川小学校	B
524	沖田川	沖田川	下関市	下関市	豊北町	阿川	右	1,400	堤防高	積土のう					阿川公民館	旧阿川小学校	B
525	沖田川	立目川	下関市	下関市	豊北町	阿川	左	400	堤防高	積土のう	100人	30戸		0.2	阿川公民館	旧阿川小学校	B
526	沖田川	立目川	下関市	下関市	豊北町	阿川	右	400	堤防高	積土のう					阿川公民館	旧阿川小学校	B
527	荒田川	荒田川	下関市	下関市	豊北町	神田特牛	左	500	堤防高	積土のう	60人	16戸		0.2	豊北生涯学習ｾﾝﾀｰ		B
528	荒田川	荒田川	下関市	下関市	豊北町	神田特牛	右	500	堤防高	積土のう					豊北生涯学習ｾﾝﾀｰ		B
529	粟野川	滑川	下関市	下関市	豊北町	滝部	右	3,500	堤防高	積土のう	600人	150戸		1.1	滝部公民館	豊北小学校	B
530	粟野川	滑川	下関市	下関市	豊北町	滝部	左	3,500	堤防高	積土のう					滝部公民館	豊北小学校	B
531	粟野川	神出川	下関市	下関市	豊北町	滝部	左	800	堤防高	積土のう	80人	20戸		1	滝部公民館	豊北小学校	B
計	91箇所																

ケ　長門土木建築事務所

532	深川川	深川川	長門市	長門市	深川湯本		左	620	堤防断面	積土嚢,木流	450人	100戸		0.04	長門農業者ﾄﾚｰﾆﾝｸﾞｾﾝﾀｰ	向陽小学校	B
533	深川川	深川川	長門市	長門市	深川湯本		右	620	堤防断面	積土嚢,木流					長門農業者ﾄﾚｰﾆﾝｸﾞｾﾝﾀｰ	向陽小学校	B
534	深川川	大寧寺川	長門市	長門市	深川湯本		左	470	堤防断面	積土のう	150人	36戸		0.01	長門農業者ﾄﾚｰﾆﾝｸﾞｾﾝﾀｰ	向陽小学校	B
535	深川川	大寧寺川	長門市	長門市	深川湯本		右	470	堤防断面	積土のう					長門農業者ﾄﾚｰﾆﾝｸﾞｾﾝﾀｰ	向陽小学校	B
536	木屋川	木屋川	長門市	長門市	俵山	湯町	左	750	堤防断面	積土のう	300人	76戸		0.05	俵山湯の家	俵山多目的交流広場（管理棟、ｸﾗﾌﾞﾊｳｽ）	A
537	木屋川	木屋川	長門市	長門市	俵山	湯町	右	750	堤防断面	積土のう					俵山湯の家	俵山多目的交流広場（管理棟、ｸﾗﾌﾞﾊｳｽ）	A
538	三隅川	三隅川	長門市	長門市	三隅中	上東方	右	600	堤防高	積土のう	45人	10戸	1	0.1	野波瀬三世代交流館		B
539	三隅川	三隅川	長門市	長門市	三隅中	土手	左	700	堤防高	積土のう	750人	177戸	4	0.3	湯免ふれあいｾﾝﾀｰ		A
540	三隅川	三隅川	長門市	長門市	三隅中	市	右	740	堤防高	積土のう					湯免ふれあいｾﾝﾀｰ		A
541	三隅川	三隅川	長門市	長門市	三隅中	下中小野	右	400	堤防高	積土のう	100人	26戸		0.8	湯免ふれあいｾﾝﾀｰ		B
542	三隅川	三隅川	長門市	長門市	三隅下	向山	右	260	ゲート不良	積土のう	12人	3戸	1	0.02	野波瀬三世代交流ｾﾝﾀｰ		B
543	三隅川	三隅川	長門市	長門市	三隅下	豊原	左	370	ゲート不良	積土のう	12人	3戸		0.01	浅田小学校		B
544	三隅川	三隅川	長門市	長門市	三隅上	宗頭	右	250	漏水	積土のう	12人	104戸	3	0.06	湯免ふれあいｾﾝﾀｰ		A
545	掛淵川	掛淵川	長門市	長門市	油谷蔵小田、油谷河原		左	1,000	堤防高	積土のう	600人	170戸	3	0.8	蔵小田交流館		B
546	掛淵川	掛淵川	長門市	長門市	油谷蔵小田、油谷河原		右	1,000	堤防高	積土のう	600人	170戸	3	0.8	蔵小田交流館		A
547	掛淵川	掛淵川	長門市	長門市	日置中	国広	左	600	堤防高	積土のう	27人	7戸	1	0.2	あけぼの園		B
548	掛淵川	掛淵川	長門市	長門市	日置中	国広	右	700	堤防高	積土のう					あけぼの園		B
549	掛淵川	堀江川	長門市	長門市	油谷新別名		右	500	堤防高	積土のう	360人	100戸	5	0.04	油谷小学校	ﾗﾎﾟｰﾙゆや	B

番号	水系名	河川名	水防管理団体名	位置 市町	位置 大字等	位置 字	左右岸	延長(m)	予想される危険	対策水防工法	保全対象区域の現況 人口	保全対象区域の現況 戸数	保全対象区域の現況 公共施設	保全対象区域の現況 冠水面積(km²)	避難場所 第一場所	避難場所 第二場所	重要度
550	掛淵川	久富川	長門市	長門市	油谷久富		左	700	堤防高	積土のう	520人	150戸	4	0.5	油谷保健福祉ｾﾝﾀｰ	ﾗﾎﾟｰﾙゆや	B
551	掛淵川	久富川	長門市	長門市	油谷久富		右	700	堤防高	積土のう	520人	150戸	4	0.5	油谷保健福祉ｾﾝﾀｰ	ﾗﾎﾟｰﾙゆや	B
552	掛淵川	大坊川	長門市	長門市	油谷河原		左	1,000	堤防高	積土のう	720人	200戸	5	0.5	油谷小学校	ﾗﾎﾟｰﾙゆや	B
553	掛淵川	阿惣川	長門市	長門市	油谷河原		左	120	堤防高	積土のう	100人	30戸		0.2	油谷小学校	ﾗﾎﾟｰﾙゆや	B
554	掛淵川	阿惣川	長門市	長門市	油谷河原		右	500	堤防高	積土のう					油谷小学校	ﾗﾎﾟｰﾙゆや	B
555	泉川	泉川	長門市	長門市	油谷伊上	伊上浦	左	1,000	堤防高	積土のう	100人	30戸	5	0.6	旧伊上小学校		B
556	泉川	泉川	長門市	長門市	油谷伊上	伊上浦	右	1,000	堤防高	積土のう					旧伊上小学校		B
計	25箇所																

コ　萩土木建築事務所

557	阿武川	阿武川	萩市	萩市	椿東	新川	右	300	堤防高	積土のう	162人	38戸		0.04	椿東小学校	松陰神社集会所	B
558	阿武川	阿武川	萩市	萩市	椿東	中津江～長野	右	900	堤防高	積土のう	120人	30戸		0.06	萩東中学校		B
559	阿武川	阿武川	萩市	萩市	椿東	目代	右	500	堤防高	積土のう	20人	5戸		0.05	萩東中学校		B
560	阿武川	明木川	萩市	萩市	川上	京床	右	500	堤防高	積土のう	4人	5戸		0.01	川上公民館		B
561	阿武川	立野川	萩市	萩市	川上	立野	左	700	堤防高	積土のう	17人	8戸		0.2	立野集会所		B
562	阿武川	阿武川	萩市	萩市	川上	灰福～舟戸	右	1,000	堤防高	積土のう	76人	27戸	9	0.04	川上公民館		B
563	阿武川	遠谷川	萩市	萩市	川上	筏場～遠谷洗谷口	左	3,000	堤防高	積土のう	85人	41戸		0.1	川上公民館		B
564	阿武川	遠谷川	萩市	萩市	川上	筏場～遠谷洗谷口	右	3,000	堤防高	積土のう					川上公民館		B
565	阿武川	橋本川	萩市	萩市	河添		右	2,800	堤防高	積土のう	164人	80戸		0.03	萩商工高等学校		B
566	阿武川	橋本川	萩市	萩市	堀内		右	600	堤防高	積土のう	60人	15戸		0.2	萩高等学校、萩西中学校		B
567	阿武川	大屋川	萩市	萩市	椿	河内～濁渕	左 右	4,000	堤防高	積土のう	1,866人	683戸	1	0.04	萩市民体育館	椿西小学校	A
568	三見川	三見川	萩市	萩市	三見	三見浦	左	100	堤防高	積土のう	80人	20戸		0.02	三見小・中学校	萩市三見出張所	B
569	三見川	三見川	萩市	萩市	三見	三見浦	右	100	堤防高	積土のう	24人	8戸		0.01	山口県漁協三見支店	萩市三見出張所	B
570	阿武川	玉江川	萩市	萩市	山田		左	1,600	堤防高	積土のう	480人	120戸		0.04	玉江ふれあいｾﾝﾀｰ		B
571	阿武川	玉江川	萩市	萩市	山田	田中	左	300	堤防高	積土のう	24人	8戸		0.01	玉江ふれあいｾﾝﾀｰ		B
572	阿武川	惣田川	萩市	萩市	明木	阿武瀬	右	150	堤防高	積土のう		1戸		0.08	ﾏﾙﾁﾒﾃﾞｨｱｾﾝﾀｰ		B
573	大井川	大井川	萩市	萩市	大井	門前～坂本	左	500	堤防高	積土のう	120人	30戸		0.1	大井中学校		A
574	大井川	大井川	萩市	萩市	大井	門前～坂本	右	300	堤防高	積土のう					大井中学校		A
575	大井川	大井川	萩市	萩市	大井	瀉之熊	右	300	堤防断面	積土のう	12人	4戸		0.5	萩市大井出張所		A
576	大井川	猪之熊川	萩市	萩市	大井	神過～八重作り	左	300	堤防高	積土のう	24人	6戸		0.06	大井公民館		A
577	大井川	猪之熊川	萩市	萩市	大井	神過～八重作り	右	200	堤防高	積土のう					大井公民館		A
578	大井川	大井川	萩市	萩市	紫福	小西見	右	200	堤防高	積土のう	86人	20戸	1	0.02	萩市福栄農業担い手育成ｾﾝﾀｰ		B
579	大井川	福井川	萩市	萩市	福井下	榎屋	左	2,400	堤防高	積土のう	35人	12戸		0.3	萩市福栄ｺﾐｭﾆﾃｨｾﾝﾀｰ	福栄中学校	B
580	大井川	福井川	萩市	萩市	福井下	榎屋	右	2,400	堤防高	積土のう					萩市福栄ｺﾐｭﾆﾃｨｾﾝﾀｰ	福栄中学校	B
581	大井川	堀越川	萩市	萩市	紫福	堀越	左	500	堤防高	積土のう	21人	8戸		0.1	萩市福栄農業担い手育成ｾﾝﾀｰ		B
582	大井川	堀越川	萩市	萩市	紫福	堀越	右	500	堤防高	積土のう					萩市福栄農業担い手育成ｾﾝﾀｰ		B
583	大井川	桜川	萩市	萩市	福井下	堀割	左	200	堤防高	積土のう	44人	20戸		0.1	萩市福栄ｺﾐｭﾆﾃｨｾﾝﾀｰ	福栄中学校	B
584	大井川	桜川	萩市	萩市	福井下	堀割	右	100	堤防高	積土のう					萩市福栄ｺﾐｭﾆﾃｨｾﾝﾀｰ	福栄中学校	B

番号	水系名	河川名	水防管理団体名	位置			左右岸	延長(m)	予想される危険	対策水防工法	保全対象区域の現況				避難場所		重要度
				市町	大字等	字					人口	戸数	公共施設	冠水面積(km²)	第一場所	第二場所	
585	田万川	田万川	萩市	萩市	上田万	中組・大久保・八幡	右	400	堤防高	積土のう	145人	58戸	1	0.2	上田万生活改善ｾﾝﾀｰ		A
586	田万川	田万川	萩市	萩市	上小川東分	神田	左	1,200	堤防断面	積土のう	64人	30戸		0.4	萩市小川交流ｾﾝﾀｰ		A
587	田万川	田万川	萩市	萩市	上小川東分	神田	右	1,200	堤防断面	積土のう					萩市小川交流ｾﾝﾀｰ		A
588	田万川	田万川	萩市	萩市	下小川	本郷	右	1,700	堤防断面	積土のう	64人	25戸		0.2	下小川ふれあいｾﾝﾀｰ		A
589	田万川	松崎川	萩市	萩市	下田万	松崎	左	200	堤防断面	積土のう	68人	25戸		0.04	上田万生活改善ｾﾝﾀｰ		A
590	田万川	大山田川	萩市	萩市	下小川	小島	左	800	堤防高	積土のう	85人	44戸		0.02	下小川ふれあいｾﾝﾀｰ		A
591	田万川	大山田川	萩市	萩市	下小川	小島	右	800	堤防高	積土のう					下小川ふれあいｾﾝﾀｰ		A
592	田万川	丸山川	萩市	萩市	上田万	丸山	左	1,500	堤防高	積土のう	32人	13戸		0.01	上田万生活改善ｾﾝﾀｰ		B
593	田万川	丸山川	萩市	萩市	上田万	丸山	右	1,500	堤防高	積土のう					上田万生活改善ｾﾝﾀｰ		B
594	田万川	稗田川	萩市	萩市	下田万	稗田	左	500	堤防高	積土のう	60人	23戸		0.02	萩市田万川ｺﾐｭﾆﾃｨｾﾝﾀｰ		A
595	田万川	稗田川	萩市	萩市	下田万	稗田	右	500	堤防高	積土のう					萩市田万川ｺﾐｭﾆﾃｨｾﾝﾀｰ		A
596	田万川	原中川	萩市	萩市	中小川	三明	左	500	堤防断面	積土のう	60人	22戸	3	0.03	萩市小川交流ｾﾝﾀｰ		A
597	田万川	原中川	萩市	萩市	中小川	三明	右	500	堤防断面	積土のう					萩市小川交流ｾﾝﾀｰ		A
598	江津川	江津川	萩市	萩市	江崎	江津	左	750	堤防断面	積土のう	127人	57戸	1	0.08	江崎漁村ｾﾝﾀｰ		B
599	須佐川	須佐川	萩市	萩市	須佐	松原～浦西	左	1,700	堤防断面	積土のう	851人	361戸	5	0.3	須佐中学校、須佐公民館		B
600	須佐川	須佐川	萩市	萩市	須佐	松原～浦西	右	1,700	堤防断面	積土のう							B
601	津田川	津田川	萩市	萩市	須佐	水海橋～河口	左	500	堤防断面	積土のう	162人	59戸		0.02	須佐中学校、須佐公民館		A
602	津田川	津田川	萩市	萩市	須佐	跨線橋～河口	右	700	堤防断面	積土のう							A
603	田万川	田万川	萩市	萩市	弥富	大田～峠	左	1,200	堤防断面	積土のう	69人	23戸	3	0.12	弥富交流促進ｾﾝﾀｰ、鈴野川健康増進施設		B
604	田万川	田万川	萩市	萩市	弥富	市～峠	右	800	堤防断面	積土のう							B
605	まてかた川	まてかた川	萩市	萩市	まてかた	須佐	左	600	堤防断面	積土のう	5人	3戸		0.03	須佐中学校、須佐公民館		A
606	郷川	郷川	阿武町	阿武郡阿武町	奈古	井手ノ原～河口	左	3,800	堤防断面	積土のう	235人	106戸	6	3.1	阿武町町民ｾﾝﾀｰ		A
607	郷川	郷川	阿武町	阿武郡阿武町	奈古	下ノ原～河口	右	5,300	堤防断面	積土のう					阿武町町民ｾﾝﾀｰ		A
608	阿武川	蔵目喜川	萩市	萩市	吉部下	三戸原	左	2,500	堤防断面	積土のう	60人	23戸	2	0.25	萩市むつみ農村環境改善ｾﾝﾀｰ		B
609	阿武川	蔵目喜川	萩市	萩市	吉部下	志和田	右	1,800	堤防断面	積土のう					萩市むつみ農村環境改善ｾﾝﾀｰ		B
610	阿武川	蔵目喜川	萩市	萩市	吉部上	行沢	左	450	堤防高	積土のう	185人	119戸	5	0.1	萩市むつみ農村環境改善ｾﾝﾀｰ		B
611	阿武川	蔵目喜川	萩市	萩市	吉部上	行沢	右	450	堤防高	積土のう					萩市むつみ農村環境改善ｾﾝﾀｰ		B
612	阿武川	蔵目喜川	萩市	萩市	高佐下	川尻	左	1,600	堤防高	積土のう	108人	51戸	1	0.1	萩市むつみｺﾐｭﾆﾃｨｾﾝﾀｰ		B
613	阿武川	蔵目喜川	萩市	萩市	高佐下	鳴滝	右	1,600	堤防高	積土のう					高佐下ふれあいｾﾝﾀｰ		B
614	阿武川	蔵目喜川	萩市	萩市	高佐上	川平	左	800	堤防断面	積土のう	45人	22戸	2	0.1	萩市むつみｺﾐｭﾆﾃｨｾﾝﾀｰ		B
615	阿武川	蔵目喜川	萩市	萩市	高佐上	領家	右	800	堤防断面	積土のう					萩市むつみｺﾐｭﾆﾃｨｾﾝﾀｰ		B

番号	水系名	河川名	水防管理団体名	位置			左右岸	延長(m)
				市町	大字等	字		
616	阿武川	蔵目喜川	萩市	萩市	片俣	中橋	左	800
617	阿武川	蔵目喜川	萩市	萩市	片俣	中橋	右	800
618	阿武川	蔵目喜川	萩市	萩市	吉部上	砂川	左	600
619	田万川	田万川	萩市	萩市	上田万～下田万	中組～下郷	左 右	4,500
620	田万川	田万川	萩市	萩市	上田万	上組	左 右	1,800
621	田万川	田万川	萩市	萩市	中小川～下小川	小川14、15、22～24区	左 右	2,700
622	田万川	田万川	萩市	萩市	弥富下	弥富7区～9区	左 右	4,500
623	田万川	原中川	萩市	萩市	上小川西分	小川4、5区	左 右	3,000
624	田万川	大江後川	萩市	萩市	上小川西分	小川10区	左 右	1,700
625	須佐川	須佐川	萩市	萩市	須佐	中畑	左 右	1,200
626	須佐川	唐津川	萩市	萩市	須佐	中畑	左 右	800
627	阿武川	蔵目喜川	萩市	萩市	吉部下	野田～志和田	左 右	3,500
628	江津川	江津川	萩市	萩市	須佐～下田万	上三原～須佐地	左 右	2,800
計	72箇所							

総計	628箇所							

予想される危険	対策水防工法	保全対象区域の現況				避難場所		重要度
		人口	戸数	公共施設	冠水面積(km²)	第一場所	第二場所	
堤防断面	積土のう	6人	3戸	1	0.1	片俣集会所		B
堤防断面	積土のう					片俣集会所		B
堤防断面	積土のう	1人	1戸		0.1	B＆G海洋ｾﾝﾀｰ		B
堤防高	積土のう	383人	176戸	3	2.7	上田万生活改善ｾﾝﾀｰ 萩市田万川ｺﾐｭﾆﾃｨｾﾝﾀｰ		A
堤防高	積土のう	13人	6戸		1.08	上田万生活改善ｾﾝﾀｰ		A
堤防高	積土のう	193人	87戸	1	1.62	萩市小川交流ｾﾝﾀｰ 下小川ふれあいｾﾝﾀｰ		A
堤防高	積土のう	200人	94戸	4	2.7	弥富交流促進ｾﾝﾀｰ		A
堤防高	積土のう	157人	71戸	1	1.8	萩市小川交流ｾﾝﾀｰ		A
堤防高	積土のう	55人	25戸		1.02	田万川農村婦人の家		A
堤防高	積土のう	10人	5戸		0.72	松原公民館		A
堤防高	積土のう	12人	6戸		0.48	松原公民館		A
堤防高	積土のう	296人	140戸	3	2.1	萩市むつみ農村環境改善ｾﾝﾀｰ		A
堤防高	積土のう	103人	50戸		1.68	須佐三原農事集会所 萩田万川ｺﾐｭﾆﾃｨｾﾝﾀｰ		B

２　海岸関係

(1)　国土交通省　水管理・国土保全局所管

イ　柳井土木建築事務所

番号	海岸名	水防管理団体名	位置			延長(m)	予想される危険	対策水防工法	保全対象区域の現況				避難場所	
			市町	大字等	字				人口	戸数	公共施設数	冠水面積(km²)	第一場所	第二場所
1	津海木	周防大島町	大島郡周防大島町	戸田	葉山83～今朝日574-2	250	高潮	積土のう	240人	60戸	1	0.02	背後高地	
2	瀬戸	周防大島町	大島郡周防大島町	小松	若宮1648～筆の内57-3	1,365	深掘れ	立篭	50人	14戸		0.01	大多麻根神社	
3	横見	周防大島町	大島郡周防大島町	横見	丸灰794-1～丸田23	260	高潮	積土のう	60人	19戸	1	0.03	背後高地	
4	日見	周防大島町	大島郡周防大島町	日見	浜1372-1～八戸205-8	230	高潮	積土のう	80人	26戸	1	0.05	背後高地	
5	出井	周防大島町	大島郡周防大島町	出井	滝の山950-3～追通南28	822	高潮	積土のう	152人	53戸	1	0.03	背後高地	
6	馬ヶ原	周防大島町	大島郡周防大島町	油宇	国友東1707-4～板ノ越2225-1	436	高潮	積土のう	69人	31戸		0.05	背後高地	
7	片添ヶ浜	周防大島町	大島郡周防大島町	平野	草田下309～下草1179	1,200	高潮	積土のう	9人	2戸	5	0.1	背後高地	
8	森野	周防大島町	大島郡周防大島町	平野	湯田248～東盛989-3	370	高潮	積土のう	175人	86戸	5	0.03	背後高地	
9	小伊保田	周防大島町	大島郡周防大島町	伊保田	中ヶ脇2285-6～角脇2866-1	410	高潮	積土のう	186人	31戸	1	0.04	背後高地	
10	大崎	周防大島町	大島郡周防大島町	久賀	風無421-1～鼻繰15-2	1,650	高潮	積土のう	4人	1戸		0.01	背後高地	
11	戸田	周防大島町	大島郡周防大島町	戸田	赤石585-2～脇田1920-3	800	高潮	積土のう	190人	76戸	3	0.05	沖浦農村環境改善ｾﾝﾀｰ	
12	白井田	上関町	熊毛郡上関町	長島	白井田	200	高潮	積土のう	90人	60戸	4	1.9	旧白井田小学校	
計	12箇所													

ウ　周南土木建築事務所

番号	海岸名	水防管理団体名	位置			延長(m)	予想される危険	対策水防工法	保全対象区域の現況				避難場所	
			市町	大字等	字				人口	戸数	公共施設数	冠水面積(km²)	第一場所	第二場所
13	五軒屋	光市	光市	室積	室積90-2	50	高潮	積土のう	80人	20戸		0.01	伊保木ｺﾐｭﾆﾃｨｾﾝﾀｰ	
計	1箇所													

エ　防府土木建築事務所山口支所

番号	海岸名	水防管理団体名	位置			延長(m)	予想される危険	対策水防工法	保全対象区域の現況				避難場所	
			市町	大字等	字				人口	戸数	公共施設数	冠水面積(km²)	第一場所	第二場所
14	昭和開作	山口市	山口市	名田島	昭和開作	800	高潮	積土のう	495人	176戸	5	0.25		
15	二島	山口市	山口市	秋穂二島	二島	2,450	高潮	積土のう	120人	30戸		1	二島地域交流ｾﾝﾀｰ	二島小学校体育館
16	浦辺	山口市	山口市	嘉川・江崎	干見折～浦辺	2,670	高潮	積土のう	85人	23戸		0.22	嘉川地域交流ｾﾝﾀｰ	興進小学校体育館
計	3箇所													

オ　宇部土木建築事務所

番号	海岸名	水防管理団体名	位置			延長(m)	予想される危険	対策水防工法	保全対象区域の現況				避難場所	
			市町	大字等	字				人口	戸数	公共施設数	冠水面積(km²)	第一場所	第二場所
17	郡・津布田	山陽小野田市	山陽小野田市	埴生	中市～串	1,890	高潮	積土のう	378人	169戸	3	0.3	旧津布田小学校	埴生地域交流センター
18	焼野	山陽小野田市	山陽小野田市	焼野		650	高潮	積土のう	243人	79戸	2	0.09	本山小学校	本山地域交流センター
計	2箇所													

カ　下関土木建築事務所

番号	海岸名	水防管理団体名	位置			延長(m)	予想される危険	対策水防工法	保全対象区域の現況				避難場所	
			市町	大字等	字				人口	戸数	公共施設数	冠水面積(km²)	第一場所	第二場所
19	本郷	下関市	下関市	豊浦町宇賀	本郷	1,315	高潮	積土のう	200人	50戸	2	0.3	宇賀小学校	
20	八ヶ浜	下関市	下関市	豊浦町黒井	八ヶ浜	1,273	高潮	積土のう	40人	10戸	1	0.4	豊洋中学校	誠意小学校
21	松谷	下関市	下関市	豊浦町川棚	塩田	1,245	高潮	積土のう	374人	98戸		0.47	夢が丘スポーツｾﾝﾀｰ	夢が丘中学校
22	木屋川沖	下関市	下関市	小月	荒啓作	700	高潮	積土のう	250人	70戸		0.41	小月小学校	
23	木屋川沖	下関市	下関市	宇津井	中の刎	700	高潮	積土のう	320人	100戸		0.22	王喜小学校	
24	土井ヶ浜	下関市	下関市	豊北町神田上	岡林	1,221	深掘れ	立籠	120人	73戸	1	1.95	神玉公民館	豊北生涯学習ｾﾝﾀｰ
計	6箇所													

キ　長門土木建築事務所

番号	海岸名	水防管理団体名	位置			延長(m)	予想される危険	対策水防工法	保全対象区域の現況				避難場所	
			市町	大字等	字				人口	戸数	公共施設数	冠水面積(km²)	第一場所	第二場所
25	只の浜	長門市	長門市	西深川	東菰池	1,280	高潮	積土のう	24人	6戸		0.11	中央公民館	
26	大浜	長門市	長門市	油谷	川尻	1,116	高潮	積土のう	32人	11戸			川尻漁村ｾﾝﾀｰ	
計	2箇所													

ク　市町管理

番号	海岸名	水防管理団体名	位置			延長(m)	予想される危険	対策水防工法	保全対象区域の現況				避難場所	
			市町	大字等	字				人口	戸数	公共施設数	冠水面積(km²)	第一場所	第二場所
27	高尾	宇部市	宇部市	東岐波	高尾	267	高潮	積土のう		7戸		0.06	丸尾自治会	東岐波ふれあいｾﾝﾀｰ
28	永ヶ久保	宇部市	宇部市	東岐波	永ヶ久保	220	高潮	積土のう		10戸		0.08	丸尾自治会	東岐波ふれあいｾﾝﾀｰ
計	2箇所													

(2)　国土交通省　港湾局所管

ア　柳井土木建築事務所

番号	海岸名	水防管理団体名	位置			延長(m)	予想される危険	対策水防工法	保全対象区域の現況				避難場所	
			市町	大字等	字				人口	戸数	公共施設数	冠水面積(km²)	第一場所	第二場所
29	田布施	田布施町	熊毛郡田布施町	麻郷	戎ケ下3613-1～鶴屋3037-1	3,250	高潮	積土のう	2,400人	800戸	5	0.42	麻郷公民館	麻郷小学校
30	平生	平生町	熊毛郡平生町	曽根	西水揚234～二ノ桝亀山屋442	2,010	高潮	積土のう	410人	130戸	1	0.39	曽根地域交流ｾﾝﾀｰ	平生中学校
31	伊保庄	柳井市	柳井市	伊保庄	濱添3695～黒嶋1527-1	620	高潮	積土のう	175人	85戸		0.03	柳井商工高校	
32	宮本	柳井市	柳井市	柳井	宮本開作中ノ割1750-2～宮本塩濱1582-4	950	高潮	積土のう	650人	310戸		0.19	柳東文化会館	柳東小学校
33	柳井	柳井市	柳井市	柳井	三本松7848-82～稲積12-5	870	高潮	積土のう	180人	90戸	1	0.15	柳東文化会館	柳東小学校
34	久賀	周防大島町	大島郡周防大島町	久賀	西脇東7259-2～竜頭下4750	1,600	浸食・高潮	積土のう	2,450人	800戸	4	0.35	久賀総合ｾﾝﾀｰ	久賀ふるさと館
35	小松	周防大島町	大島郡周防大島町	小松	平原1491-9～磯崎1556-1	440	高潮	積土のう	1,758人	586戸	3	1.1	大島商船体育館	
36	小松	周防大島町	大島郡周防大島町	小松開作	仲良田1030-4～唐樋24-15	460	高潮	積土のう	982人	328戸	1	0.63	明新小学校	大島文化ｾﾝﾀｰ
37	沖浦	周防大島町	大島郡周防大島町	家房	家房崎325-3～横山2467-1	1,210	高潮	積土のう	175人	43戸	1	0.09	大島看護専門学校	
38	沖浦	周防大島町	大島郡周防大島町	秋	沢田17-3～江頭315-1	1,200	高潮	積土のう	257人	65戸	1	0.16	背後高地	
39	東安下庄	周防大島町	大島郡周防大島町	東安下庄	亀島1865～森上1465-16	1,400	高潮	積土のう	1,080人	270戸	3	0.05	安下庄中学校	安下庄小学校
40	東安下庄	周防大島町	大島郡周防大島町	東安下庄	甲の山1468-1～小浦下1153-1	2,700	高潮	積土のう	1,994人	580戸	1	0.37	背後高地	
41	伊保田	周防大島町	大島郡周防大島町	伊保田	東脇1083～院中二2214-1	1,870	高潮	積土のう	240人	177戸	3	1.16	油田小学校	
計	13箇所													

イ　周南港湾管理事務所

番号	海岸名	水防管理団体名	位置			延長(m)	予想される危険	対策水防工法	保全対象区域の現況				避難場所	
			市町	大字等	字				人口	戸数	公共施設数	冠水面積(km²)	第一場所	第二場所
42	徳山	周南市	周南市	築港2492-1～那智2272-5		950	高潮	積土のう	760人	190戸	1	0.36	徳山駅	周南市役所
43	浅江	光市	光市	浅江7丁目4番地～虹ヶ浜3丁目1番地4		1,500	高潮	積土のう	3,585人	1,244戸		1.1	浅江ｺﾐｭﾆﾃｨｾﾝﾀｰ	浅江小学校
計	2箇所													

ウ　防府土木建築事務所

番号	海岸名	水防管理団体名	位置			延長(m)	予想される危険	対策水防工法	保全対象区域の現況				避難場所	
			市町	大字等	字				人口	戸数	公共施設数	冠水面積(km²)	第一場所	第二場所
44	三田尻	防府市	防府市	岸津2丁目4196番20～4508番3		320	高潮	積土のう	39,000人	16,000戸	92	31	国府中学校	牟礼南小学校
45	中関	防府市	防府市	三田尻2丁目28番1～鐘紡町338番14		370	高潮	積土のう					華浦公民館	防府高校
46	中関	防府市	防府市	大字浜方字古浜127番11～138番2		340	高潮	積土のう					陸上競技場	新田小学校
47	中関	防府市	防府市	大字浜方字大浜四ノ桝608番7～608番25		280	高潮	積土のう					中関公民館	中関小学校
計	4箇所													

エ　防府土木建築事務所山口支所

番号	海岸名	水防管理団体名	位置			延長(m)	予想される危険	対策水防工法	保全対象区域の現況				避難場所	
			市町	大字等	字				人口	戸数	公共施設数	冠水面積(km²)	第一場所	第二場所
48	長浜	山口市	山口市	秋穂二島	新橋	1,010	高潮	積土のう	650人	170戸	3	0.1	二島地域交流ｾﾝﾀｰ	二島小学校体育館
49	南前	山口市	山口市	秋穂二島	惣在所	1,470	高潮	積土のう	90人	30戸		0.9	二島地域交流ｾﾝﾀｰ	二島小学校体育館
50	小島	山口市	山口市	秋穂二島	二島	1,085	高潮	積土のう	120人	30戸		0.62	二島地域交流ｾﾝﾀｰ	二島小学校体育館
51	幸崎	山口市	山口市	秋穂二島	幸崎	309	高潮	積土のう	40人	10戸		1	二島地域交流ｾﾝﾀｰ	二島小学校体育館
52	相原	山口市	山口市	江崎	相原	83	高潮	積土のう	50人	15戸		0.05	嘉川地域交流ｾﾝﾀｰ	興進小学校体育館
53	深溝	山口市	山口市	深溝	北ノ江	650	高潮	積土のう	200人	50戸	1	0.7	嘉川地域交流ｾﾝﾀｰ	興進小学校体育館
54	新地	山口市	山口市	佐山	新地	1,856	高潮	積土のう	54人	21戸		0.8	佐山地域交流ｾﾝﾀｰ	佐山小学校体育館
55	岩屋	山口市	山口市	秋穂二島	岩屋	443	高潮	積土のう					二島地域交流ｾﾝﾀｰ	二島小学校体育館
56	美濃が浜海岸	山口市	山口市	秋穂二島	岩屋	2,163	高潮	積土のう	40人	10戸		0.1	二島地域交流ｾﾝﾀｰ	二島小学校体育館
57	阿知須	山口市	山口市	阿知須	遠石	3,520	高潮	積土のう					阿知須地域交流ｾﾝﾀｰ	
計	10箇所													

オ　宇部港湾管理事務所

番号	海岸名	水防管理団体名	位置 市町	位置 大字等	位置 字	延長(m)	予想される危険	対策水防工法	保全対象区域の現況 人口	保全対象区域の現況 戸数	保全対象区域の現況 公共施設数	保全対象区域の現況 冠水面積(km²)	避難場所 第一場所	避難場所 第二場所
58	東見初	宇部市	宇部市	沖宇部	沖の山	5,541	高潮	積土のう	618人	247戸	1	0.12	岬ふれあいセンター・岬小学校	
59	八王子	宇部市	宇部市	沖宇部	八王子町～亀浦	4,000	高潮	積土のう	618人	247戸	1	0.17	岬ふれあいセンター・岬小学校	
60	西沖の山その1	宇部市	宇部市	西沖の山		1,000	高潮	積土のう	20人	1戸		0.23	原ふれあいｾﾝﾀｰ	原小学校
61	郡	山陽小野田市	山陽小野田市	郡	沖開作	1,100	高潮	積土のう	1,300人	390戸		1.44	旧厚陽中学校体育館	
62	波雁ヶ浜	宇部市	宇部市	東岐波	岐波	1,500	高潮	積土のう	2,500人	550戸		0.8	東岐波ふれあいｾﾝﾀｰ	岐波自治会館
63	丸尾	宇部市	宇部市	東岐波	大須賀～丸尾	1,242	高潮	積土のう	95人	43戸		0.1	丸尾自治会館	東岐波ふれあいｾﾝﾀｰ
計	6箇所													

カ　下関土木建築事務所

番号	海岸名	水防管理団体名	位置 市町	位置 大字等	位置 字	延長(m)	予想される危険	対策水防工法	保全対象区域の現況 人口	保全対象区域の現況 戸数	保全対象区域の現況 公共施設数	保全対象区域の現況 冠水面積(km²)	避難場所 第一場所	避難場所 第二場所
64	特牛	下関市	下関市	豊北町神田	特牛	400	高潮	積土のう	516人	220戸	5	0.06	豊北生涯学習ｾﾝﾀｰ	
計	1箇所													

キ　市管理

番号	海岸名	水防管理団体名	位置 市町	位置 大字等	位置 字	延長(m)	予想される危険	対策水防工法	保全対象区域の現況 人口	保全対象区域の現況 戸数	保全対象区域の現況 公共施設数	保全対象区域の現況 冠水面積(km²)	避難場所 第一場所	避難場所 第二場所
65	美濃ヶ浜	山口市	山口市	秋穂二島	岩屋	1,360	高潮	積土のう	90人	22戸	2	0.38	二島地域交流ｾﾝﾀｰ	二島小学校体育館
66	岩屋	山口市	山口市	秋穂二島	岩屋	620	高潮	積土のう	19人	8戸		0.01	二島地域交流ｾﾝﾀｰ	二島小学校体育館
67	花香	山口市	山口市	秋穂	花香南～屋戸	2,530	高潮	積土のう	800人	300戸	1	0.8	秋穂保健ｾﾝﾀｰ	
68	黒潟	山口市	山口市	秋穂	黒潟	500	高潮	積土のう	25人	10戸		0.01	秋穂保健ｾﾝﾀｰ	
69	青江	山口市	山口市	秋穂	青江	510	高潮	積土のう	900人	300戸	1	1.2	秋穂保健ｾﾝﾀｰ	
70	王喜沖地区	下関市	下関市	白崎二丁目		983	高潮	積土のう					小月小学校	東部中学校
71	清末沖地区	下関市	下関市	清末東町六丁目ほか		1,353	高潮	積土のう					清末公民館	東部中学校
72	宇部・長府沖地区	下関市	下関市	乃木浜二丁目ほか		16,169	高潮	積土のう					王司小学校	豊浦小学校
73	長府外浦地区	下関市	下関市	長府宮崎町ほか		808	高潮	積土のう					豊浦小学校	長府中学校
74	浜浦地区	下関市	下関市	長府外浦町ほか		2,061	高潮	積土のう					すみれ保育園	養治小学校
75	前田地区	下関市	下関市	前田一丁目ほか		728	高潮	積土のう					すみれ保育園	養治小学校
76	みもすそ川地区	下関市	下関市	前田二丁目ほか		1,474	高潮	積土のう					すみれ保育園	養治小学校
77	壇之浦地区	下関市	下関市	壇之浦町ほか		393	高潮	積土のう					養治小学校	勤労福祉会館
計	13箇所													

(3)　農林水産省農村振興局所管

ア　山口農林水産事務所

番号	海岸名	水防管理団体名	位置 市町	位置 大字等	位置 字	延長(m)	予想される危険	対策水防工法	保全対象区域の現況 人口	保全対象区域の現況 戸数	保全対象区域の現況 公共施設数	保全対象区域の現況 冠水面積(km²)	避難場所 第一場所	避難場所 第二場所
78	大江	山口市	山口市	秋穂二島	幸崎	1,530	高潮	積土のう	40人	10戸		1	二島地域交流ｾﾝﾀｰ	二島小学校体育館
79	昭和開作	山口市	山口市	名田島	昭和開作	400	高潮	積土のう	495人	176戸	5	0.25		
80	北の江	山口市	山口市	深溝	北ノ江	1,434	高潮	積土のう	200人	50戸	1	0.7	嘉川地域交流ｾﾝﾀｰ	興進小学校体育館
81	北之江相原	山口市	山口市	江崎	相原	1,820	高潮	積土のう	93人	30戸		0.41	嘉川地域交流ｾﾝﾀｰ	興進小学校体育館
82	西浦	防府市	防府市	西浦		3,036	高潮	積土のう	4,086人	908戸		4.2	西浦小学校	華西中学校
83	台道	防府市	防府市	台道		3,805	高潮	積土のう	1,700人	370戸		4.1	大道小学校	大道公民館
計	6箇所													

イ　美祢農林水産事務所

番号	海岸名	水防管理団体名	位置 市町	位置 大字等	位置 字	延長(m)	予想される危険	対策水防工法	保全対象区域の現況 人口	保全対象区域の現況 戸数	保全対象区域の現況 公共施設数	保全対象区域の現況 冠水面積(km²)	避難場所 第一場所	避難場所 第二場所
84	松屋埴生	下関市、山陽小野田市	下関市 山陽小野田市	工領開作 埴生		3,499	高潮	積土のう	125人	33戸	1	1	王喜小学校、埴生小・中学校	
85	厚狭中	山陽小野田市	山陽小野田市	西高泊		2,350	高潮	積土のう	235人	45戸		1.3	高泊小学校	高千帆小学校
計	2箇所													

ウ　岩国農林水産事務所

番号	海岸名	水防管理団体名	位置 市町	位置 大字等	位置 字	延長(m)	予想される危険	対策水防工法	保全対象区域の現況 人口	保全対象区域の現況 戸数	保全対象区域の現況 公共施設数	保全対象区域の現況 冠水面積(km²)	避難場所 第一場所	避難場所 第二場所
86	尾津	岩国市	岩国市	尾津		200	高潮	積土のう	6,200人	1,360戸		2.36	愛宕小学校	高水高校
計	1箇所													

エ　長門農林水産事務所

番号	海岸名	水防管理団体名	位置 市町	位置 大字等	位置 字	延長(m)	予想される危険	対策水防工法	保全対象区域の現況 人口	保全対象区域の現況 戸数	保全対象区域の現況 公共施設数	保全対象区域の現況 冠水面積(km²)	避難場所 第一場所	避難場所 第二場所
87	青海島	長門市	長門市	仙崎	水海浜土手	1,190	浸水	積土のう				0.12	青海島体育館	
計	1箇所													

(4)　水産庁所管

ア　県管理

番号	海岸名	水防管理団体名	位置 市町	位置 大字等	位置 字	延長(m)	予想される危険	対策水防工法	保全対象区域の現況 人口	保全対象区域の現況 戸数	保全対象区域の現況 公共施設数	保全対象区域の現況 冠水面積(km²)	避難場所 第一場所	避難場所 第二場所
88	仙崎	長門市	長門市	仙崎	祇園町～白潟	1,304	高潮	積土のう	874人	308戸		0.25	仙崎中学校	
89	江崎	萩市	萩市	江崎		530	高潮	積土のう	114人	86戸	1	0.02	田万川ｺﾐｭﾆﾃｨｾﾝﾀｰ	
計	2箇所													

イ　市町管理

番号	海岸名	水防管理団体名	位置 市町	位置 大字等	位置 字	延長(m)	予想される危険	対策水防工法	保全対象区域の現況 人口	保全対象区域の現況 戸数	保全対象区域の現況 公共施設数	保全対象区域の現況 冠水面積(km²)	避難場所 第一場所	避難場所 第二場所
90	端島	岩国市	岩国市	柱島	端島	1,081	高潮	積土のう	24人	20戸	2	0.06	端島小学校	端島集会所
91	和田	周防大島町	周防大島町	内入		1,165	高潮	積土のう	75人	38戸		0.09	内入農村公園	内入公民館
92	森野	周防大島町	周防大島町	和佐		930	高潮	積土のう	223人	112戸		0.09	旧開導小学校	
93	白木	周防大島町	周防大島町	西方、外入	船越	1,706	高潮	積土のう	342人	151戸	1	0.18	城山小学校	船越公民館、白木多目的利用施設
94	三蒲	周防大島町	周防大島町	東三蒲、西三蒲	赤松前～平床	3,581	高潮	積土のう	681人	325戸		0.19	三蒲小学校	西の郷・浜老人憩の家、蒲野農村環境改善ｾﾝﾀｰ、畑公会堂、小平老人憩いの家
95	安下庄	周防大島町	周防大島町	東安下庄	亀島～森下	1,400	高潮	積土のう	1,080人	270戸	3	0.05	安下庄中学校	安下庄小学校
96	志佐	周防大島町	周防大島町	志佐	脇～塩田	939	高潮	積土のう	247人	122戸		0.05	志佐老人憩いの家	
97	伊保庄	柳井市	柳井市	伊保庄	浜～大段	440	高潮	積土のう	93人	45戸		0.08	柳井商工高校	
98	尾津	田布施町	熊毛郡田布施町	別府	尾津東～尾津西	1,252	高潮	積土のう	180人	86戸	8	0.08	田布施南地域防災ｾﾝﾀｰ	麻里府保育園
99	佐賀	平生町	平生町	佐賀	伊保木～東魚見	1,209	高潮	積土のう	503人	249戸		0.29	佐賀地域交流ｾﾝﾀｰ	佐賀小学校
100	光	光市	光市	室積	室積松原～光井２丁目	2,770	高潮・浸食	積土のう	518人	140戸	1	0.18	室積ｺﾐｭﾆﾃｨｾﾝﾀｰ・光市総合福祉ｾﾝﾀｰ・光井ｺﾐｭﾆﾃｨｾﾝﾀｰ	室積中学校・光井中学校
101	尻川	山口市	山口市	秋穂東	尻川	1,006	高潮	積土のう	150人	60戸		0.1	秋穂保健ｾﾝﾀｰ	
102	大海	山口市	山口市	秋穂東	先大河内～石崎	5,859	高潮	積土のう	1,000人	250戸	7	1.2	秋穂保健ｾﾝﾀｰ	
103	小古郷	山口市	山口市	阿知須	沖ノ原	357	高潮	積土のう	40人	10戸		0.1	阿知須地域交流ｾﾝﾀｰ	阿知須健康福祉ｾﾝﾀｰ
104	山口	山口市	山口市	秋穂二島	長浜	2,353	高潮	積土のう	500人	200戸	2	0.5	二島地域交流ｾﾝﾀｰ	二島小学校体育館
105	相原	山口市	山口市	江崎	相原	456	高潮	積土のう	70人	28戸	1	0.1	嘉川地域交流ｾﾝﾀｰ	興進小学校体育館
106	秋穂	山口市	山口市	秋穂東	南横浜～屋戸	3,013	高潮	積土のう	1,000人	250戸	3	1	秋穂保健ｾﾝﾀｰ	
107	中道	山口市	山口市	秋穂東	中道	2,414	高潮	積土のう	50人	20戸		0.5	秋穂保健ｾﾝﾀｰ	
108	遠石	山口市	山口市	阿知須	遠石	537	高潮	積土のう			2	0.1	阿知須地域交流ｾﾝﾀｰ	阿知須健康福祉ｾﾝﾀｰ
109	宇部岬	宇部市	宇部市	明神町二丁目～八王子町		760	高潮	積土のう	469人	229戸		0.17	岬ふれあいｾﾝﾀｰ・岬小学校	
110	床波	宇部市	宇部市	西岐波	黒崎～前ヶ沢	2,984	高潮	積土のう	840人	360戸	5	0.47	西岐波ふれあいｾﾝﾀｰ	西岐波小学校
111	刈屋	山陽小野田市	山陽小野田市	小野田	刈屋中村	300	高潮	積土のう	90人	30戸	1	0.017	竜王中学校	
112	埴生	山陽小野田市	山陽小野田市	埴生	西浜崎	168	高潮	積土のう	215人	82戸	1	0.01	埴生地域交流センター	埴生小・中学校
113	吉母	下関市	下関市	吉母		670	高潮	積土のう	75人	30戸		0.05	吉母公民館	旧吉母小学校
114	室津下	下関市	下関市	豊浦町室津下		266	高潮	積土のう	224人	95戸		0.018	室津公民館	室津小学校
115	川棚	下関市	下関市	豊浦町川棚		123	高潮	積土のう				0.005	川棚公民館	川棚小学校
116	小串	下関市	下関市	豊浦町小串	石堂	121	高潮	積土のう	1,060人	29戸	1	0.086	夢が丘中学校	夢が丘ｽﾎﾟｰﾂｾﾝﾀｰ
117	宇賀	下関市	下関市	豊浦町宇賀		1,000	高潮	積土のう	135人	73戸	1	0.1	宇賀児童館	双葉保育園
118	黄波戸	長門市	長門市	日置上	峠後	637	高潮	積土のう	146人	38戸	1	0.02	神田小学校	
119	宇田郷	阿武町	阿武町	宇田、惣郷		188	高潮	積土のう	90人	39戸		0.011	ふれあいセンター	
120	玉江	萩市	萩市	堀内	西の浜	425	高潮	積土のう	151人	79戸	2	0.16	萩高等学校	外濠公園
計	31箇所													
総計	120箇所													

Ｒ８危険ため池一覧表

整理番号	ため池名	所在地	所管農林（水産）事務所	水防管理団体名	ため池規模 堤高(m)	堤長(m)	貯水量(m3)	予想される危険	対策工法	保全対象区域の現況 人口	戸数	公共施設数	冠水面積(ha)	避難場所 第一場所	第二場所
1	小祖生畑	岩国市周東町祖生	岩国	岩国市	11.5	100.0	15,000	堤体決壊	積土のう又は切開	60人	17戸	1	32.7	祖生公民館	そお小学校
2	小田ため池	岩国市美和町渋前	岩国	岩国市	8.0	78.5	3,400	堤体決壊	積土のう又は切開	21人	6戸	2	9.8	美和西部ふれあいセンター	
3	金光路	岩国市玖珂町金光路	岩国	岩国市	9.0	47.0	49,000	堤体決壊	積土のう又は切開	426人	213戸	3	87.6	玖珂中学校	高森高校体育館
4	明神	岩国市玖珂町水上	岩国	岩国市	4.4	87.0	10,000	堤体決壊	積土のう又は切開	372人	186戸	1	45.7	玖珂中学校	
5	大原ため池	柳井市日積字松尾4694番1	柳井	柳井市	7.8	45.5	7,800	堤体決壊	積土のう又は切開	15人	5戸	0	6.8	ふれあいどころ４３７	日積公民館
6	池本(河内池)	柳井市伊陸字原之中3075番	柳井	柳井市	3.7	48.0	1,000	堤体決壊	積土のう又は切開	2人	1戸	3	2.5	伊陸公民館	伊陸地区体育館・ｸﾞﾗｳﾝﾄﾞ
7	杉岡（杉原）	柳井市伊陸字宇杉原6325番	柳井	柳井市	2.5	30.0	200	堤体決壊	積土のう又は切開	2人	1戸	2	5.8	伊陸公民館	伊陸地区体育館・ｸﾞﾗｳﾝﾄﾞ
8	鯨池	柳井市余田字鯨2747番	柳井	柳井市	3.5	44	2,000	堤体決壊	積土のう又は切開	6人	3戸	0	12.0	余田小学校体育館	
9	牛丸木の池	周防大島町大字西方字牛丸木下37番	柳井	周防大島町	2.2	27.0	600	堤体決壊	積土のう又は切開	7人	4戸	2	5.4	下田一の宮会館	
10	上段	田布施町大字大波野字崩田1633-1	柳井	田布施町	12.1	78.7	56,500	堤体決壊	積土のう又は切開	18人	12戸	2	13.2	大波野中央会館	
11	神出	平生町大字大野北字神出636番	柳井	平生町	3.7	50.0	1,000	堤体決壊	積土のう又は切開	18人	9戸	1	1.8	大野地域交流センター	
12	大蔵	下松市大字来巻	周南	下松市	6.0	48.0	6,000	堤体決壊	積土のう又は切開	36人	16戸	1	11.2	久保公民館	東陽小学校
13	藤次ヶ迫	下松市大字生野屋	周南	下松市	5.5	50.4	1,800	堤体決壊	積土のう又は切開	27人	12戸	0	14.9	花岡公民館	下松スポーツ公園体育館
14	出合	下松市大字河内	周南	下松市	6.1	35.0	3,100	堤体決壊	積土のう又は切開	45人	20戸	0	9.7	久保公民館	下松スポーツ公園体育館
15	池ノ内	下松市大字生野屋	周南	下松市	4.3	39.0	6,000	堤体決壊	積土のう又は切開	72人	18戸	1	4.0	花岡公民館	下松スポーツ公園体育館
16	大谷	下松市大字東豊井	周南	下松市	8.3	42.0	10,300	堤体決壊	積土のう又は切開	1,020人	216戸	0	14.0	豊井公民館	豊井小学校
17	奥迫	下松市大字来巻	周南	下松市	6.4	52.5	3,300	堤体決壊	積土のう又は切開	20人	9戸	0	4.3	久保公民館	久保小学校
18	宮ノ尾１号	光市大字島田	周南	光市	10.3	92.0	23,100	堤体決壊	積土のう又は切開	150人	50戸	1	14.0	島田コミュニティセンター	地域づくり支援センター
19	宮重	光市大字岩田	周南	光市	3.8	70.0	2,700	堤体決壊	積土のう又は切開	2人	1戸	0	11.5	大和スポーツセンター	大和コミュニティセンター
20	兼近上堤	周南市大字小松原	周南	周南市	4.2	27.0	900	堤体決壊	積土のう又は切開	2人	1戸	1	0.1	ゆめプラザ熊毛	熊毛中学校
21	葦ヶ本（１）	周南市大字呼坂	周南	周南市	2.5	47.0	2,100	堤体決壊	積土のう又は切開	9人	2戸	1	3.0	勝間市民センター	勝間小学校
22	葦ヶ本（２）	周南市大字呼坂	周南	周南市	4.5	47.0	3,200	堤体決壊	積土のう又は切開	9人	2戸	1	3.0	勝間市民センター	勝間小学校
23	骨谷	周南市大字鹿野中	周南	周南市	4.7	32.0	4,400	堤体決壊	積土のう又は切開	4人	2戸	1	2.0	コアプラザかの	鹿野総合体育館
24	鳶ヶ栖	山口市仁保中郷	山口	山口市	8.5	36.0	15,800	堤体決壊	積土のう又は切開	132人	60戸	6	58.7	仁保地域交流センター	近隣の小学校等
25	船木堤	山口市江崎	山口	山口市	10.1	127.9	38,500	堤体決壊	積土のう又は切開	106人	46戸	1	30.8	嘉川地域交流センター 佐山地域交流センター	近隣の小学校等
26	八伏	山口市鋳銭司	山口	山口市	8.2	132.2	33,700	堤体決壊	積土のう又は切開	50人	26戸	1	50.8	鋳銭司地域交流センター	近隣の小学校等
27	小堤	山口市吉田	山口	山口市	3.8	61.0	2,800	堤体決壊	積土のう又は切開	532人	266戸	2	32.5	平川地域交流センター	近隣の小学校等
28	三田堤	山口市江崎	山口	山口市	4.5	60.0	12,300	堤体決壊	積土のう又は切開	57人	25戸	1	19.1	嘉川地域交流センター	近隣の小学校等
29	長堤池	山口市阿知須	山口	山口市	4.2	69.0	10,000	堤体決壊	積土のう又は切開	29人	13戸	1	26.1	阿知須地域交流センター	近隣の小学校等
30	天神上	山口市朝田	山口	山口市	6.2	38.0	2,400	堤体決壊	積土のう又は切開	0人	0戸	0	1.2	大歳地域交流センター	近隣の小学校等
31	北方	山口市阿知須	山口	山口市	2.5	25.0	1,100	堤体決壊	積土のう又は切開	9人	4戸	0	6.5	阿知須地域交流センター	近隣の小学校等

Ｒ８危険ため池一覧表

整理番号	ため池名	所在地	所管農林（水産）事務所	水防管理団体名	ため池規模 堤高(m)	堤長(m)	貯水量(m3)	予想される危険	対策工法	保全対象区域の現況 人口	戸数	公共施設数	冠水面積(ha)	避難場所 第一場所	第二場所
32	道永上池	山口市秋穂東	山口	山口市	4.7	21.0	600	堤体決壊	積土のう又は切開	13人	6戸	0	6.1	秋穂保健センター	近隣の小学校等
33	赤松	山口市阿東蔵目喜	山口	山口市	11.9	113.5	134,000	堤体決壊	積土のう又は切開	0人	18戸	3	30.2	阿東地域交流センター	近隣の小学校等
34	人形池	山口市秋穂東	山口	山口市	3.5	93.0	11,900	堤体決壊	積土のう又は切開	70人	28戸	1	41.8	秋穂保健センター	近隣の小学校等
35	ソウケ堤	防府市大字佐野	山口	防府市	5.2	133.0	4,900	堤体決壊	積土のう又は切開	14人	4戸	1	3.8	玉祖福祉センター	
36	一ヶ谷	防府市大字切畑 862	山口	防府市	5.5	30.0	3,300	堤体決壊	積土のう又は切開	8人	4戸	1	7.7	大道公民館	大道小学校
37	玉泉	防府市大字大崎	山口	防府市	17.6	66.0	124,000	堤体決壊	積土のう又は切開	96人	32戸	1	31.8	玉祖小学校	多々良幼稚園
38	二重町	防府市大字高井	山口	防府市	4.8	33.0	900	堤体決壊	積土のう又は切開	32人	16戸	0	2.0	右田公民館	
39	堂床堤	防府市大字佐野 477	山口	防府市	5.2	23.5	4,200	堤体決壊	積土のう又は切開	22人	11戸	0	7.6	玉祖福祉センター	
40	迫堤	防府市大字大崎	山口	防府市	3.6	31.0	2,100	堤体決壊	積土のう又は切開	12人	6戸	0	1.8	玉祖小学校	多々良幼稚園
41	西ヶ浴	宇部市大字棚井字西ケ浴	美祢	宇部市	10.0	42.0	30,400	堤体決壊	積土のう又は切開	18人	8戸	1	11.2	厚東ふれあいセンター	厚東小学校
42	岸高	宇部市大字吉見字岸高	美祢	宇部市	10.3	64.0	39,100	堤体決壊	積土のう又は切開	8人	4戸	0	17.8	厚東ふれあいセンター	厚東小学校
43	飛田ヶ迫	宇部市大字船木字葉山ヶ浴	美祢	宇部市	4.5	53.0	2,900	堤体決壊	積土のう又は切開	10人	5戸	0	5.8	船木ふれあいセンター	船木小学校
44	おみよ	宇部市大字矢矯字上百合野	美祢	宇部市	7.3	42.0	13,100	堤体決壊	積土のう又は切開	24人	12戸	1	7.1	万倉ふれあいセンター	万倉小学校
45	七田	美祢市大嶺町西分	美祢	美祢市	9.8	29.5	11,200	堤体決壊	積土のう又は切開	7人	3戸	1	6.5	城原コミュニティーセンター	川東コミュニティーセンター
46	角石	美祢市伊佐町伊佐	美祢	美祢市	9.3	37.0	26,900	堤体決壊	積土のう又は切開	6人	20戸	0	5.5	伊佐公民館	伊佐小学校
47	山田（上）	美祢市伊佐町伊佐	美祢	美祢市	4.7	45.0	7,000	堤体決壊	積土のう又は切開	22人	11戸	2	4.0	美祢市民会館	美祢中央公園
48	奥ヶ迫堤	美祢市秋芳町青景	美祢	美祢市	10.4	52.0	25,400	堤体決壊	積土のう又は切開	6人	2戸	0	4.0	青景園	嘉万公民館
49	奥の谷	美祢市秋芳町岩永下郷	美祢	美祢市	6.6	41.0	4,800	堤体決壊	積土のう又は切開	6人	2戸	0	3.5	下郷体育館	岩永公民館
50	堂下	美祢市伊佐町堀越	美祢	美祢市	2.9	37.5	400	堤体決壊	積土のう又は切開	6人	2戸	0	1.7	堀越コミュニティーセンター	伊佐小学校
51	日永	美祢市大嶺町東分	美祢	美祢市	3.9	22.0	1,400	堤体決壊	積土のう又は切開	12人	4戸	0	6.0	大嶺中学校	美祢来福センター
52	嵯峨（１）	美祢市美東町大田	美祢	美祢市	3.6	30.3	800	堤体決壊	積土のう又は切開	6人	2戸	0	3.1	大田公民館	美東小学校
53	石垣（下）	美祢市美東町絵堂	美祢	美祢市	2.9	21.0	600	堤体決壊	積土のう又は切開	27人	9戸	0	10.4	赤郷体育館	赤郷交流センター
54	石垣（中）	美祢市美東町絵堂	美祢	美祢市	2.9	25.0	1,100	堤体決壊	積土のう又は切開	33人	11戸	0	12.0	赤郷体育館	赤郷交流センター
55	新堤	美祢市於福町上	美祢	美祢市	5.8	35.0	3,000	堤体決壊	積土のう又は切開	2人	1戸	1	2.6	田代コミュニティーセンター/田代体育館	
56	楠ノ木（下）	美祢市東厚保町山中	美祢	美祢市	7.6	25.0	1,800	堤体決壊	積土のう又は切開	10人	5戸	1	4.4	東厚コミュニティーセンター	
57	楠ノ木（上）	美祢市東厚保町山中	美祢	美祢市	5.8	27.0	2,300	堤体決壊	積土のう又は切開	10人	5戸	1	4.9	東厚コミュニティーセンター	
58	桂ヶ浴	美祢市伊佐町河原	美祢	美祢市	11.9	60.0	66,700	堤体決壊	積土のう又は切開	18人	9戸	2	24.0	河原コミュニティーセンター	
59	小ノ名	美祢市伊佐町堀越	美祢	美祢市	2.3	27.0	200	堤体決壊	積土のう又は切開	2人	1戸	2	1.7	堀越コミュニティーセンター	
60	沖部下	山陽小野田市大字津布田	美祢	山陽小野田市	5.9	63.0	21,000	堤体決壊	積土のう又は切開	21人	7戸	1	8.0	厚陽中学校体育館	厚陽小・中学校
61	後迫堤	山陽小野田市大字山川 2369	美祢	山陽小野田市	3.5	44.0	2,100	堤体決壊	積土のう又は切開	14人	8戸	0	8.4	厚狭中学校	厚狭地区複合施設
62	井手ヶ迫	山陽小野田市大字厚狭字井手ヶ迫2036	美祢	山陽小野田市	8.7	40.0	19,600	堤体決壊	積土のう又は切開	7人	4戸	1	12.4	厚狭高等学校南校舎	厚狭小学校
63	角石	山陽小野田市大字有帆 2502	美祢	山陽小野田市	4.8	20.0	7,200	堤体決壊	積土のう又は切開	28人	11戸	0	7.4	高千帆小学校	有帆小学校

Ｒ８危険ため池一覧表

整理番号	ため池名	所在地	所管農林（水産）事務所	水防管理団体名	ため池規模 堤高(m)	堤長(m)	貯水量(m3)	予想される危険	対策工法	保全対象区域の現況 人口	戸数	公共施設数	冠水面積(ha)	避難場所 第一場所	第二場所
64	神田原	山陽小野田市大字山川2439	美祢	山陽小野田市	3.3	59.7	2,200	堤体決壊	積土のう又は切開	27人	11戸	0	8.3	厚狭中学校	
65	磨石下	山陽小野田市大字郡	美祢	山陽小野田市	8.5	126.0	86,000	堤体決壊	積土のう又は切開	455人	130戸	0	42.0	厚狭高等学校南校舎	文化会館（小ホール）
66	丸尾	山陽小野田市大字小野田４８２４番地	美祢	山陽小野田市	4.0	25.0	1,200	堤体決壊	積土のう又は切開	36人	11戸	0	1.0	竜王中学校	赤崎小学校
67	鍛冶屋原	下関市大字吉見下	下関	下関市	9.9	141.0	59,800	堤体決壊	積土のう又は切開	750人	150戸	3	62.0	下関市役所吉見支所	吉見小学校
68	大年	下関市大字有冨	下関	下関市	4.3	38.0	4,900	堤体決壊	積土のう又は切開	28人	7戸	1	5.0	川中公民館	川中小学校
69	大堤	下関市大字吉田	下関	下関市	7.0	39.0	5,800	堤体決壊	積土のう又は切開	8人	2戸	0	5.0	吉田公民館	吉田小学校
70	稗畑	下関市大字福江	下関	下関市	4.0	59.0	1,900	堤体決壊	積土のう又は切開	24人	6戸	1	2.0	安岡中学校	
71	茶屋	下関市小月杉迫	下関	下関市	5.8	100.0	55,900	堤体決壊	積土のう又は切開	480人	120戸	4	16.0	下関市役所小月支所	小月小学校
72	入野	下関市大字内日上	下関	下関市	7.3	50.0	8,500	堤体決壊	積土のう又は切開	84人	21戸	1	15.7	内日支所	内日小学校
73	大正	下関市大字小月町	下関	下関市	6.0	65.0	5,800	堤体決壊	積土のう又は切開	8人	2戸	1	6.0	小月小学校	小月支所
74	畑代	下関市安岡町六丁目	下関	下関市	3.5	43.0	1,800	堤体決壊	積土のう又は切開	68人	17戸	1	4.7	安岡中学校	
75	山田下	下関市大字吉見下	下関	下関市	2.0	60.0	2,200	堤体決壊	積土のう又は切開	580人	145戸	8	29.7	吉見小学校	
76	どうでん下	下関市木屋川本町二丁目	下関	下関市	2.6	21.5	100	堤体決壊	積土のう又は切開	56人	14戸	1	6.3	木屋川中学校	
77	田代	美祢市於福町上	下関	下関市	10.4	81.0	84,000	堤体決壊	積土のう又は切開	0人	0戸	1	8.0	三豊公民館	台公会堂
78	一ノ瀬	下関市豊田町大字殿敷	下関	下関市	2.6	15.0	100	堤体決壊	積土のう又は切開	4人	2戸	0	0.7	豊田下小学校	
79	竹ヶ浴	下関市豊田町大字八道	下関	下関市	4.5	35.0	7,500	堤体決壊	積土のう又は切開	4人	1戸	0	9.8	豊田中公民館	
80	中幸１号	下関市豊浦町大字川棚	下関	下関市	5.8	24.0	600	堤体決壊	積土のう又は切開	3人	2戸	1	2.3	小野ふれあいセンター	
81	下ノ浴	下関市豊北町大字田耕	下関	下関市	2.2	24.0	1,500	堤体決壊	積土のう又は切開	8人	2戸	0	10.0	旧田耕小学校	
82	浴山第１	長門市西深川開作	長門	長門市	22.7	72.0	120,000	堤体決壊	積土のう又は切開	372人	93戸	0	18.8	中央公民館	深川中学校
83	大堤	長門市油谷後畑203	長門	長門市	3.9	168.0	25,400	堤体決壊	積土のう又は切開	15人	3戸	2	30.0	旧文洋小学校	宇津賀交流館
84	中内	長門市油谷後畑2108	長門	長門市	5.7	73.0	20,200	堤体決壊	積土のう又は切開	14人	4戸	1	5.0	宇津賀集落センター	宇津賀出張所
85	クグリ木	長門市西深川字ククリ木1293番地	長門	長門市	4.8	47.5	2,300	堤体決壊	積土のう又は切開	38人	10戸	3	6.0	ながとラボ	みのり保育園
86	上げ新堤	長門市三隅下字河原10594番地2	長門	長門市	13.0	72.0	26,700	堤体決壊	積土のう又は切開	400人	102戸	2	6.7	徳照寺	上ゲ公会堂
87	宮の横	長門市西村３２５３	長門	長門市	2.3	67.0	700	堤体決壊	積土のう又は切開	10人	4戸	2	1.0	日置農村活性化交流センター	-
88	西光	長門市油谷蔵小田字西光２２７４番	長門	長門市	2.6	54.0	3,000	堤体決壊	積土のう又は切開	4人	1戸	0	2.0	油谷勤労者体育センター	
89	除溝4	長門市油谷角山513	長門	長門市	3.1	40.0	6,100	堤体決壊	積土のう又は切開	5人	3戸	0	4.0	油谷勤労者体育センター	
90	十二相2	長門市油谷後畑3437	長門	長門市	4.1	45.0	3,100	堤体決壊	積土のう又は切開	5人	3戸	0	4.0	油谷中学校	
91	黒谷	長門市西深川３５９２番地	長門	長門市	7.5	42.0	20,000	堤体決壊	積土のう又は切開	260人	130戸	1	33.2	板持公会堂	長門スポーツ公園
92	岡田	長門市油谷蔵小田１４２８番地１	長門	長門市	4.1	73.0	11,300	堤体決壊	積土のう又は切開	36人	18戸	0	33.2	蔵小田交流館	
93	上げ	長門市油谷向津具上４１９２番	長門	長門市	5.4	62.0	19,000	堤体決壊	積土のう又は切開	0人	0戸	1	21.2	向津具公民館	
94	千人塚２号	萩市大字上小川西分	萩	萩市	5.2	20.0	8,500	堤体決壊	積土のう又は切開	3人	1戸	1	7.0	上小川農村婦人の家	

付表２４　重要水防箇所評定基準（案）

種　　別		重　　要　　度		要注意区間
		Ａ 水防上最も重要な区間	Ｂ 水防上重要な区間	
1	堤防高（流下能力）	計画高水流量規模の洪水の水位（高潮区間の堤防にあっては計画高潮位）が現況の堤防高を越える箇所	計画高水流量規模の洪水の水位（高潮区間の堤防にあっては計画高潮位）と現況の堤防高との差が堤防の計画余裕高に満たない箇所	
2	堤防断面	現況の堤防断面あるいは堤防の上面（天端）幅が、計画の堤防断面あるいは計画の堤防の上面（天端）幅の２分の１未満の箇所	現況の堤防断面あるいは堤防の上面（天端）幅が、計画の堤防断面あるいは計画の堤防の上面（天端）幅に対して不足しているが、それぞれ２分の１以上確保されている箇所	
3	堤防斜面の崩れ（法崩れ）・すべり	堤防斜面の崩れ（法崩れ）又はすべりの実績があるが、その対策が未施工の箇所	①　堤防斜面の崩れ（法崩れ）又はすべりの実績があるが、その対策が暫定施工の箇所 ②　堤防斜面の崩れ（法崩れ）又はすべりの実績はないが、堤体あるいは基礎地盤の土質、法勾配等からみて堤防斜面の崩れ（法崩れ）又はすべりが発生するおそれのある箇所で、所要の対策が未施工の箇所	
4	漏水	漏水履歴があるが、その対策が未施工の箇所	①　漏水の履歴があり、その対策が暫定施工の箇所 ②　漏水の履歴はないが、破堤跡又は旧川跡の堤防であること、あるいは基礎地盤及び堤体の土質からみて、漏水が発生するおそれのある箇所で、所要の対策が未施工の箇所	

種　　別		重　　要　　度		要注意区間
		A 水防上最も重要な区間	B 水防上重要な区間	
5	水衝・深堀れ	①　水衝部にある堤防の前面の河床が深掘れしているが、その対策が未施工の箇所 ②　橋台取り付け部やその他の工作物の突出箇所で堤防護岸の根固め等が洗われ一部破損しているがその対策未施工の箇所 ③　波浪による河岸の決壊等の危険に瀕した実績があるが、その対策が未施工の箇所	水衝部にある堤防の前面の河床が深掘れにならない程度に洗掘されているが、その対策が未施工の箇所	
6	工作物	①　河川管理施設等応急対策基準に基づく改善措置が必要な堰、橋梁、水門その他の工作物の設置されている個所 ②　橋梁その他の河川横断工作物の桁下高等が計画高水流量規模の洪水の水位（高潮区間の堤防にあっては計画高潮位）以下となる箇所	橋梁その他の河川横断工作物の桁下高等と計画高水流量規模の洪水の水位（高潮区間の堤防にあっては計画高潮位）との差が堤防の計画余裕高に満たない箇所	
7	工事施行			出水期間中に堤防を開削する工事箇所又は仮締切り等により本堤に影響を及ぼす箇所
8	新堤防・決壊跡・旧川跡			①　新堤防で築造後３年以内の箇所 ②　決壊跡又は旧川跡の箇所
9				陸閘が設置されている箇所

付表２５　主要ダム一覧表

		小瀬川ダム	平瀬ダム	生見川ダム	御庄川ダム
概要	水系	小瀬川水系	錦川水系	錦川水系	錦川水系
	河川名	小瀬川	錦川	生見川	御庄川
	位置	山口県、広島県	岩国市錦町	岩国市美川町南桑	岩国市柱野
	目的	治・工・電	治･上･電	治・工・電	治
	形式	重力式コンクリートダム	重力式コンクリートダム	重力式コンクリートダム	重力式コンクリートダム
	完成年月日	昭和40年3月	令和6年3月	昭和60年3月	昭和35年3月
ダム・貯水池諸元	集水面積　(km^2)	135.0	336.2	72.4	21.3
	湛水面積　(km^2)	0.90	1.33	1.09	0.09
	堤高　(m)	49.0	73.0	90.0	21.75
	堤頂長　(m)	158.0	300.0	215.0	101.5
	堤体積　(m^3)	96,400	340,000	360,870	18,000
	放流設備	ｸﾚｽﾄｹﾞｰﾄ2門	ｸﾚｽﾄ14門ｹﾞｰﾄﾚｽ ｵﾘﾌｨｽ1門、ｺﾝｼﾞｯﾄ2門	ｸﾚｽﾄ6門ｹﾞｰﾄﾚｽ ｺﾝｼﾞｯﾄｹﾞｰﾄ1門	ｵﾘﾌｨｽ2門ｹﾞｰﾄﾚｽ ｸﾚｽﾄ1門ｹﾞｰﾄﾚｽ
	平常時最高貯水位（常時満水位）　(EL･m)	216.00	128.10	103.00	41.00
	洪水時最高水位（洪水時満水位）(EL･m)	224.60	158.10	117.00	48.70
	総貯水容量　(千m^3)	11,400	29,500	30,800	399
	有効貯水容量(千m^3)	9,900	27,500	29,300	357
治水	制限水位　(EL･m)	6/16～9/30 211.50	－	－	－
	洪水調節容量(千m^3)	8,400	24,300	12,600	357
	計画高水量　(m^3/S)	990	1,500	810	390
	最大放流量　(m^3/S)	400	700（最大流入時）	130	300
発電	発電容量　(千m^3)	－	－	－	－
	最大使用水量(m^3/s)	3.00	4.00	3.50	－
	最大出力　(kw)	630	1,100	1800	－
その他利水	利水容量　(千m^3)	3,400	上水 40 不特定 3,160	工水 12,700 不特定　4,000	－
	工業用水　(m^3/s)	0.450	－	1.480	－
	(m^3/日)	39,000	－	127,800	－
	上水道用水　(m^3/s)	－	0.005	－	－
	(m^3/日)	－	400	－	－
管理区分		土木建築部	土木建築部	土木建築部	土木建築部

		中山川ダム	黒杭川ダム	黒杭川上流ダム	屋代ダム
概要	水系	島田川水系	柳井川水系	柳井川水系	屋代川水系
	河川名	中山川	黒杭川	黒杭川	屋代川
	位置	岩国市周東町用田	柳井市柳井	柳井市柳井	周防大島町東屋代
	目的	治・工・上	治	治	治
	形式	重力式コンクリートダム	重力式コンクリートダム	重力式コンクリートダム	ロックフィルダム
	完成年月日	平成8年3月	昭和45年3月	平成24年3月	平成3年3月
ダム・貯水池 諸元	集水面積 (km^2)	15.0	10.0	7.7	8.1
	湛水面積 (km^2)	0.57	0.13	0.03	0.16
	堤高 (m)	37.0	35.0	48.0	46.5
	堤頂長 (m)	143.0	172.5	253.0	371.7
	堤体積 (m^3)	44,000	70,000	101,300	847,000
	放流設備	ｸﾚｽﾄ6門ｹﾞｰﾄﾚｽ ｵﾘﾌｨｽ1門ｹﾞｰﾄﾚｽ	ｸﾚｽﾄｹﾞｰﾄ2門 ｺﾝｼﾞｯﾄｹﾞｰﾄ1門	ｸﾚｽﾄ2門ｹﾞｰﾄﾚｽ ｸﾚｽﾄ1門ｹﾞｰﾄﾚｽ	横越流水路式 ｵﾘﾌｨｽ1門ｹﾞｰﾄﾚｽ
	平常時最高貯水位 （常時満水位） (EL･m)	98.00	36.70	78.70	83.00
	洪水時最高水位 （洪水時満水位） (EL･m)	102.80	43.50	83.00	88.50
	総貯水容量 (千m^3)	7,550	1,550	450	1,550
	有効貯水容量(千m^3)	7,100	1,450	410	1,300
治水	制限水位 (EL･m)	－	6/16～10/15 25.50	－	－
	洪水調節容量(千m^3)	2,500	1,450	130	720
	計画高水量 (m^3/S)	150	128	92	103
	最大放流量 (m^3/S)	45	40	83	52
発電	発電容量 (千m^3)	－	－	－	－
	最大使用水量(m^3/s)	－	－	－	－
	最大出力 (kw)	－	－	－	－
その他利水	利水容量 (千m^3)	上･工水 2,770 不特定 1,830	不特定 705	不特定 280	不特定 580
	工業用水 (m^3/s)	0.176	－	－	－
	(m^3/日)	15,200	－	－	－
	上水道用水 (m^3/s)	0.204	－	－	－
	(m^3/日)	17,600	－	－	－
管理区分		土木建築部	土木建築部	土木建築部	土木建築部

		末武川ダム	菅野ダム	向道ダム	川上ダム
概要	水系	末武川水系	錦川水系	錦川水系	富田川水系
	河川名	末武川	錦川	錦川	富田川
	位置	下松市瀬戸	周南市中須北	周南市大道理	周南市川上
	目的	治･工･上･電	治･工･上･電	治･工･上･電	治・工・上
	形式	ロックフィルダム	重力式コンクリートダム	重力式コンクリートダム	重力式コンクリートダム
	完成年月日	平成4年3月	昭和41年3月	昭和16年3月	昭和55年3月
ダム・貯水池 諸元	集水面積 (km^2)	44.1	225.2	152.2	22.2
	湛水面積 (km^2)	0.69	3.02	0.85	0.62
	堤高 (m)	89.5	87.0	43.3	63.0
	堤頂長 (m)	275.0	272.0	120.9	187.3
	堤体積 (m^3)	2,723,000	384,000	42,400	162,800
	放流設備	横越流水路式 ｵﾘﾌｨｽ1門ｹﾞｰﾄﾚｽ	ｸﾚｽﾄｹﾞｰﾄ3門	ｸﾚｽﾄｹﾞｰﾄ4門	ｸﾚｽﾄｹﾞｰﾄ3門 ｺﾝｼﾞｯﾄｹﾞｰﾄ1門
	平常時最高貯水位 （常時満水位） (EL･m)	137.20	270.00	325.00	106.50
	洪水時最高水位 （洪水時満水位） (EL･m)	146.60	270.00	325.00	109.00
	総貯水容量 (千m^3)	19,570	95,000	7,031	13,720
	有効貯水容量(千m^3)	18,770	91,200	6,863	13,500
治水	制限水位 (EL･m)	―	6/15～9/30 264.00	6/15～9/30 322.50	―
	洪水調節容量(千m^3)	5,770	17,000	1,890	1,500
	計画高水量 (m^3/S)	475	1,390	1,112	350
	最大放流量 (m^3/S)	215	560	875	75
発電	発電容量 (千m^3)	―	79,000	(中電) 6,863	―
	最大使用水量(m^3/s)	3.60	21.00	(向道) 2.78 (間上) 2.79 (錦川第1) 4.34	―
	最大出力 (kw)	1,600	14,500	(向道) 500 (間上)5,600 (錦川第1)4,000	―
その他利水	利水容量 (千m^3)	上･工水 11,350 不特定 1,650	91,200	6,863	12,000
	工業用水 (m^3/s)	0.109	4.824	1.106	1.210
	(m^3/日)	9,400	416,800	95,500	104,500
	上水道用水 (m^3/s)	0.361	0.456	0.2863	0.187
	(m^3/日)	31,200	39,400	24,700	16,200
管理区分		土木建築部	土木建築部	土木建築部	土木建築部

		佐波川ダム	荒谷ダム	一の坂ダム	厚東川ダム	今富ダム
概要	水系	佐波川水系	椹野川水系	椹野川水系	厚東川水系	有帆川水系
	河川名	佐波川	椹野川	一の坂川	厚東川	今富川
	位置	山口市徳地野谷	山口市宮野上	山口市天花	宇部市木田	宇部市今富
	目的	治･(農)･工･電	治・上	治	治･工(上)･電	治
	形式	重力式コンクリートダム	重力式コンクリートダム	重力式コンクリートダム	重力式コンクリートダム	重力式コンクリートダム
	完成年月日	昭和31年3月	昭和63年3月	昭和59年3月	昭和25年3月	昭和54年3月
ダム・貯水池 諸元	集水面積 (km^2)	88.4	8.1	6.7	324.0	8.6
	湛水面積 (km^2)	1.16	0.25	0.14	2.49	0.18
	堤高 (m)	53.1	56.0	42.1	38.8	35.5
	堤頂長 (m)	156.0	160.0	143.5	162.0	219.0
	堤体積 (m^3)	100,000	97,300	64,000	62,160	86,500
	放流設備	ｸﾚｽﾄｹﾞｰﾄ2門	ｸﾚｽﾄ10門ｹﾞｰﾄﾚｽ ｵﾘﾌｨｽ1門ｹﾞｰﾄﾚｽ	ｸﾚｽﾄ4門ｹﾞｰﾄﾚｽ ｵﾘﾌｨｽ1門ｹﾞｰﾄﾚｽ	ｸﾚｽﾄｹﾞｰﾄ8門	ｸﾚｽﾄｹﾞｰﾄ2門 ｵﾘﾌｨｽ1門ｹﾞｰﾄﾚｽ
	平常時最高貯水位 （常時満水位） (EL･m)	186.50	202.30	123.60	39.00	86.40
	洪水時最高水位 （洪水時満水位） (EL･m)	188.00	211.80	131.00	39.20	93.50
	総貯水容量 (千m^3)	24,600	5,200	1,485	23,788	1,700
	有効貯水容量(千m^3)	21,400	4,950	1,285	23,042	1,400
治水	制限水位 (EL･m)	6/ 1～ 6/15 185.0 6/16～ 9/15 181.0 9/16～10/31 185.0	―	―	6/15～7/15 37.00 7/16～9/15 38.00 予備放流36.00	―
	洪水調節容量(千m^3)	8,100	2,100	785	7,076	940
	計画高水量 (m^3/S)	800	110	128	1,650	132
	最大放流量 (m^3/S)	150	28	37	1,450	41
発電	発電容量 (千m^3)	15,000	―	―	(興産)17,331	―
	最大使用水量(m^3/s)	8.00	―	―	(企業局)4.43 (興産) 19.30	―
	最大出力 (kw)	3,500	―	―	(企業局) 610 (興産) 3,500	―
その他利水	利水容量 (千m^3)	19,400	上水 1,920 不特定 930	不特定 500	22,541	不特定 460
	工業用水 (m^3/s)	1.265	―	―	3.305	―
	(m^3/日)	109,300	―	―	285,500	―
	上水道用水 (m^3/s)	―	1.050	―	0.976	―
	(m^3/日)	―	90,000	―	84,400	―
管理区分		土木建築部	土木建築部	土木建築部	土木建築部	土木建築部

		木屋川ダム	大坊ダム	阿武川ダム	見島ダム
概要	水系	木屋川水系	掛淵川水系	阿武川水系	大谷川水系
	河川名	木屋川	大坊川	阿武川	大谷川
	位置	下関市豊田町大河内	長門市油谷悪渡瀬	萩市川上	萩市見島
	目的	治･工(上)･電	治	治・電	治・上
	形式	重力式コンクリートダム	重力式コンクリートダム	重力アーチ式コンクリートダム	重力式コンクリートダム
	完成年月日	昭和30年3月	昭和49年3月	昭和50年3月	平成14年3月
ダム・貯水池 諸元	集水面積 (km^2)	84.1	15.0	523.0	0.42
	湛水面積 (km^2)	1.61	0.29	4.20	0.02
	堤高 (m)	41.0	43.5	95.0	31.0
	堤頂長 (m)	174.3	115.0	286.0	300.0
	堤体積 (m^3)	84,500	49,200	426,500	66,000
	放流設備	ｸﾚｽﾄｹﾞｰﾄ3門	ｸﾚｽﾄｹﾞｰﾄ2門 ｺﾝｼﾞｯﾄｹﾞｰﾄ1門	ｸﾚｽﾄｹﾞｰﾄ4門 ｺﾝｼﾞｯﾄｹﾞｰﾄ3門	ｸﾚｽﾄ2門ｹﾞｰﾄﾚｽ ｵﾘﾌｨｽ1門ｹﾞｰﾄﾚｽ
	平常時最高貯水位 （常時満水位） (EL･m)	96.50	64.30	95.00	23.30
	洪水時最高水位 （洪水時満水位）(EL･m)	97.50	77.00	97.50	25.50
	総貯水容量 (千m^3)	21,750	3,860	153,500	125
	有効貯水容量(千m^3)	21,080	3,410	131,500	119
治水	制限水位 (EL･m)	6/15～9/15 95.15 予備放流 91.30	―	6/16～9/30 79.50	―
	洪水調節容量(千m^3)	9,000	2,650	65,000	40
	計画高水量 (m^3/S)	705	316	2,900	7
	最大放流量 (m^3/S)	182	46	1,000	4
発電	発電容量 (千m^3)	12,820	―	113,000	―
	最大使用水量(m^3/s)	7.00	―	30.00	―
	最大出力 (kw)	1,850	―	19,500	―
その他利水	利水容量 (千m^3)	工･上水 16,070 不特定 3,370	不特定 760	不特定 8,500	上水 23 不特定 56
	工業用水 (m^3/s)	0.980	―	―	―
	(m^3/日)	84,600	―	―	―
	上水道用水 (m^3/s)	1.250	―	―	0.0023
	(m^3/日)	108,000	―	―	200
管理区分		土木建築部	土木建築部	土木建築部	土木建築部

		湯免ダム	真締川ダム	弥栄ダム	島地川ダム
概要	水系	三隅川水系	真締川水系	小瀬川水系	佐波川水系
	河川名	辻並川	真締川	小瀬川	島地川
	位置	長門市三隅中	宇部市大字川上	山口県、広島県	周南市高瀬
	目的	治・上	治	治･工･上･電	治・工・上
	形式	重力式コンクリートダム	アースフィルダム	重力式コンクリートダム	重力式コンクリートダム
	完成年月日	平成19年3月	平成21年3月	平成3年3月	昭和56年3月
ダム・貯水池 諸元	集水面積 (km^2)	1.93	2.41	301.0	32.0
	湛水面積 (km^2)	0.05	0.13	3.60	0.80
	堤高 (m)	46.0	本川21.9、支川20.5	120.0	89.0
	堤頂長 (m)	200.0	本川209.5、支川145.0	540.0	240.0
	堤体積 (m^3)	102,000	本川152,000、支川89,000	1,600,000	317,000
	放流設備	ｸﾚｽﾄ2門ｹﾞｰﾄﾚｽ ｵﾘﾌｨｽ1門ｹﾞｰﾄﾚｽ	ｸﾚｽﾄ2門ｹﾞｰﾄﾚｽ ｵﾘﾌｨｽ1門ｹﾞｰﾄﾚｽ	ｸﾚｽﾄｹﾞｰﾄ4門 ｺﾝｼﾞｯﾄｹﾞｰﾄ3門	ｸﾚｽﾄ4門ｹﾞｰﾄﾚｽ ｵﾘﾌｨｽ1門ｹﾞｰﾄﾚｽ
	平常時最高貯水位（常時満水位） (EL･m)	98.30	61.60	106.00	286.50
	洪水時最高水位（洪水時満水位） (EL･m)	103.00	65.50	128.00	297.10
	総貯水容量 (千m^3)	740	842	112,000	20,600
	有効貯水容量(千m^3)	690	760	106,000	19,600
治水	制限水位 (EL･m)	―	―	―	―
	洪水調節容量(千m^3)	210	460	58,000	7,200
	計画高水量 (m^3/S)	22	35	2,600	370
	最大放流量 (m^3/S)	11	7	900	110
発電	発電容量 (千m^3)		―	―	―
	最大使用水量(m^3/s)	―	―	10.00	―
	最大出力 (kw)	―	―	7,000	―
その他利水	利水容量 (千m^3)	上水 31 不特定 449	不特定 300	都市用 32,500 不特定 15,500	都市用 11,400 不特定 1,000
	工業用水 (m^3/s)	―	―	0.816	1.528
	(m^3/日)	―	―	70,500	132,000
	上水道用水 (m^3/s)	0.008	―	1.279	0.695
	(m^3/日)	650	―	110,500	60,000
管理区分		土木建築部	土木建築部	国土交通省	国土交通省

		温見ダム	歌野川ダム	山の口ダム	石井ダム
概要	水系	末武川水系	木屋川水系	大井川水系	柳井川水系
	河川名	末武川	歌野川	山の口川	柳井川
	位置	下松市温見	下関市菊川町上岡枝	萩市紫福	柳井市上馬皿
	目的	農・工・上	治・農・上(営農)	農・上(営農)	農・上
	形式	重力式コンクリートダム	重力式コンクリートダム	重力式コンクリートダム	ロックフィルダム
	完成年月日	昭和36年3月	昭和57年3月	平成4年3月	平成5年3月
ダム・貯水池諸元	集水面積 (km^2)	17.6	6.1	2.1	3.2
	湛水面積 (km^2)	0.32	0.16	0.07	0.12
	堤高 (m)	36.0	44.0	40.2	36.3
	堤頂長 (m)	135.0	162.0	103.0	176.3
	堤体積 (m^3)	53,400	72,600	42,000	253,000
	放流設備	ﾃﾝﾀｰｹﾞｰﾄ2門	ｸﾚｽﾄ2門ｹﾞｰﾄﾚｽ ｺﾝｼﾞｯﾄ1門ｹﾞｰﾄﾚｽ	ｸﾚｽﾄ2門ｹﾞｰﾄﾚｽ	横越流水路式
	平常時最高貯水位（常時満水位） (EL･m)	272.00	101.20	260.00	56.80
	洪水時最高水位（洪水時満水位） (EL･m)	—	112.00	261.70	58.00
	総貯水容量 (千m^3)	4,520	1,614	690	1,160
	有効貯水容量(千m^3)	4,255	1,516	583	1,139
治水	制限水位 (EL･m)	—	—	—	—
	洪水調節容量(千m^3)	—	736	—	—
	計画高水量 (m^3/S)	—	62	—	—
	最大放流量 (m^3/S)	—	20	—	—
発電	発電容量 (千m^3)	—	—	—	—
	最大使用水量(m^3/s)	—	—	—	—
	最大出力 (kw)	—	—	—	—
その他利水	利水容量 (千m^3)	4,255	かんがい 780	かんがい 428 上水 155	かんがい 953 上水 186
	工業用水 (m^3/s)	0.521	—	—	—
	(m^3/日)	45,000	—	—	—
	上水道用水 (m^3/s)	0.460	0.004	0.012	0.028
	(m^3/日)	39,700	—	—	2,400
管理区分		農林水産部（下松市）	農林水産部（下関市）	農林水産部（萩市）	農林水産部（柳井市）

		内日ダム	畑ダム	有宗ダム	狩音ダム	舟郡ダム
概要	水系	木屋川水系	掛淵川水系	掛淵川水系	掛淵川水系	川棚川水系
	河川名	山瀬川	掛淵川	久富川	狩音川	江良川
	位置	下関市内日	長門市日置中	長門市油谷久富	長門市日置中	下関市豊浦町川棚
	目的	農	農	農	農	農
	形式	ロックフィルダム	重力式コンクリートダム	重力式コンクリートダム	重力式コンクリートダム	ロックフィルダム
	完成年月日	平成3年3月	昭和47年3月	平成3年3月	平成8年3月	平成14年3月
ダム・貯水池 諸元	集水面積 (km^2)	3.2	6.2	6.3	2.1	0.88
	湛水面積 (km^2)	0.12	0.09	0.08	0.07	0.07
	堤高 (m)	41.2	21.0	28.7	37.1	28.0
	堤頂長 (m)	229.0	140.0	121.5	185.5	221.0
	堤体積 (m^3)	500,000	23,300	29,200	65,300	246,000
	放流設備	横越流水路式	ｸﾚｽﾄ1門ｹﾞｰﾄﾚｽ	ｸﾚｽﾄ2門ｹﾞｰﾄﾚｽ	ｸﾚｽﾄ3門ｹﾞｰﾄﾚｽ	横越流水路式
	平常時最高貯水位（常時満水位） (EL･m)	158.20	115.70	70.00	129.40	73.50
	洪水時最高水位（洪水時満水位） (EL･m)	159.40	117.70	72.50	130.60	74.20
	総貯水容量 (千m^3)	1,260	531	564	838	540
	有効貯水容量(千m^3)	1,123	499	439	796	522
治水	制限水位 (EL･m)	―	-	―	―	―
	洪水調節容量(千m^3)	―	―	―	―	―
	計画高水量 (m^3/S)	―	―	―	―	―
	最大放流量 (m^3/S)	―	―	―	―	―
発電	発電容量 (千m^3)	―	―	―	―	―
	最大使用水量(m^3/s)	―	―	―	―	―
	最大出力 (kw)	―	―	―	―	―
その他利水	利水容量 (千m^3)	1,123	499	439	796	522
	工業用水 (m^3/s)	―	―	―	―	―
	(m^3/日)	―	―	―	―	―
	上水道用水 (m^3/s)	―	―	―	―	―
	(m^3/日)	―	―	―	―	―
管理区分		農林水産部（下関土地改良区）	農林水産部（長門市）	農林水産部（長門市）	農林水産部（長門市）	農林水産部（下関市）

		阿惣ダム	水越ダム	宇部丸山ダム	美祢ダム	湯の原ダム
概要	水系	掛淵川水系	錦川水系	厚東川水系	厚狭川水系	木屋川水系
	河川名	阿惣川	錦川	薬師川	日永川	木屋川
	位置	長門市油谷河原	周南市金峰	宇部市瓜生野	美祢市大嶺	下関市菊川町西中山
	目的	農・上(営農)	逆調整池・電	工・上	工	工・上
	形式	重力式コンクリートダム	重力式コンクリートダム	重力式コンクリートダム	重力式コンクリートダム	重力式コンクリートダム
	完成年月日	平成16年3月	昭和41年3月	昭和54年3月	昭和56年12月	平成3年3月
ダム・貯水池 諸元	集水面積 (km^2)	2.90	直接 238.0 間接 32.0	2.0	0.75	185.7
	湛水面積 (km^2)	0.10	0.14	0.45	0.23	0.62
	堤高 (m)	44.2	18.8	32.0	32.0	18.5
	堤頂長 (m)	134.0	81.7	211.44	160.5	212.95
	堤体積 (m^3)	65,000	9,800	69,000	46,500	79,000
	放流設備	ｸﾚｽﾄ1門ｹﾞｰﾄﾚｽ	ｸﾚｽﾄｹﾞｰﾄ3門	ｸﾚｽﾄ3門ｹﾞｰﾄﾚｽ	ｸﾚｽﾄ2門ｹﾞｰﾄﾚｽ	ｸﾚｽﾄｹﾞｰﾄ5門
	平常時最高貯水位（常時満水位） (EL･m)	80.00	187.00	39.00	109.00	25.50
	洪水時最高水位（洪水時満水位） (EL･m)	82.50	―	39.30	110.10	―
	総貯水容量 (千m^3)	1,320	796	4,500	1,890	2,930
	有効貯水容量(千m^3)	1,260	400	4,000	1,860	2,050
治水	制限水位 (EL･m)	―	―	―	―	―
	洪水調節容量(千m^3)	―	―	―	―	―
	計画高水量 (m^3/S)	―	―	―	―	―
	最大放流量 (m^3/S)	―	―	―	―	―
発電	発電容量 (千m^3)	―	400	―	―	―
	最大使用水量(m^3/s)	0.34	(徳山) 6.00 (水越) 12.00	0.941	―	―
	最大出力 (kw)	49	(徳山) 6,500 (水越) 1,300	130	―	―
その他利水	利水容量 (千m^3)	1,260	―	4,000	1,860	2,050
	工業用水 (m^3/s)	―	―	0.741	0.650	0.085
	(m^3/日)	―	―	64,000	56,200	7,300
	上水道用水 (m^3/s)	0.006	―	0.200	―	0.375
	(m^3/日)	―	―	17,300	―	32,400
管理区分		農林水産部(長門市)	企業局	企業局	企業局	企業局

		生雲ダム	佐々並川ダム
概要	水系	阿武川水系	阿武川水系
	河川名	生雲川	佐々並川
	位置	山口市阿東生雲中	萩市川上大ぬた
	目的	電	電
	形式	重力式コンクリートダム	アーチ式コンクリートダム
	完成年月日	昭和28年12月	昭和34年5月
ダム・貯水池 諸元	集水面積 (km^2)	直接 45.75 間接 166.30	91.45
	湛水面積 (km^2)	0.07	0.962
	堤高 (m)	17.5	67.4
	堤頂長 (m)	66.0	127.3
	堤体積 (m^3)	7,100	30,900
	放流設備	ｸﾚｽﾄ(ﾛｰﾗｰ)ｹﾞｰﾄ2門	自然越流型
	平常時最高貯水位（常時満水位） (EL･m)	230.00	192.00
	洪水時最高水位（洪水時満水位） (EL･m)	―	―
	総貯水容量 (千m^3)	346	20,100
	有効貯水容量(千m^3)	165	16,000
治水	制限水位 (EL･m)	―	―
	洪水調節容量(千m^3)	―	―
	計画高水量 (m^3/S)	―	―
	最大放流量 (m^3/S)	―	―
発電	発電容量 (千m^3)	(中電) 165	(中電) 16,000
	最大使用水量(m^3/s)	7.60	10.00
	最大出力 (kw)	7,500	14,200
その他利水	利水容量 (千m^3)	―	―
	工業用水 (m^3/s)	―	―
	(m^3/日)	―	―
	上水道用水 (m^3/s)	―	―
	(m^3/日)	―	―
管理区分		中国電力(株)	中国電力(株)

付表２６　排水ポンプ場等一覧表

番号	土木	水系名	内水側河川名	排水先	排水ポンプ場名称	水門名称	位置	計画外水位	許容湛水位	水門閉鎖水位	運転開始内水位	委託先	委託契約年月日	備考	番号
1	岩国	麻里布川水系	麻里布川	海	麻里布川排水機場	麻里布川防潮水門	岩国市新港町	T.P.+3.70m	T.P.+1.00m	T.P.+0.75m	T.P.+0.75m	岩国市	平成02年04月01日	周防高潮	1
2	柳井	土穂石川水系	土穂石川	海	土穂石川排水機場	土穂石川防潮水門	柳井市南浜	T.P.+3.95m	T.P.+2.4m	T.P.+0.2m	T.P.+0.8m	柳井市	昭和60年04月01日	周防高潮	2
3	柳井	柳井川水系	柳井川	海	柳井川排水機場	柳井川防潮水門	柳井市北浜	T.P.+3.95m	T.P.+2.3m	T.P.-1.07m	T.P.-1.07m	柳井市	平成17年04月01日	周防高潮	3
4	柳井	田布施川水系	灸川	田布施川	灸川排水機場	灸川防潮水門	田布施町下田布施向川	T.P.+3.9m	T.P.+1.9m	T.P.+1.55m	T.P.+1.55m	田布施町	平成18年04月01日	周防高潮	4
5	柳井	大内川水系	大内川	海	大内川排水機場	大内川防潮水門	平生町三枚浜	T.P.+3.4m	T.P.+1.5m	T.P.+1.1m	T.P.+0.9m	平生町	昭和62年04月01日	周防高潮	5
6	柳井	大内川水系	熊川	海		熊川防潮水門		T.P.+3.4m	T.P.+0.5m	T.P.+0.5m	T.P.+0.9m				6
7	柳井	（平生海岸）	和田川	海	平生海岸排水機場(海岸)	平生海岸防潮水門	平生町曽根三の升亀山	T.P.+3.4m	T.P.+1.2m	T.P.+0.3m	T.P.+0.5m	平生町	昭和56年04月01日	海岸高潮	7
8	柳井	（平生海岸）	中川	海	中川排水機場(海岸)	中川防潮水門	平生町平生町長浜	T.P.+3.4m	T.P.+0.5m	T.P.+0.5m	T.P.+0.5m	平生町	昭和62年04月01日	海岸高潮	8
9	周南	玉鶴川水系	玉鶴川	海	玉鶴川排水機場	玉鶴川防潮水門	下松市末武下西市沖	T.P.+3.90m				下松市	昭和56年03月30日	周防高潮	9
10	周南	平田川水系	平田川	海	平田川排水機場	平田川防潮水門	下松市末武下西市沖	T.P.+3.90m	T.P.+1.50m		T.P.+1.50m	下松市	平成06年06月01日	周防高潮	10
11	周南	西の河原川水系	西の河原川	海	西の河原川排水機場	西の河原川防潮水門	光市浅江7丁目	T.P.+3.60m	T.P.+3.10m	T.P.+2.0m	T.P.+2.0m	光市	平成15年04月01日	周防高潮	11
12	防府(山口)	井関川水系	井関川	海	井関川排水機場	井関川防潮水門	山口市阿知須	T.P.+3.65m	T.P.+2.05m	T.P.+1.46m	T.P.+1.46m	山口市	平成10年12月01日	周防高潮	12
13	宇部	植松川水系	植松川	海	植松川排水機場	植松川防潮水門	宇部市大字東岐波	T.P.+3.50m		T.P.+1.70m		宇部市	昭和50年09月03日	周防高潮	13
14	宇部	厚東川水系	梅田川	海	梅田川排水機場	梅田川防潮水門	宇部市大字東須恵	T.P.+3.5m	T.P.+1.05m	T.P.+1.05m	T.P.+1.2m	宇部市	昭和56年05月01日	周防高潮	14
15	宇部	厚東川水系	中川	厚東川	中川排水機場	小島樋門	宇部市大字妻崎開作	T.P.+3.5m	T.P.+1.45m	T.P.-0.5m	T.P.+0.0m	宇部市	平成07年04月01日	中小	15
16	宇部	厚東川水系	持世寺川	厚東川	持世寺排水機場		宇部市大字吉見	T.P.+10.8m	T.P.+8.3m	T.P.+7.20m	T.P.+7.5m	宇部市	平成09年04月01日	救急内水	16
17	宇部	有帆川水系	柳川	有帆川	有帆川排水機場	有帆川防潮樋門	山陽小野田市大字有帆	T.P.+3.877m	T.P.+2.07m	T.P.+0.52m	T.P.+1.67m	山陽小野田市	昭和56年04月01日	（当初農林事業）	17
18	宇部	有帆川水系	梅田川	有帆川	梅田排水機場		山陽小野田市大字有帆	T.P.+5.9m	T.P.+5.3m	T.P.+4.3m	T.P.+4.3m	山陽小野田市	平成05年04月01日	救急内水	18
19	宇部	有帆川水系	鈍々川	有帆川	船木排水機場	船木排水樋門	宇部市大字船木	T.P.+20.2m	T.P.+18.0m	T.P.+18.0m	T.P.+18.0m	宇部市	平成04年04月01日	救急内水	19
20	宇部	厚狭川水系	狭間川	厚狭川	東下津排水機場		山陽小野田市大字郡	T.P.+5.8m	T.P.+4.2m	T.P.+3.3m	T.P.+3.3m	山陽小野田市	平成07年04月01日	救急内水	20
21	宇部	厚狭川水系	大正川	厚狭川	大正川排水機場	大正川水門	山陽小野田市大字郡	T.P.+5.8m	T.P.+5.0m	T.P.+2.1m	T.P.+2.7m	山陽小野田市	平成12年04月01日	中小	21
22	宇部	有帆川水系	日の出川	有帆川	下木屋排水機場	日の出樋門	山陽小野田市東高泊	T.P.+3.4m	T.P.+1.1m	T.P.+0.25m	T.P.+0.25m	山陽小野田市	平成13年04月01日	救急内水	22
23	宇部	真締川水系	中尾川	真締川	川添排水機場		宇部市川添3丁目				T.P.+4.2m	宇部市	平成13年10月01日	救急内水	23
24	宇部	沢波川水系	沢波川	海	沢波川排水機場	沢波川防潮水門	宇部市床波6丁目	T.P.+3.85m	T.P.+2.20m	T.P.+1.30m	T.P.+1.80m	宇部市	平成23年01月04日	周防高潮	24
25	下関	木屋川水系	貞恒川	木屋川		貞恒川水門	下関市吉田		T.P.+5.21m	T.P.+4.51m				中小	25

港湾関係

番号	港湾	水系名	内水側河川名	排水先	排水ポンプ場名称	水門名称	位置	計画外水位	許容湛水位	水門閉鎖水位	運転開始内水位	委託先	委託契約年月日	備考	番号
26	岩国	和木新港地区海岸	港川	海	港川排水機場	港川排水機場水門	岩国市新港町4丁目	TP+3.70m	TP+1.90m	TP+1.50m	TP+1.50m	岩国市	昭和61年4月1日	海岸高潮	26
27	岩国	由宇地区海岸		海	藤屋開作排水機場	港町（A)、（B)排水門	岩国市由宇町港町	TP+3.70m	TP+1.00m	TP-0.20m	TP-0.20m	岩国市	昭和51年4月1日	海岸高潮	27
28	岩国	由宇地区海岸		海	港町排水機場	港町（C)排水門、港町排水機場水門	岩国市由宇町港町	TP+3.70m	TP+1.00m	TP-0.15m	TP-0.15m	岩国市	昭和55年4月1日	海岸高潮	28
29	岩国	由宇地区海岸		海	南沖排水機場	干拓（A)排水門、南沖排水機場水門	岩国市由宇町南沖	TP+3.70m	TP+1.00m	TP+2.00m	TP+2.00m	岩国市	平成元年4月1日	海岸高潮	29
30	岩国	由宇地区海岸		海	有家排水機場	有家排水機場水門、有家排水門	岩国市由宇町有家	TP+3.70m	TP+1.78m	TP+0.70m	TP+0.90m	岩国市	平成17年7月16日	海岸高潮	30
31	岩国	唐樋地区海岸		海	堀田開作排水機場	堀田排水門、唐樋排水門	岩国市由宇町堀田	TP+3.70m	TP+1.00m	TP+2.00m	TP+2.00m	岩国市	昭和54年4月1日	海岸高潮	31
32	柳井	小松地区海岸		海	小松排水機場		周防大島町小松	TP+3.70m	TP+1.70m	TP+1.40m	TP+1.50m	周防大島町	昭和63年4月1日	海岸高潮	32
33	柳井	小松開作地区海岸		海	小松開作排水機場		周防大島町小松開作	TP+3.70m	TP+2.00m	TP+1.70m	TP+1.80m	周防大島町	平成10年4月1日	海岸高潮	33
34	周南	櫛ヶ浜地区海岸		海	坂田排水機場	坂田排水水門	周南市大字 栗屋坂田989-17	CDL+5.50m	CDL+3.20m	常時開フラップG	自CDL+2.70m	周南市	昭和59年4月1日	海岸高潮	34
35	周南	徳山地区海岸		海	堀川排水機場	堀川排水水門	周南市大字 櫛ヶ浜字下塩田	CDL+5.70m	CDL+4.20m	CDL+3.70m	自CDL+3.70m	周南市	平成17年4月1日	海岸高潮	35
36	周南	徳山地区海岸		海	江口開作排水機場	江口開作排水水門	周南市大字 徳山江口開作8253-11	CDL+5.70m	CDL+2.50m	常時開フラップG	自CDL+1.50m	周南市	平成元年4月1日	海岸高潮	36
37	周南	徳山地区海岸		海	栗屋排水機場	栗屋排水水門	周南市大字 栗屋双葉開作1038-4	CDL+5.50m	CDL+2.80m	常時閉 干潮2ｈ前開	自CDL+1.80m	周南市	昭和50年4月1日	海岸高潮	37
38	周南	富田地区海岸		海	平野沖開作排水機場	平野沖開作排水水門	周南市大字 港町4401-13	CDL+5.50m	CDL+3.50m	常時開フラップG	自CDL+2.80m	周南市	昭和58年4月1日	海岸高潮	38
39	周南	富田地区海岸		海	小川屋開作排水機場	小川屋開作排水水門	周南市大字 浜田1丁目4445-10	CDL+5.50m	CDL+2.50m	CDL+1.45m	自CDL+1.45m	周南市	昭和56年4月1日	海岸高潮	39
40	周南	富田地区海岸	浜田川	海	浜田排水機場	浜田川排水水門	周南市大字 浜田1丁目4460-16	CDL+5.50m	CDL+3.80m	CDL+3.00m	CDL+3.00m	周南市	昭和47年4月1日	海岸高潮	40
41	周南	富田地区海岸		海	道源開作排水機場	道源開作排水水門	周南市道源開作 4485-480	CDL+5.50m	CDL+1.96m	常時開フラップG	自CDL+1.18m	周南市	平成5年4月1日	海岸高潮	41
42	周南	下松地区海岸	竹屋川	海	平田排水機場	平田排水水門	下松市大字西豊井平田	CDL+5.50m	CDL+3.50m	満潮3ｈ前閉 干潮4ｈ前開	CDL+2.00m	下松市	昭和51年4月1日	海岸高潮	42
43	周南	下松地区海岸		海	黒磯排水機場	黒磯排水水門	下松市大字東豊井黒磯	CDL+5.50m	CDL+3.00m	満潮3ｈ前閉 干潮4ｈ前開	CDL+2.00m	下松市	昭和54年4月1日	海岸高潮	43
44	周南	浅江地区海岸	枝虫川	海	枝虫川及び鳶の子川排水機場	枝虫川樋門	光市虹ヶ浜3丁目	CDL+5.20m	CDL+4.75m	CDL+4.00m	自CDL+4.20m	光市	平成18年4月1日	海岸高潮	44
45	周南	浅江地区海岸	鳶の子川	海		鳶の子川樋門		CDL+5.20m	CDL+5.05m	CDL+4.45m	自CDL+4.55m	光市	平成18年4月1日	海岸高潮	45
46	防府	三田尻地区海岸	勘場川	海	前町排水機場	勘場川 第１・２樋門	防府市牟礼江泊開作	CDL+5.60m	CDL+2.80m	CDL+2.00m	CDL+2.00m	防府市	昭和60年10月22日	海岸高潮	46
47	防府	三田尻地区海岸	馬刀川、古川、堂面川	海	岸津排水機場		防府市牟礼幾度開作	CDL+5.60m	CDL+3.09m		CDL+2.00m	防府市	平成7年4月1日	海岸高潮	47
48	防府	三田尻地区海岸		海	勝間ポンプ場	防潮水門	防府市鐘紡町338番2	CDL+5.88m	CDL+4.30m	CDL+4.30m	CDL+3.40m	防府市	平成28年8月8日	海岸高潮	48
49	宇部	中地区その２地区	玉川	海	玉川排水機場		宇部市大字藤曲	D.L.+5.70m	D.L.+2.20m	D.L.+2.00m	D.L.+2.00m	宇部市	昭和49年4月1日	海岸高潮	49
50	宇部	小野田港地区海岸		海	北竜王排水機場		山陽小野田市北竜王町	D.L.+5.40m	D.L.+1.50m	D.L.+2.00m	D.L.+2.00m	山陽小野田市	昭和55年4月1日	海岸高潮	50

付表２７　河川公園一覧表

番号	土木	水系名	河川名	名称	位置	キロ程	左右岸別	完成年度	事業区分	面積	管理委託先	管理委託日	概要	番号
1	岩国	錦川水系	錦川	錦見河川敷運動広場	岩国市錦見	5.7	左岸	S50	河道整備	25905㎡			運動広場、便所	1
2	岩国	錦川水系	錦川	錦川河川公園	岩国市横山	7.8	右岸	H9	地方特定	11,493㎡	岩国市	H9.4.1	運動広場、植栽、遊歩道、便所	2
3	岩国	錦川水系	錦川	天尾河川敷運動広場	岩国市天尾		左岸	S51	単県	1,500㎡			運動広場	3
4	岩国	錦川水系	錦川	川西河川敷運動広場	岩国市川西		右岸	S56	河道整備	12,287㎡	岩国市	S58.1.23	運動広場	4
5	岩国	錦川水系	錦川	細利河川敷運動広場	岩国市角	17.8	右岸	S53	単市	3,500㎡			運動広場	5
6	岩国	錦川水系	錦川	行波河川敷運動公園	岩国市行波	20.8	右岸	S50	改修補助	2,775㎡			運動広場	6
7	岩国	錦川水系	御庄川		岩国市御庄			S51	河道整備	22,006㎡				7
8	岩国	錦川水系	多田川	多田川河川公園	岩国市多田				地方特定		岩国市	S55.7.1		8
9	岩国	錦川水系	宇佐川	雙津峡河川公園	岩国市錦町深川		左岸	H7	地方特定	600㎡				9
10	岩国	由宇川水系	由宇川	由宇川河川公園	岩国市由宇町西区		右岸	H5	地方特定	4,223㎡	岩国市	H6.12.13	植採、四阿、便所	10
11	岩国	通津川水系	通津川	通津川河川公園	岩国市通津		左岸	S54	単県	1,586㎡		S55.7.1	運動広場	11
12	岩国	錦川水系	錦川	角河川敷運動公園	岩国市角	18.4	右岸	S53	単市	2385㎡			運動広場	12
13	岩国	錦川水系	錦川	川尻河川敷運動公園	岩国市天尾		左岸	S59	単市	2047㎡			運動広場	13
14	岩国	錦川水系	錦川	今津河川敷運動公園	岩国市山手町	4.3	左岸			3446㎡			運動広場	14
15	岩国	錦川水系	門前川	楠河川敷運動公園	岩国市楠町	1.7	左岸	S59	単市	2467㎡			運動広場	15
16	岩国	島田川水系	島田川	島田川桜づつみ公園	岩国市周東町・岩国市玖珂町	24.3	右岸		地方特定	22,800㎡			運動広場、遊歩道、花壇、便所、四阿、植栽	16
17	柳井	大内川水系	熊川	熊川河川公園	平生町土手町		左岸	H7	地方特定	600㎡	平生町	H11.10.1	花壇、ベンチ	17
18	柳井	柳井川水系	柳井川	柳井川河川公園	柳井市柳井津	1.00	左岸	H18	地方特定	5000㎡	柳井市	H19.4.1	遊歩道、便所、四阿、照明、ベンチ	18
19	柳井	田布施川水系	田布施川	田布施川河川公園	田布施町下田布施		右岸	H13	地方特定	10,814㎡	田布施町	H14.4.17	緩傾斜護岸、水路、ベンチ、照明、遊歩道	19
20	柳井	田布施川水系	田布施川	田布施川河川公園	田布施町下田布施		右岸	H18	地方特定	3300㎡	田布施町	H18.10.31	遊歩道、多目的コンクリートボルド、歌碑	20
21	周南	錦川水系	錦川	向道河川公園	周南市向道、二俣下	90.0	右岸	S48	ダム関連	13,599㎡	周南市	S49.3.1	遊魚池2,901㎡、運動場5,600㎡	21
22	周南	錦川水系	渋川	温見河川公園	周南市鹿野上大井手、温見	100.0	両岸	H6	地方特定	12,090㎡	周南市	H7.4.1	左岸3,920㎡、右岸8,170㎡	22
23	周南	錦川水系	阿田川	阿田川河川公園	周南市阿田川			H4	地方特定	1,000㎡				23
24	周南	光井川水系	光井川	光井川ポケットパーク	光市光井	0.5	両岸	H7	地方特定	1,500㎡	光市	H9.4.1		24
25	周南	島田川水系	島田川	島田川河川公園	光市島田2丁目	1.5	左岸	S45	単県	4,000㎡	光市	S45.12.20	遊歩道344.5m、砂場24㎡、花壇200m、芝生3,702㎡	25
26	周南	島田川水系	島田川	島田川河川公園	光市島田	2.5	左岸	H4	地方特定	2,000㎡				26
27	周南	島田川水系	島田川	島田川河川公園	光市立野		右岸	H7	地方特定	500㎡				27

番号	土木	水系名	河川名	名称	位置	キロ程	左右岸別	完成年度	事業区分	面積	管理委託先	管理委託日	概要	番号
28	周南	島田川水系	島田川	島田川河川公園	光市小周防	10.0	左岸	S50	単県	284㎡	光市	S50.4.5	花壇、芝生	28
29	周南	島田川水系	島田川	島田川河川公園	周南市小松原	13.0	左岸	H10	地方特定	21,800㎡	周南市	H11.2.16		29
30	周南	島田川水系	石光川	石光川親水公園	周南市樋口		左岸	H2		800㎡	周南市	H5.4.1		30
31	周南	島田川水系	東繕寺川	東繕寺川河川公園	周南市三丘	12.5	両岸	H10	地方特定	6,700㎡	周南市	H11.2.16		31
32	周南	切戸川水系	切戸川	切戸川都市河川公園	下松市西豊井	1.5	右岸	S44	単県	2,610㎡	下松市	S45.4.1	遊歩道134m、花壇226.2m、砂場93㎡、芝生2,610㎡	32
33	周南	末武川水系	末武川	末武川河川公園	下松市末武中	2.0	右岸	S48	単県	7,100㎡	下松市	S48.4.1	運動広場	33
34	周南	末武川水系	末武川	滝ノ口河川公園	下松市下谷滝ノ口		右岸	H11		3,072㎡	下松市	H12.5.1		34
35	周南	富田川水系	富田川	富田川河川公園	周南市富田	2.0	左岸	S57	周防高潮	3,477㎡	周南市	S58.9.1	芝生、運動広場	35
36	周南	夜市川水系	夜市川	夜市川河川公園	周南市湯野	9.0	左岸	H7	地方特定	2,906㎡	―	―		36
37	周南	島田川水系	島田川	島田川三島河川公園	光市三井		両岸	H27	広域河川	4,553㎡	光市	H28.2.25		37
38	周南	夜市川水系	夜市川	夜市川戸田親水公園	周南市大字戸田		左岸			986㎡	周南市	H26.4.1		38
39	周南	錦川水系	錦川	須金清流公園	周南市大字須万		左岸	R1	単県	5,184㎡	周南市	R2.4.1	遊歩道、東屋、ベンチ、照明、植栽	39
40	周南	富田川水系	神代川	神代川河川公園	周南市大神		左岸						階段護岸	40
41	周南	島田川水系	島田川	千歳橋河川公園	光市島田		右岸						階段護岸	41
42	周南	佐波川水系	大谷川	大谷川河川公園	周南市大谷		左岸			1,118㎡	周南市	H15.11.4	階段護岸、植栽	42
43	防府	江川水系	江川	江川河川公園	防府市国衙	0.8	左岸	H5	地方特定	950㎡	防府市	H7.6.30	運動公園	43
44	防府(山口)	佐波川水系	佐波川	佐波川河川公園	山口市徳地野谷	34.0	右岸	S47	ダム関連	4,700㎡	山口市	S49.9.1	植栽	44
45	防府	佐波川水系	須川	須川河川公園	防府市大崎	1.1	右岸	H5	地方特定	850㎡	防府市	H7.4.1	運動公園	45
46	防府	佐波川水系	清水川	清水川河川公園	防府市迫	1.4	右岸	H6	地方特定	1,340㎡	防府市	H8.4.1	運動公園	46
47	防府(山口)	佐波川水系	島地川	伏野河川公園	山口市徳地堀	25.0	右岸	H4	地方特定	11,550㎡	山口市	H6.5.31	多目的広場、植栽	47
48	防府(山口)	佐波川水系	島地川	島地川河川公園	山口市徳地堀		右岸	H11	地方特定		山口市	H12.4.3	遊歩道、ベンチ、植栽、階段護岸	48
49	防府(山口)	長沢川水系	長沢川	長沢川河川公園	山口市秋穂黒潟		左岸	S55	単県	9,179㎡	山口市	H4.3.1	運動広場	49
50	防府(山口)	長沢川水系	天田川	天田川河川公園	山口市秋穂西		右岸	H4	地方特定	1,300㎡	山口市	H7.4.3	植栽、舗装	50
51	防府(山口)	椹野川水系	椹野川	椹野川東津河川公園	山口市小郡東津		右岸	S45	改修補助	20,000㎡	山口市	S46.4.1	運動広場	51
52	防府(山口)	椹野川水系	椹野川	椹野川河川公園	山口市名田島		左岸	H7	地方特定	36,000㎡			植栽	52
53	防府(山口)	椹野川水系	椹野川	椹野川大歳河川公園	山口市朝田			S59	単県	3,000㎡	山口市	S60.6.1		53
54	防府(山口)	椹野川水系	椹野川	椹野川朝田河川公園	山口市大歳			S54	河道整備			S60.6.1	面積2,000㎡、芝生1,350㎡	54
55	防府(山口)	椹野川水系	椹野川	椹野川矢原河川公園	山口市下矢原		右岸	S46	河道整備	27,516㎡	山口市	S47.4.1	運動広場、仮設便所	55
56	防府(山口)	椹野川水系	椹野川	椹野川平川河川公園	山口市平川		左岸	S49	河道整備	31,957㎡	山口市	S50.4.1	運動広場、仮設便所	56

番号	土木	水系名	河川名	名称	位置	キロ程	左右岸別	完成年度	事業区分	面積	管理委託先	管理委託日	概要	番号
57	防府(山口)	椹野川水系	椹野川	椹野川慶正土河川公園	山口市平井		左岸		地方特定	7,337㎡	山口市	S63.12.1	運動広場	57
58	防府(山口)	椹野川水系	椹野川	椹野川井手ヶ原河川公園	山口市井手ヶ原		右岸	S52	河道整備	16,000㎡	山口市	S58.3.8	芝生、運動広場	58
59	防府(山口)	椹野川水系	椹野川	椹野川運動公園	山口市黒川		左岸	S57	河道整備	65,000㎡	山口市	S56.12.21	芝生、運動広場	59
60	防府(山口)	椹野川水系	椹野川	椹野川運動宮野上公園	山口市宮野上				地方特定					60
61	防府(山口)	椹野川水系	鍛冶畑川	鍛冶畑川河川公園	山口市小郡上郷新町		両岸	H11	地方特定	7,260㎡	山口市	H12.4.1	多目的広場、池、便所	61
62	防府(山口)	椹野川水系	一の坂川	一の坂河川公園	山口市後河原			S47	改修補助	17,000㎡			植栽、花壇	62
63	防府(山口)	椹野川水系	九田川	九田川河川公園	山口市平川		右岸	S49	単県	70㎡				63
64	防府(山口)	椹野川水系	前田川	前田川河川公園	山口市湯田温泉			S48	単県	240㎡				64
65	防府(山口)	椹野川水系	仁保川	仁保川河川公園	山口市仁保下郷		右岸		地方特定	6,000㎡				65
66	防府(山口)	椹野川水系	仁保川	仁保川高井区河川公園	山口市高井区		右岸	H11	地方特定	4,658㎡	山口市	H12.4.1	多目的広場、親水広場、遊歩道	66
67	防府(山口)	椹野川水系	仁保川	犬鳴河川公園	山口市仁保上郷		左岸	H6	単県	4,000㎡	山口市	H7.3.31	多目的広場、子供広場	67
68	防府(山口)	椹野川水系	浅地川	浅地川河川公園	山口市仁保下郷		左岸		地方特定	1,600㎡	山口市	H10.4.1	便所、舗装	68
69	防府(山口)	井関川水系	井関川	井関川河川公園	山口市阿知須浜表区～井関区		右岸		地方特定	1,200㎡	山口市	H9.4.1	東屋、ベンチ、遊具	69
70	防府(山口)	井関川水系	井関川	井関川きらら浜河川公園	山口市阿知須遠石		左岸		地方特定		山口市	H9.4.1	舗装、植栽	70
71	防府(山口)	阿武川水系	阿武川	大久保河川公園	山口市阿東徳佐下大久保		右岸	H5	地方特定	4,160㎡	山口市	H5.12.1	広場、便所、四阿、植樹	71
72	防府(山口)	阿武川水系	篠目川	篠目川河川公園	山口市阿東生雲東分			S56	単県	757㎡				72
73	防府(山口)	阿武川水系	阿武川	鍋倉河川公園	山口市阿東徳佐下鍋倉		右岸			3,400㎡	山口市	H6.4.1	広場	73
74	宇部	沢波川水系	沢波川	沢波川河川公園	宇部市大字西岐波	2.5	左岸	H11	地方特定	8,000㎡	－	－		74
75	宇部	真締川水系	真締川	真締川公園	宇部市相生町　他	0.3	両岸		地方特定	15,000㎡	宇部市	H14.4.1	植栽、園路、便所	75
76	宇部	厚東川水系	厚東川	厚東川妻崎開作ﾌｪﾆｯｸｽ公園	宇部市大字妻崎開作	0.5	右岸	H7	地方特定	2,000㎡	宇部市	H8.4.1	植栽、散策道	76
77	宇部	厚東川水系	厚東川	厚東川広瀬桜づつみ公園	宇部市大字広瀬	5.0	右岸	H4	地方特定	4,000㎡	宇部市	H6.4.1	植栽、園路	77
78	宇部	厚東川水系	厚東川	厚東川二俣瀬桜づつみ公園	宇部市大字木田	14.5	右岸	H7	地方特定	11,500㎡	宇部市	H8.9.1	（S57単県、H7再整備）運動広場、植栽、便所	78
79	宇部	厚狭川水系	厚狭川	東下津河川公園	山陽小野田市大字郡	5.0	左岸	H14	地方特定	1,200㎡	山陽小野田市	H14.11.25	運動広場（H14再整備）	79
80	宇部	厚狭川水系	厚狭川	厚狭川河畔公園	山陽小野田市大字鴨庄	7.5	両岸	H8	地方特定	5,382㎡	山陽小野田市	H9.5.27	寝太郎公園、千石船・わらじ・桶・砂金	80
81	宇部	沢波川水系	沢波川	沢波川河川公園	宇部市大字西岐波	1.8	両岸	H17	地方特定	－	宇部市	－	植樹、ベンチ、飛び石、駐車場	81
82	宇部	厚東川水系	厚東川	琴川橋河川公園	宇部市大字中野開作	2.4	右岸	H13	単県	1,200㎡	宇部市	H14.4.1	ベンチ、四阿、疑木柵、植栽	82
83	宇部	有帆川水系	有帆川	ホタル公園	山陽小野田市大字有帆	5.6	左岸		地方特定		山陽小野田市	－	植樹、ベンチ	83
84	宇部(美祢)	厚東川水系	大田川	大田川綾木河川公園	美祢市美東町綾木	27.5	左岸	H7	地方特定	4,980㎡	美祢市	H7.3.30		84
85	宇部(美祢)	厚東川水系	大田川	大田川大田河川公園	美祢市美東町大田	29.5	左岸		地方特定	19,704㎡	美祢市	H10.9.1		85

番号	土木	水系名	河川名	名称	位置	キロ程	左右岸別	完成年度	事業区分	面積	管理委託先	管理委託日	概要	番号
86	宇部(美祢)	厚狭川水系	伊佐川	伊佐川河川公園	美祢市大嶺町東分		右岸	H17	地方特定	9,000㎡	美祢市	H18.6.1		86
87	宇部(美祢)	厚狭川水系	伊佐川	伊佐川河川公園	美祢市伊佐町伊佐		左岸	H18	地方特定	9,500㎡	美祢市	H19.3.20		87
88	宇部(美祢)	厚狭川水系	稲川	稲川河川公園	美祢市秋芳町秋吉		両岸			6,300㎡	美祢市	H7.3.24	桜堤、テラス、水辺散策路	88
89	下関	木屋川水系	木屋川	木屋川河川公園①	下関市吉田		右岸	S43	単県	8,375㎡	下関市	S46.4.1	花壇	89
90	下関	木屋川水系	木屋川	木屋川河川公園②	下関市吉田		右岸	H12	地方特定	12,000㎡				90
91	下関	木屋川水系	木屋川	木屋川ラブリバー公園	下関市王喜		左岸	H7	地方特定	75,400㎡			下関市占用	91
92	下関	神田川水系	神田川	神田川河川公園	下関市王司神田		右岸	S57	単県	1,177㎡	下関市	S57.8.10	芝生678㎡	92
93	下関	神田川水系	員光川	員光川河川公園（風車公園）	下関市王司神田5丁目		右岸	H12	地方特定	3,800㎡	下関市	H13.7.4		93
94	下関	武久川水系	武久川	武久川西公園	下関市武久町1丁目355-2		右岸	H9	地方特定	330㎡	下関市			94
95	下関	武久川水系	武久川	武久川東公園	下関市武久町1-246-2		左岸	H9	地方特定	428㎡	下関市			95
96	下関	綾羅木川水系	綾羅木川	綾羅木川河川公園	下関市延行		右岸	H5	地方特定	5,500㎡	下関市	H6.4.1	トイレ	96
97	下関	綾羅木川水系	綾羅木川	綾羅木川マリーナ	下関市綾羅木本町６丁目		左岸	H13	地方特定	9,400㎡	綾羅木川マリーナ管理運営委員会	H13.7.31		97
98	下関	綾羅木川水系	楠乃川	楠乃なかよし公園	下関市一の宮町２丁目		左岸							98
99	下関	綾羅木川水系	砂子多川	砂子多川ホタル公園	下関市秋根南町２丁目		左岸	H11	地方特定	3,000㎡	下関市			99
100	下関	浜田川水系	浜田川	浜田川河川公園	下関市小月本町２丁目		左岸	H29	地方特定	334.7㎡	下関市	R3.4.1	ベンチ2基、ソメイヨシノ2本	100
101	下関	木屋川水系	木屋川	木屋川河川公園	下関市菊川町下岡枝下河原		右岸	H7	地方特定	6,690㎡	下関市	H6.1.20		101
102	下関	木屋川水系	木屋川	木屋川河川公園	下関市豊田町大字矢田地内		右岸	H10	地方特定	1,800㎡	下関市	H10.12.1	便所、四阿、植栽、駐車場	102
103	下関	木屋川水系	木屋川	木屋川河川公園	下関市菊川町上保木		左岸	H14	地方特定	4,500㎡	下関市	H14.6.18	運動広場	103
104	下関	木屋川水系	田部川	田部川河川公園	下関市菊川町楢崎		両岸	H7	地方特定	19,410㎡	下関市	H6.1.20		104
105	下関	木屋川水系	田部川	田部川河川ﾁｬﾚﾝｼﾞﾊﾟｰｸ	下関市菊川町大字下岡枝		左岸	H10	地方特定		下関市	H10.8.28		105
106	下関	木屋川水系	田部川	田部川河川公園	下関市菊川町田部		右岸	H13	地方特定		下関市	H13.10.9	運動広場	106
107	下関	木屋川水系	貴飯川	せせらぎ公園	下関市菊川町楢崎中河原		左岸	H6	地方特定	1,555㎡	下関市	H6.1.20		107
108	下関	粟野川水系	粟野川	粟野川河川公園	下関市豊北町大字粟野字小河内		右岸	H7	地方特定	29,130㎡	下関市	H9.7.18		108
109	下関	粟野川水系	粟野川	粟野川郷西河川公園	下関市豊北町粟野郷西		両岸	H11	地方特定		下関市	H11.8.10		109
110	下関	新川水系	新川	新川河川公園	下関市長府松小田本町地内		左岸	R2	単県	55㎡	下関市	R3.4.1	アスファルト舗装　立入防止柵	110
111	長門	掛淵川水系	大坊川	大坊ダム公園	長門市大坊			S49	ダム関連	18,000㎡			池、植栽	111
112	長門	深川川水系	深川川	深川川河川公園	長門市深川	1.0	両岸		地方特定	11,510㎡	長門市	H5.11.1 H9.4.1	公衆ﾄｲﾚ、園路、水路、ﾗﾝﾆﾝｸﾞｺｰﾄ、広場、植栽	112
113	長門	深川川水系	深川川	音信川河川公園	長門市深川湯本	0.1	左岸	H13	地方特定	1,900㎡	長門市	H14.4.1	駐車場、広場、トイレ、東屋	113
114	長門	深川川水系	大寧寺川	深川川及び大寧寺川遊歩道	長門市深川湯本	1.2	両岸	H 7	地方特定		長門市	H17.12.15	休憩所、東屋	114

番号	土木	水系名	河川名	名称	位置	キロ程	左右岸別	完成年度	事業区分	面積	管理委託先	管理委託日	概要	番号
115	長門	三隅川水系	三隅川	三隅川河川公園	長門市三隅中	0.6	左岸	H15	地方特定	8,200㎡	長門市	H16.4.1	魚道、トイレ、東屋、休憩所、水飲場、植栽	115
116	長門	三隅川水系	辻並川	湯免ダム公園（上流）	長門市三隅中	0.1	右岸	H18	ダム関連	1,475㎡	長門市	H18.7.31	駐車場、植栽	116
117	長門	三隅川水系	辻並川	湯免ダム公園（下流）	長門市三隅中	0.1	両岸	H18	ダム関連	4,400㎡	長門市	H18.7.31	植栽、広場	117
118	萩	阿武川水系	阿武川	扇之芝河川公園	萩市土原	2.0	左岸	S52	河道整備	1,705㎡	萩市	S52.10.	芝生	118
119	萩	阿武川水系	阿武川	川島河川公園	萩市川島	3.0	左岸	S56	単県	6,083㎡	萩市	S56.9.1	運動広場	119
120	萩	阿武川水系	阿武川	霧口河川公園	萩市霧口	5.0	左岸		地方特定	18,100㎡				120
121	萩	阿武川水系	阿武川	阿武川河川公園	萩市川上京床	10.0	両岸	H9	地方特定	399,500㎡	萩市	H9.12.1	ｹﾞｰﾄﾎﾞｰﾙ場、河川ﾌﾟｰﾙ、管理棟便所、ﾃﾆｽｺｰﾄ、ｻｯｶｰ場、駐車場	121
122	萩	阿武川水系	橋本川	河添河川公園	萩市河添	2.5	右岸	S45 H11	河道整備 地方特定	37,900㎡	萩市	H11.4.1	ｹﾞｰﾄﾎﾞｰﾙ場、多目的広場、芝生広場、ﾛｰﾗｰｽｹｰﾄ場、ﾐﾆﾊﾞｽｹｯﾄｺｰﾄ、園路、駐車場、便所、植栽	122
123	萩	田万川水系	田万川	田万川河川公園	萩市下田万湊地内		右岸	H15	地方特定	4,200㎡	萩市	H15.6.16	東屋、トイレ	123

付表２８　河川プール一覧表

番号	土木	水系名	河川名	キロ程	名称	位置	面積	規格(m)	ｺｰｽ数	完成年度	管理委託先	管理委託年月日	小学校名	概要	番号
1	岩国	小瀬川水系	瀬田川		瀬田川遊泳場	玖珂郡和木町大字瀬田字横道637-5番地先	432.4㎡	25×7.4	4	S57	和木町	S57.8.7	瀬田地区	利用	1
2	岩国	小瀬川水系	関ケ浜川		関ケ浜川遊泳場	玖珂郡和木町大字関ヶ浜字都野原860番1地先	435.16㎡	20×5.8	3	S58	和木町	S58.8.30	関ケ浜地区	利用	2
3	岩国	錦川水系	御庄川		御庄川遊泳場	岩国市大字柱野1350番1地先	513.83㎡	25×7.6	4	S58	岩国市	S58.7.23	柱野地区	未利用	3
4	岩国	錦川水系	下畑川		下畑川河川プール	岩国市美和町阿賀西地内	400.00㎡	25×4	2	S63	岩国市	H1.7.26	阿賀地区	利用	4
5	岩国	錦川水系	大原川		大原遊泳場	岩国市錦町大原字骨ノ前505番地先	323.49㎡	25×6	3	S53	岩国市	S54.3.27	大原小学校	未利用	5
6	岩国	錦川水系	本谷川		本谷川遊泳場	岩国市本郷町本谷字谷口380番地先	216.73㎡	20×6	3	S55	岩国市	S56.2.1	本谷地区	未利用	6
7	周南	錦川水系	錦川	107.0	大潮校区河川遊泳場	周南市鹿野町大潮	200.00㎡	20×10	5	S54	周南市	S55.7.5		未利用	7
8	周南	富田川水系	神代川	5.0	神代川河川プール	周南市大字小畑地内	409.19㎡	25×5.8	3	S62	周南市	S63.7.1	小畑小学校	未利用	8
9	防府(山口)	佐波川水系	佐波川		河川プール	山口市徳地河内谷地内	135.00㎡	25×5.4	3	S57	山口市	S57.9.16	柚木小学校	未利用	9
10	防府(山口)	佐波川水系	引谷川		引谷川プール	山口市徳地引谷	239.44㎡	25×8	4	S54	山口市	S55.8.23		未利用	10
11	防府(山口)	佐波川水系	三谷川		河川プール	山口市徳地三谷木地谷	695.84㎡	20×5.4	2	S56	山口市	S56.9.1		未利用	11
12	防府(山口)	佐波川水系	奥河内川		奥河内川河川プール	山口市徳地丸山地内	223.34㎡	20×5	3	S58	山口市	S58.9.12	丸山地区	未利用	12
13	防府(山口)	椹野川水系	一の坂川		一の坂ダム河川プール	山口市天花畑地内	392.00㎡	20×6	3	S57	山口市	S58.7.1	天花地区	未利用	13
14	防府(山口)	椹野川水系	仁保川		仁保川河川プール	山口市仁保上郷字長野地内	248.90㎡			H3	山口市	H3.7.16	大富地区	未利用	14
15	下関	川棚川水系	川棚川		中畔河川プール	下関市豊浦町大字川棚地内	502.96㎡	25×10	5	S61	下関市	S61.7.21	川棚小学校	利用	15
16	下関	粟野川水系	杢路子川		杢路子川河川プール	下関市豊田町大字杢路子地内	448.16㎡	25×7.2	3	S58	下関市	S58.8.8	杢路子地区	利用	16
17	下関	木屋川水系	稲見川		稲見川河川プール	下関市豊田町大字稲見地内	473.24㎡	25×5.4	2	S59	下関市	S59.7.21	西市小学校	利用	17
18	下関	粟野川水系	一ノ俣川		一ノ俣河川プール	下関市豊田町大字一ノ俣地内	433.27㎡	25×5.4	2	S60	下関市	S60.7.21	一の俣地区	利用	18
19	長門	木屋川水系	七重川		俵山七段の滝河川プール	長門市俵山字七重	225.00㎡	25×9	4	H13	長門市	H13.7.20	俵山小学校	利用	19
20	萩	阿武川水系	阿武川		阿武川(白上)河川公園河川プール	萩市川上字白上地内				H3	萩市	H9.12.1	川上地区	利用	20

付表２９

【氾濫等の通報のうち、例外的な対応をする場合の伝達経路（佐波川水系）】

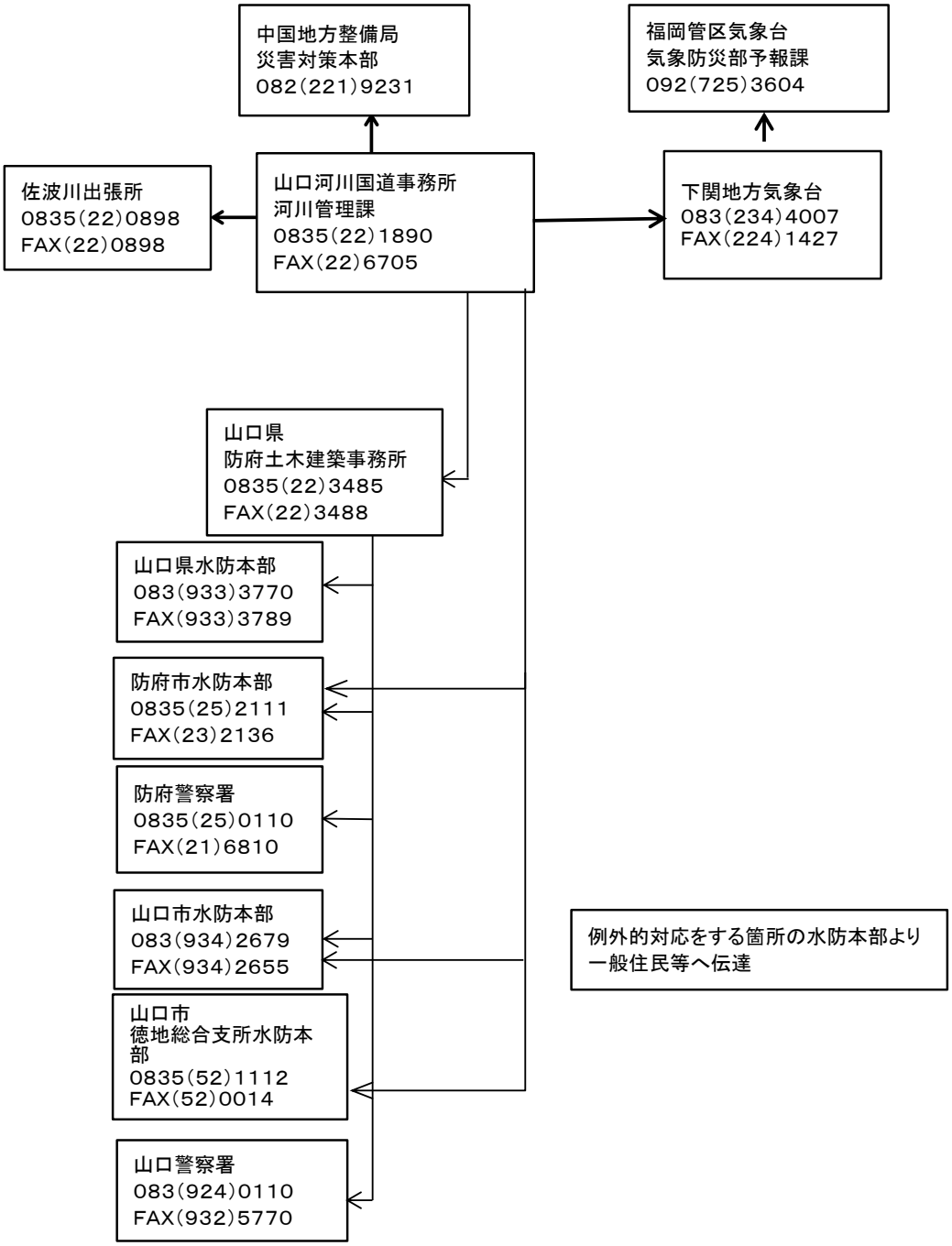

【氾濫等の通報のうち、例外的な対応をする場合の伝達経路（小瀬川水系）】

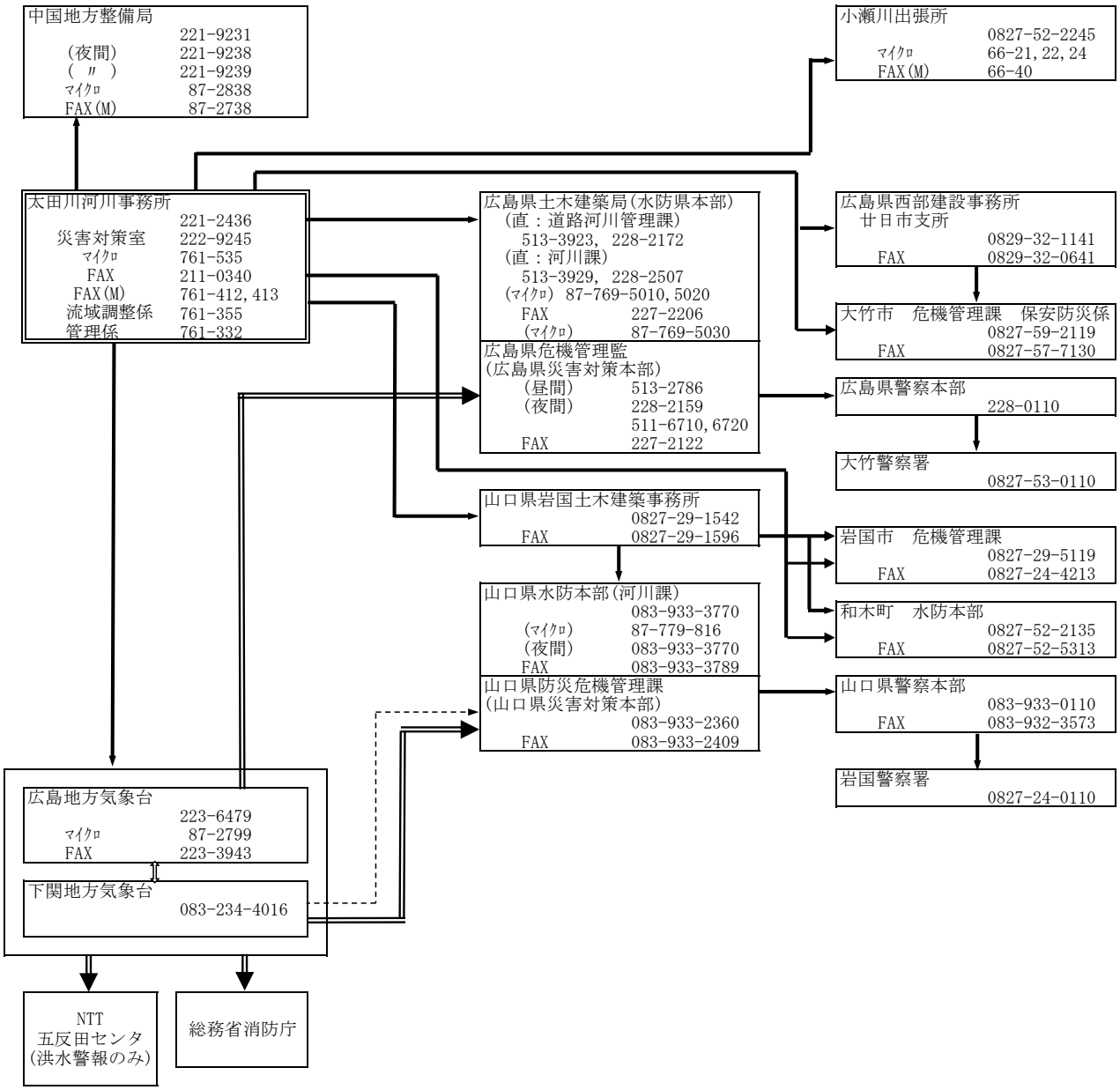

付表３０－１

氾濫等の通報によるレベル５氾濫発生情報

〇洪水予報河川　発表形式（例）

正規

○○○○　かわ

○○川

レベル５氾濫特別警報/氾濫発生情報
（警戒レベル５相当情報）

○　○　川　洪　水　予　報　　第　○　号
令　和　○　○　年　○　月　○　日　　○　時　○　○　分
○○河川事務所／○○地方気象台　発表

（見出し）

○○川では、氾濫しているおそれ
氾濫のおそれがある区間：○○川○○水位観測所受け持ち区間

（主文）

【警戒レベル５相当】○○基準観測所（○○市）受け持ち区間
災害が発生しているおそれがあります。○○川の○○基準観測所（○○市）では「氾濫発生水位」に到達しました。○○川では氾濫が既に発生している可能性があり、○○市、○○市、○○町では浸水しているおそれがあります。直ちに、市町村からの避難情報を確認するとともに、各自安全確保を図るなど、適切な防災行動をとってください。

【警戒レベル３相当】△△基準観測所（△△市）受け持ち区間
これは、高齢者等避難の発令の目安です。○○川の△△基準観測所（△△市）では、当分の間、「避難判断水位」付近の水位が続く見込みです。引き続き、市町村からの避難情報に十分注意するとともに、適切な防災行動をとってください。

（警戒レベル相当情報等早見表）

○○川レベル５氾濫特別警報/氾濫発生情報（警戒レベル５相当情報）				
新着・更新	新着・更新		更新	
	基準観測所名		○○	△△
	対象河川		○○川	○○川
	警戒レベル（　）相当		5	3
	水位又は流量	現況	5 （氾濫しているおそれ）	3 （レベル３水位超過）
		予測		
更新	○○市		5	－
更新	△△市		5	3
	○○町		－	3

市区町村ごとの警戒レベル相当の数値は、同一洪水予報区間内の基準観測所の受け持ち区間ごとの警戒レベル相当情報に基づいて、それぞれの氾濫による浸水が想定される地区が含まれる市区町村に対して一律に表示しているものです。
警戒レベル相当早見表の見方について[防災用語ウェブサイト：早見表]
https://www.river.go.jp/kawabou/glossary/pc/term?key=hayamihyo

5	警戒レベル５相当
4	警戒レベル４相当
3	警戒レベル３相当
2	警戒レベル２
	警戒レベル２未満

（雨量）

多いところでは１時間に00ミリの雨が降っています。
この雨は当分この状態が続くでしょう。

流域	00日00時00分～00日00時00分までの流域平均雨量	00日00時00分～00日00時00分までの流域平均雨量の見込み
○○川流域	○○○ミリ	○○ミリ

（水位または流量）

基準観測所	水位（m）	00日 00:00現在	01:00予測	02:00予測	03:00予測	04:00予測	05:00予測	06:00予測
		X.XX	X.XX	X.XX	X.XX	X.XX	X.XX	X.XX
警戒レベル５相当								
○○（○○市）	氾濫発生水位 X.XX m							
	氾濫危険水位 X.XX m							
	避難判断水位 X.XX m							
	氾濫注意水位 X.XX m							
	ゼロ点高 EL=X.XX m							

基準観測所	水位（m）	00日 00:00現在	01:00予測	02:00予測	03:00予測	04:00予測	05:00予測	06:00予測
		X.XX	X.XX	X.XX	X.XX	X.XX	X.XX	X.XX
警戒レベル３相当								
△△ （△△市）	氾濫発生水位 X.XX m 氾濫危険水位 X.XX m 避難判断水位 X.XX m 氾濫注意水位 X.XX m ゼロ点高 EL=X.XX m							

・ゼロ点高に関する解説　https://www.river.go.jp/kawabou/glossary/kwb_apend/html/reference.html

（参考）

（受け持ち区間）

基準観測所	○○ 水位観測所	△△ 水位観測所	
	○○市	△△市	
受け持ち区間	○○川 左岸　○○市○○地区から○○○地区まで 右岸　○○市○○地区から○○○地区まで	○○川 左岸　△△市△△地区から△△△地区まで 左岸　△△市△△地区から△△△地区まで	

□雨の情報を知りたい方はこちら

今後の雨（解析雨量、降水短時間予報）	https://XXXXXXXXXXXXXXXXXXXXXXXXXXXXXXXXXXXX

□洪水予報文、川の水位を確認したい方はこちら

川の防災情報　洪水予報画面	https://XXXXXXXXXXXXXXXXXXXXXXXXXXXXXXXXXXXX

□河川の氾濫危険度を知りたい方はこちら

水害リスクライン	https://XXXXXXXXXXXXXXXXXXXXXXXXXXXXXXXXXXXX

□氾濫の影響が想定される区域を知りたい方はこちら

浸水ナビ	https://XXXXXXXXXXXXXXXXXXXXXXXXXXXXXXXXXXXX

イメージ

今後の雨（解析雨量、降水短時間予報）

イメージ

川の防災情報
洪水予報画面

イメージ

水害リスクライン

イメージ

浸水ナビ

問い合わせ先
水位関係：国土交通省 ○○河川事務所 ○○課 電話：XXX-XXX-XXXX
気象関係：気象庁 ○○地方気象台 電話：XXX-XXX-XXXX

付表３０－２

海岸の氾濫発生情報の発表形式（例）

X 海岸（○○県）　レベル５高潮氾濫発生情報

XX 年 XX 月 XX 日 hh 時 mm 分

●●県発表

（第○号）

【見出し】

X 海岸では、高潮氾濫発生が切迫／高潮氾濫発生。

【主文】

（確認情報：巡視又は海岸監視カメラにより氾濫発生を確認した場合）

X 海岸（○○県）の A 市★★町地先において、高潮による氾濫が発生しました。

（計測情報：基準地点等の現地で計測している水位が堤防天端高に到達した場合）

X 海岸（○○県）の A 市★★町地先で計測している水位が、XX 月 XX 日 hh 時 mm 分に氾濫発生水位（A 市★★町地先の堤防天端高：●.●●m）に達しました。

（推定・予測情報：基準地点等の数値計算に水位が堤防天端高に到達した場合、確認情報・計測情報がなく、予測モデルなどにより水位が堤防天端高に到達するなど氾濫の切迫・発生の蓋然性が高いと判断した場合）

X 海岸（○○県）の A 市★★町地先の算定（推定）水位が、XX 月 XX 日 hh 時 mm 分に氾濫発生水位（A 市★★町地先の堤防天端高：●.●●m）に達しました。

いまだ危険な場所にいる場合は、直ちに高所への移動、近傍の堅固な建への退避等をしてください。

氾濫による浸水が想定される地区※	
●●県 A 市	A 市の高潮浸水想定区域①
●●県 B 市	B 市の高潮浸水想定区域②
●●県 C 市	C 市の高潮浸水想定区域①

※氾濫による浸水が想定される地区については、一定の条件下に基づく計算結果の推定です。気象条件や堤防の決壊の状況によっては、この地区以外でも氾濫による浸水がおこる可能性があります。

（参考 1）　A 市、B 市、C 市には、●●地方気象台から XX 月 XX 日 hh 時 mm 分にレベル４高潮危険警報（予想最高潮位 A 市●．●m、B 市●．●m、C 市●．●m）が発表されています。

問い合わせ先

●●県土木部●●課　電話：000-000-0000　（内線）○○○

付表３１　海岸管理者が行う氾濫等の通報

①県が氾濫等の通報を行う海岸名、区域、通報基準、通報担当官署等

海岸名	区域		通報基準	関係水防管理団体	通報担当官署※
山口北沿岸 （山口県）	区域①	山口北沿岸に所在する県が管理者となる海岸	巡視※により、氾濫発生を確認	萩市	山口県
				阿武町	
				長門市	
				下関市	
山口南沿岸 （山口県）	区域②	山口南沿岸に所在する県が管理者となる海岸	巡視※により、氾濫発生を確認	下関市	山口県
				山陽小野田市	
				宇部市	
				山口市	
				防府市	
				周南市	
				下松市	
				光市	
				田布施町	
				平生町	
				上関町	
				柳井市	
				周防大島町	
				岩国市	
				和木町	

※巡視は、職員の安全が十分確保できる場合に限る（以下同じ）。
※山口県とは、土木建築事務所、農林水産事務所等、各出先機関を含む。

②市町が氾濫等の通報を行う海岸名、区域、通報基準、通報担当官署等

海岸名	区域		通報基準	関係水防管理団体	通報担当官署
山口南沿岸	区域１	山口南沿岸に所在する岩国市が管理者となる海岸	巡視※により、氾濫発生を確認	岩国市	岩国市
山口南沿岸	区域２	山口南沿岸に所在する周防大島町が管理者となる海岸		周防大島町	周防大島町
山口南沿岸	区域３	山口南沿岸に所在する柳井市が管理者となる海岸		柳井市	柳井市
山口南沿岸	区域４	熊毛郡田布施町大字別府1664-2番地から熊毛郡田布施町大字別府76番地まで		田布施町	田布施町
佐賀漁港海岸	区域５	平生町大字尾国字南大久保118番地の3地先から平生町大字尾国字西沖ノ口695番4地先まで		平生町	平生町
佐賀漁港海岸	区域６	平生町大字小郡字沖口1番地の1地先から平生町大字小郡字西久保10093番2地先まで			
佐賀漁港海岸	区域７	平生町大字小郡字南浜246番地の2地先から平生町大字小郡字西田646番1地先まで			
佐賀漁港海岸	区域８	平生町大字佐賀字沖浦133番地の1地先から平生町大字佐賀字下人越木244番4地先まで			
佐賀漁港海岸	区域９	平生町大字佐賀字若宮381番地の2地先から平生町大字佐賀字東立埼3064番6地先まで			
佐賀漁港海岸	区域１０	平生町大字佐合島字南久保429番地先から平生町大字佐合島字山之神1番地先まで			
山口南沿岸	区域１１	山口南沿岸に所在する上関町が管理者となる海岸		上関町	上関町
光漁港海岸	区域１２	光市大字室積村2125番2地先から光市室積８丁目2600番１地先まで	監視カメラにより、氾濫発生を確認	光市	光市
光漁港海岸	区域１３	光市室積６丁目4015番12地先から光市光井２丁目10番1地先まで			
戸田漁港海岸	区域１４	山口南沿岸に所在する周南市が管理者となる海岸	巡視※により、氾濫発生を確認	周南市	周南市
大津島漁港海岸	区域１５	山口南沿岸に所在する周南市が管理者となる海岸			
福川漁港海岸	区域１６	山口南沿岸に所在する周南市が管理者となる海岸			
粭大島漁港海岸	区域１７	山口南沿岸に所在する周南市が管理者となる海岸			
富海漁港海岸	区域１８	防府市大字富海2430番5号から防府市大字富海3048番6号まで		防府市	防府市
牟礼漁港海岸	区域１９	防府市大字江泊2543番1号地先から10199番1号地先、205番6号地先から283番地先まで			
向島漁港海岸	区域２０	防府市大字新田1878番12号から1977番地先、大字向島105番地先から５３９番1号地先、1713番29号から10007番4号地先まで			
中浦漁港海岸	区域２１	防府市大字田島3502番2号から4015番6号まで			
西浦漁港海岸	区域２２	防府市大字西浦2433番9号から10860番7号地先まで			
大道漁港海岸	区域２３	防府市大字台道4636番19号地先から4922番地先まで			
秋穂漁港海岸（秋穂地区）	区域２４	山口市秋穂東字花香浜７６９６番１０地先から山口市秋穂西字南横浜１０５４９番３地先まで		山口市	山口市
秋穂漁港海岸（尻川地区）	区域２５	山口市秋穂東字草山４９１５番２地先から山口市秋穂東字花香１０７７６番１地先まで			
秋穂漁港海岸（中道地区）	区域２６	山口市秋穂東字角床７７４３番地先から山口市秋穂東字筈倉屋敷小村４８５４番地先まで			
秋穂漁港海岸（大海地区）	区域２７	山口市秋穂東字先大河内弐番１２８番１２地先から山口市秋穂東字小浜２５４２番地先まで			
山口漁港海岸	区域２８	山口市秋穂東字南横浜３３２９番１地先から山口市秋穂二島字上夕中１０４３９番３地先まで			
山口漁港海岸	区域２９	山口市秋穂二島字豊崎１０４４４番４４地先から山口市秋穂二島字長浜４５６９番１地先まで			
阿知須漁港海岸（沖ノ原地区）	区域３０	山口市阿知須字沖ノ原東１０５５７番地３地先から山口市阿知須字若山９０１３番３地先まで			
阿知須漁港海岸（遠石地区）	区域３１	山口市阿知須字遠石１０５０９番地１１地先から山口市阿知須字遠石１０５０９番５０地先まで			
相原漁港海岸	区域３２	山口市江崎字唐樋１８３４番１地先から山口市江崎字龍神崎１３５３番１地先まで			
秋穂港海岸	区域３３	山口市秋穂東字花香浜７６９６番１０地先から山口市秋穂東字中津江５１７９番１地先まで			
山口東港海岸	区域３４	山口市秋穂二島字搖木南平１０４３５番地１０地先から山口市秋穂二島字中山１０４２８番１地先まで			
青江港海岸	区域３５	山口市秋穂東字青江壱番１２４２番３地先から山口市秋穂東字下開作１０６４８番１５９地先まで			
山口南沿岸	区域３６	山口南沿岸に所在する宇部市が管理者となる海岸		宇部市	宇部市
刈屋海岸	区域３７	山陽小野田市大字小野田下桜の木１１８５の１番地の１地先から山陽小野田市大字小野田字新沖７５１６の１番地の１１地先まで	監視カメラにより、氾濫発生を確認	山陽小野田市	山陽小野田市
埴生海岸	区域３８	山陽小野田市大朝埴生６３１番地先から山陽小野田市大字埴生９４６番地６地先まで	監視カメラ及び水位計（糸根川及び前場川）により、氾濫発生を確認		

下関港 （王喜沖）	区域３９	山口南沿岸に所在する下関市が管理者となる海岸	巡視※により、氾濫発生を確認	下関市	下関市
下関港 （清末沖）	区域４０	山口南沿岸に所在する下関市が管理者となる海岸			
下関港 （宇部・長府沖）	区域４１	山口南沿岸に所在する下関市が管理者となる海岸			
下関港 （長府外浦地区）	区域４２	山口南沿岸に所在する下関市が管理者となる海岸			
下関港 （浜浦地区）	区域４３	山口南沿岸に所在する下関市が管理者となる海岸			
下関港 （前田地区）	区域４４	山口南沿岸に所在する下関市が管理者となる海岸			
下関港 （みもすそ川地区）	区域４５	山口南沿岸に所在する下関市が管理者となる海岸			
下関港 （壇之浦地区）	区域４６	山口南沿岸に所在する下関市が管理者となる海岸			
下関港 （巌流島地区）	区域４７	山口南沿岸に所在する下関市が管理者となる海岸			
安岡漁港海岸	区域４８	下関市大字垢田字明見田1604番地から横野町二丁目地先まで			
安岡漁港海岸	区域４９	下関市大字福江字磯畑509番地から大字福江字新免地先まで			
吉見漁港海岸	区域５０	下関市吉見古宿町628番地の6から吉見古宿町地先まで			
吉見漁港海岸	区域５１	下関市吉見新町一丁目487番地の42地先から永田本町四丁目地先まで			
吉母漁港海岸	区域５２	下関市大字吉母字深川南端から大字吉母字深川地先まで			
吉母漁港海岸	区域５３	下関市大字吉母字江尻山林から大字吉母字西条地先まで			
蓋井島漁港海岸	区域５４	下関市大字蓋井島字村中69番地から大字蓋井島字川の上地先まで			
蓋井島漁港海岸	区域５５	下関市大字蓋井島筏石352番地から大字蓋井島筏石地先まで			
小串漁港海岸	区域５６	下関市豊浦町大字小串字石堂10007番地地先から大字小串字釣山13630番地地先まで			
室津下漁港海岸	区域５７	下関市豊浦町大字室津下字甲山10352番地地先から大字室津下字向新田10022番地地先			
涌田漁港海岸	区域５８	下関市大字室津下字向新田10022番地地先から大字涌田後地字青井10417番地地先			
川棚漁港海岸	区域５９	下関市豊浦町大字川棚字道祖12333番地地先から大字川棚字下の浜12435番地地先			
宇賀漁港海岸	区域６０	下関市豊浦町大字宇賀字犬鳴12950番地地先から大字宇賀字釣山13630番地地先			
和久漁港海岸	区域６１	下関市豊北町大字神田上飛岩西端から大字神田上447番地8地先まで			
肥中漁港海岸	区域６２	下関市豊北町大字神田ウグスの浜東南端から大字神田城ヶ鼻西端まで			
島戸漁港海岸	区域６３	下関市豊北町大字神田赤岩北端から大字神田壁岩北西端まで			
阿川漁港海岸	区域６４	下関市豊北町大字阿川神宮崎東側突端から大字阿川4585番地地先まで			
角島漁港海岸	区域６５	下関市豊北町大字角島黒山岬西端から大字角島丸山岬東端まで			
角島漁港海岸	区域６６	下関市豊北町大字角島池尻岬西端から大字角島望桜岬西端まで			
角島漁港海岸	区域６７	下関市豊北町大字角島88番地南端を中心とした半径200m円弧内の範囲			
角島漁港海岸	区域６８	下関市豊北町大字角島355番地東南端を中心とした半径380m円弧内の範囲			
角島漁港海岸	区域６９	下関市豊北町大字角島372番地西南端を中心とした半径250m円弧内の範囲			
湊漁港海岸	区域７０	長門市西深川890番地から長門市東深川1000番地3地先まで		長門市	長門市
野波瀬漁港海岸 （小島地区）	区域７１	長門市三隅中3844番地3地先から長門市三隅中4175番地まで			
掛淵漁港海岸	区域７２	長門市油谷角山44番地3地先から長門市油谷河原4054番地まで			
伊上漁港海岸	区域７３	長門市油谷伊上11093番地2地先から長門市油谷伊上11030番地まで			
久原漁港海岸	区域７４	長門市油谷向津具上372番地4地先から長門市油谷向津具上183番地地先まで			
久津漁港海岸	区域７５	長門市油谷向津具下3127番地1地先から長門市油谷向津具上1136番地25地先まで			
大浦漁港海岸	区域７６	長門市油谷向津具下3089番地地先から長門市油谷向津具下149番地2地先まで			
立石漁港海岸	区域７７	長門市油谷後畑2475番地5地先から長門市油谷津黄10498番地地先まで			
山口北沿岸	区域７８	山口北沿岸に所在する萩市が管理者となる海岸		萩市	萩市

奈古漁港海岸	区域７９	阿武郡阿武町大字奈古2447番1地先から大字奈古2253番4地先	巡視※により、氾濫発生を確認	阿武町	阿武町
奈古漁港海岸	区域８０	阿武郡阿武町大字奈古4532番地先から大字奈古4556番地先			
奈古漁港海岸	区域８１	阿武郡阿武町大字奈古4941番地先から大字奈古10873番地先			
奈古漁港海岸	区域８２	阿武郡阿武町大字奈古3757番地先から大字奈古876番6地先			
奈古漁港海岸	区域８３	阿武郡阿武町大字木与823番16地先から大字木与10169番17地先			
宇田郷漁港海岸	区域８４	阿武郡阿武町大字惣郷2番8地先から大字惣郷311番1地先			
宇田郷漁港海岸	区域８５	阿武郡阿武町大字宇田1318番6地先から大字宇田1318番1地先まで			
宇田郷漁港海岸	区域８６	阿武郡阿武町大字惣郷643番3地先から大字惣郷643番20地先			

付表３２　水防工法

現象	工法	工法の概略説明	主に使用される箇所及び河川	主要材料	摘要
水があふれる（越水）	積み土のう工	堤防の上面（天端）に土のうを何段かに積み重ねる。	一般河川	土のう、杭又は竹	
	せき板工（その１）	堤防の上面（天端）に杭を打ち、せき板を当てる。	都市周辺河川	杭、板、くぎ	
	せき板工（その２）	同上	同上（木材の得にくいところ）	鉄パイプ、鉄板、防水シート	
	じゃかご積み工	堤防の上面（天端）に土のうの代わりにじゃかごを積む。	急流河川	じゃかご、詰石、防水シート	
	連結水のう	堤防の上面（天端）に土のうの代わりにビニロン帆布製連結水のう（水マット）を置く。	都市周辺河川（土砂、土のう、杭、板の入手困難なところ）	帆布製水のう、鉄パイプ、ポンプ	
	裏むしろ（シート張り工	堤防裏のり面をむしろ（シート）で被覆する。	あまり高くない堤体の固い箇所	むしろ、かご、竹、土のう、シート	応急越流堤工
川側からの漏水	詰め土のう工	川側の漏水口に土のうを詰める。	構造物などのあるところ、水深のあまり深くないところ	土のう、縄、むしろ、杭、竹	
	むしろ張り工	川側の漏水口にむしろを張る。	水深のあまり深くないところ	竹、縄、土のう、むしろ	
	継ぎむしろ張り工	川側の漏水口にむしろを張る。	漏水面の広いところ、水深の浅いところ	むしろ、縄、竹、杭、土のう	
	畳（シート）張り工	川側の漏水口にたたみ（シート）を張る。	水深のあまり深くないところ	古畳、杭、土のう、縄、シート	
居住側からの漏水	釜段工	裏小段、裏のり先平地に円形に積み土俵（土のう）する。	一般河川	土のう、むしろ、杭、竹、樋	
	水マット式釜段工	裏小段、裏のり先平地にビニロン帆布製中空円形水のうを積み上げる。	一般河川（土砂、土のうの入手困難なところ）	帆布製中空水のう、鉄パイプ、樋、ポンプ	
	鉄板式釜段工	裏小段、裏のり先平地に鉄板を円筒形に組み立てる。	一般河川	鉄板、土のう、樋、杭又は鉄パイプ	

現象	工法	工法の概略説明	主に使用される箇所河川	主要材料	摘要
居住側からの漏水	月の輪工	裏小段、裏のり先にかかるように、欠円形に積み土俵（土のう）する。	一般河川	土のう、むしろ、杭又は竹、樋	
	水マット月の輪工	裏小段、裏のり先にかかるように、ビニロン帆布製水のうを組み立てる。	一般河川	帆布製水のう、杭、土のう、樋	
	導水むしろ張り工	裏のり、犬走りにむしろを並べる。	一般河川（漏水量の少ないところ）	むしろ、丸太又は竹	
	たる伏せ工	裏小段、裏のり先平地に底抜きたる又はおけを置く。	一般河川	たる又はおけ、むしろ又はシート、土のう	
決壊	むしろ張り工、継ぎむしろ張り工、畳張り工	漏水対策と同じ。	比較的緩流河川	漏水対策と同じ	
	木流し工	樹木に重り土俵（土のう）をつけて流し、被覆する。（竹を使うこともある。）	急流河川	立木、土のう、縄、鉄線、杭	
	立てかご工	表のり面にじゃかごを立てて被覆する。	砂利質堤防、急流河川	じゃかご、詰石、杭、鉄線	
	捨て土のう工	土のうを表のり面の欠壊箇所に投入する。	比較的急流河川	土のう、竹	
	捨て石工	大きな石又は石俵などを投入する。	急流河川	石、石俵	
	竹網流し工	竹を格子型に結束し土のうをつけ、のり面を被覆する。	緩流河川	杭、竹、縄、土のう	
	枠入れ工	深掘れ箇所に川倉、牛枠、追牛、鳥脚、猪の子等を投入する。	急流河川、かなり川幅の広い河川	枠工材	
	築きまわし工	堤防の表が欠壊したとき。断面の不足を裏のりで補うため杭を打ち、中詰めの土のうを入れる。	凸側堤防、他の工法と併用	杭丸太、鉄線、鉄線、土のう	表のり崩れの断面補充に用いる。
	びょうぶ返し工	竹を骨格とし、かや、よしでびょうぶを作り、のり面に倒し被覆する。	比較的緩流河川	杭、竹、かや、よし、縄、土のう	

現象	工法	工法の概略説明	主に使用される箇所河川	主要材料	摘要
堤防の上面や居住側堤防斜面の亀裂	折り返し工	堤防の上面（天端）の亀裂をはさんで両肩付近に竹を突き刺し折り曲げて連結する。	粘土質堤防	竹、土のう、縄	
	杭打ち継ぎ工	堤防の上面（天端）の亀裂を竹の代わりに杭を用いて鉄線でつなぐ。	砂質堤防	杭、鉄線	
	控え取り工	亀裂が堤防の上面（天端）から裏のりにかかるもので折り返し工と同様に行う。	粘土質堤防	竹、土のう、縄	
	継ぎ縫い工	同上現象のとき、杭を亀裂の両端に打ち竹で連結し、土のうでおさえる。	砂質堤防	杭、竹、鉄線、土のう	
	ネット張り亀裂防止工法	同上の現象で竹の代わりに金網を用いる。	同上	杭、金網、土のう	
	五徳縫い工（その１）	裏のり面の亀裂を竹で縫い、崩壊を防ぐ。	粘土質堤防	杭、縄、土のう	
	五徳縫い工（その２）	裏のり面の亀裂をはさんで杭を打ちロープで引き寄せる。	同上	杭、ロープ、土のう	
	竹刺し工	裏のり面の亀裂が浅いとき、堤防斜面（法面）が滑らないように竹を深く刺す。	同上	竹、土のう	
その他	力杭打ち工	裏のり面付近に大きな杭を並べる。	粘土質堤防の滑り面に沿い滑動する箇所	杭又は竹	
	かご止め工	裏のりにひし形になるよう杭を打ち、竹又は鉄線で縫う。	砂質堤防	杭、竹、鉄線、土のう	
	立てかご工	裏のり面にじゃかごを立て被覆する。	砂利質堤防、急流河川	じゃかご、詰石、杭	川側にも用いる。
	杭打ち積み土のう工	裏のり面に杭を打ち並べ中詰めに土のうを入れる。	砂質堤防	杭、布木、土のう、鉄線	
	土のう羽口工	裏のり面に土のうを小口に張り上げる。	一般堤防	土のう、竹又は杭	
	つなぎ杭打ち工	裏のり面に杭を打ち並べ連結して中詰めに土のうを入れる。	同上	杭、土のう、鉄線	
	さくかき詰め土のう工	杭を数列のりの上下に打ち並べこれを連結して中詰め土のうを入れる。	同上	杭、丸太、鉄線、土のう	

付表３３　水防活動状況報告書

（管理団体で水防箇所ごとに作成するもの）

（作成責任者）　㊞

管理団体名								指定非指定の別					
水防実施時の台風豪雨名								報告年月日		令和　年　月　日			
場所	川(左,右)岸　地先　m									管理団体分	県支出分	計	
日時	自　年　月　日　時 至　年　月　日　時							所要経費	人件費	手当			
										その他			
出動人員数	水防団員	消防団員	その他	計						計			
	人	人	人	人					物件費	資材費			
										器材費			
水防作業の概況及び工法	工法　箇所　m									燃料費			
										雑費			
										計			
									合計				
								使用資材	土のう袋	枚	枚	枚	
									ブルーシート	枚	枚	枚	
水防の結果	堤防	田	畑	家	鉄道	道路	人口		ロープ	巻	巻	巻	
効果	m	ha	ha	戸	m	m	人		丸太	本	本	本	
被害	m	ha	ha	戸	m	m	人		鉄線	m	m	m	

他の団体よりの応援の状況		立退きの状況及びそれを指示した理由	
居住者の出動状況		水防功労者の氏名、年齢、所属及びその功績概要	
警察の援助状況		堤防その他の施設等の以上の有無及び緊急工事を要するものが生じたときはその場所及び損傷状況	
現場の指導者職氏名		水防活動に関し今後改善すべき点等の意見	
水防関係者の死傷		備考	

平成29年台風第〇号における水防活動
（〇〇県〇〇市消防団・平成29年8月〇日～〇日）

〇概　要

〇〇市消防団は、平成29年8月〇日、台風第〇号の影響に伴う集中豪雨に際し、延べ〇部隊〇名が出動。市内では、1時間雨量100㎜を超える豪雨により河川が増水。各地で越水により床上浸水等の被害を受ける危険な状況の中、堤防への土のう積みや住民の避難誘導、人命救助を行い人的被害の軽減のため活動した。

活動時間	出動延人数	主な活動内容
8/〇～8/〇 約12時間	〇名	・土のう積み（300袋） ・避難誘導（20世帯） ・排水作業（3件）

水防活動または
被害状況写真

〇〇川左岸（〇〇地先）
堤防巡視

水防活動または
被害状況写真

〇〇川左岸（〇〇地先）
積み土のう工

水防活動または
被害状況写真

〇〇川右岸（〇〇地先）
月の輪工

水防活動または
被害状況写真

〇〇地区の浸水被害

水防活動実施箇所
地図