

漁海況情報

平成22年5月12日 第4号(通巻437号)

山口県水産研究センター 外海研究部 〒759-4106 長門市仙崎2861-3

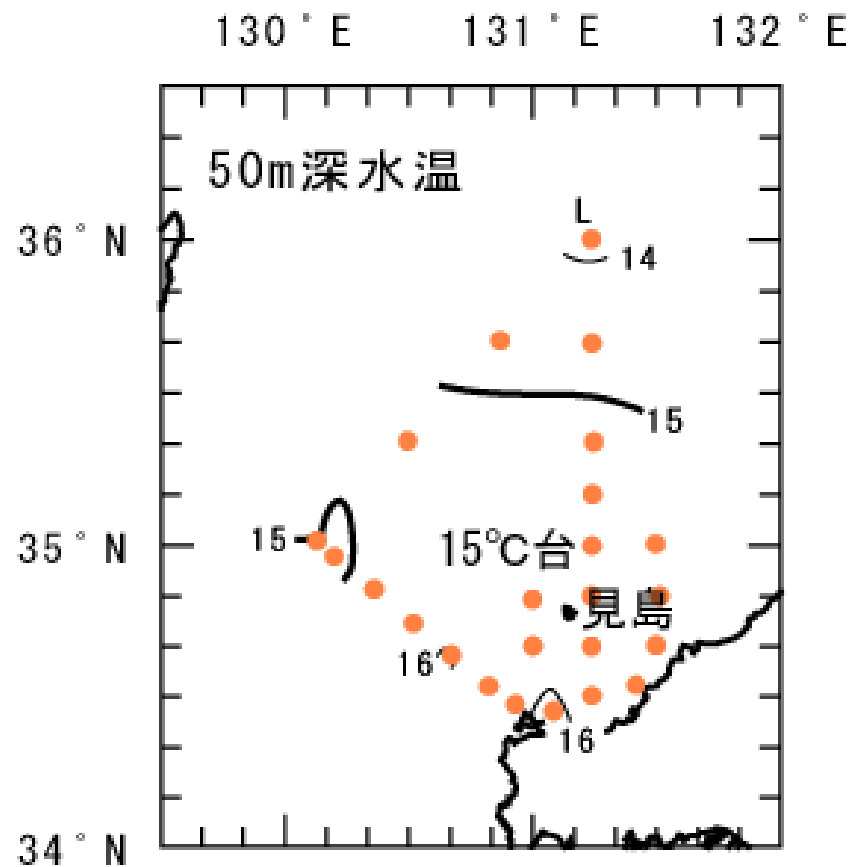
TEL: 0837-26-0711 FAX: 0837-26-1042 Mail: a16402@pref.yamaguchi.lg.jp

HPアドレス: <http://www.pref.yamaguchi.lg.jp/cms/a16500/uminari/uminari-top.html>

【くろしおによる海洋観測】

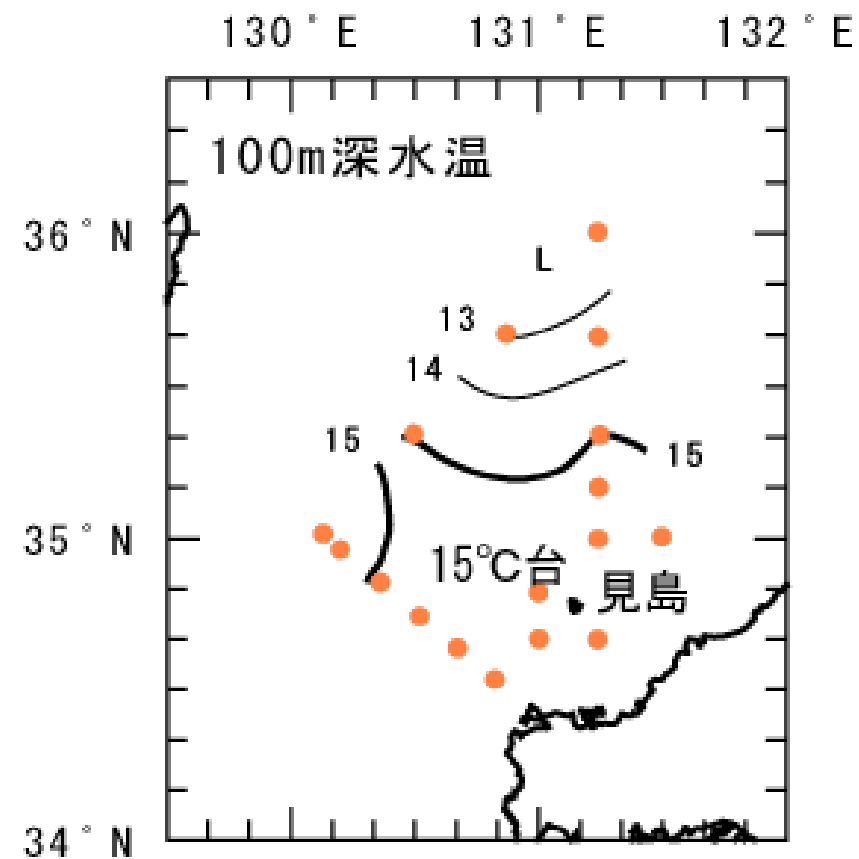
5月10~12日に漁業調査船「くろしお」で定線観測を実施した結果、50m・100m深の水温分布は、以下のとおりになりました。

【50m 深水温分布】



見島から沿岸は、15~16°C台で、平年並みでした。見島から沖合では13~15°C台で、平年よりやや高めでした。

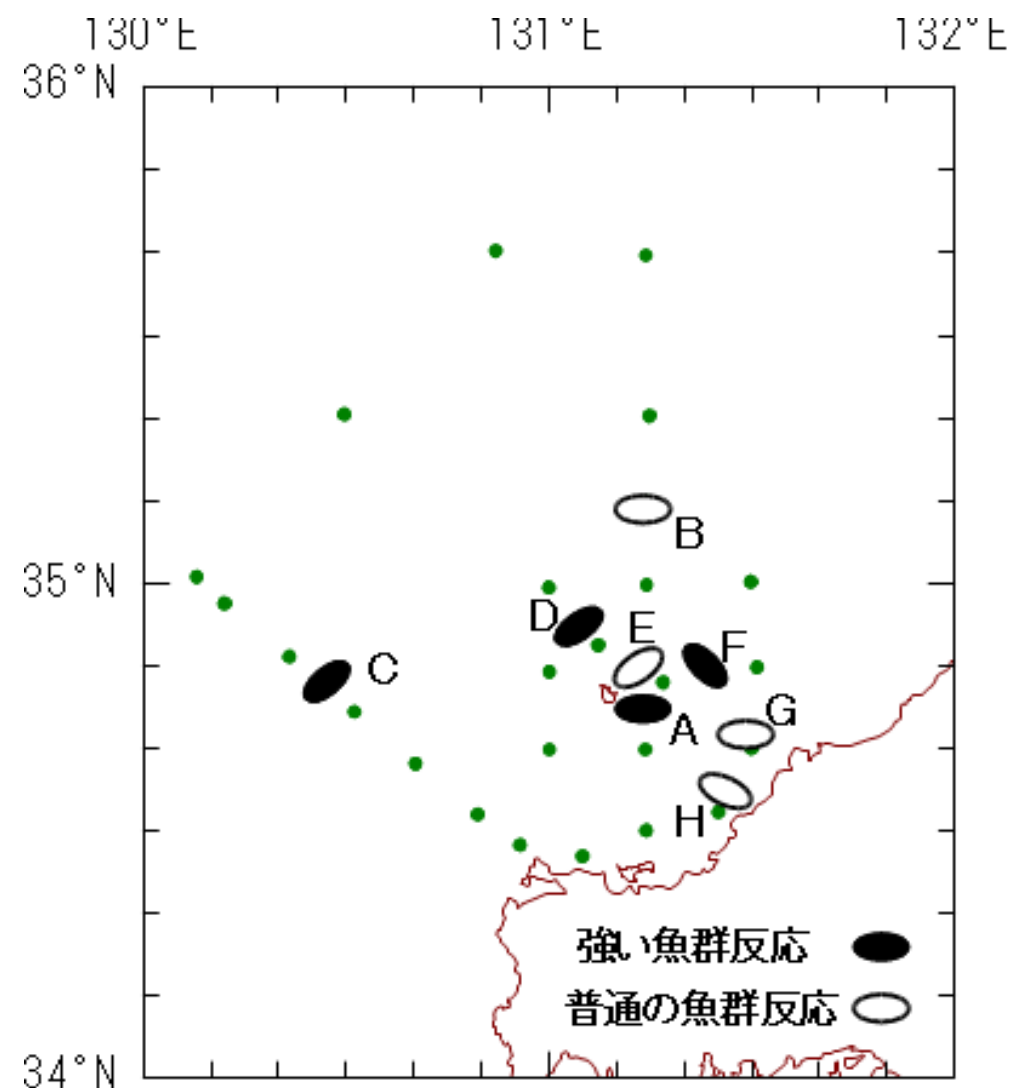
【100m 深水温分布】



見島から沿岸では15°C台で、平年並みでした。島根沖冷水の勢力がやや弱いため、見島から沖合では、やや高め(12~15°C台)でした。

【くろしおによる魚探調査結果】

5月10日～12日に漁業調査船「くろしお」で観測した結果、魚群反応のあった海域は以下の図表のとおりでした。



右図：魚群反応のあった海域

下表：魚群反応の概要

番号	日付	時刻	緯度	経度	水深	反応水深帯	魚群反応	備考
A	5月10日	14:37	34°46.76N	131°14.63E	76	64-71	強い	瀬付き
B	"	17:52	35°09.15N	131°14.82E	120	101-113	普通	"
C	5月11日	13:43	34°48.14N	130°26.00E	131	126-131	強い	平場
D	"	23:55	34°57.21N	131°03.72E	66	25-66	強い	瀬付き
E	5月12日	1:27	34°50.70N	131°13.25E	53	38-53	普通	平場
F	"	2:00	34°49.63N	131°17.12E	58	22-58	強い	瀬付き
G	"	5:33	34°40.49N	131°29.90E	82	75-82	普通	平場
H	"	6:15	34°35.51N	131°27.10E	35	24-29	普通	瀬付き