

# 漁海況情報

平成 23 年 7 月 6 日 第 10 号 (通巻 478 号)

山口県水産研究センター 外海研究部 〒759-4106 長門市仙崎 2861-3

TEL : 0837-26-0711 FAX : 0837-26-1042 Mail : a16402@pref.yamaguchi.lg.jp

【海鳴りネットワーク ホームページ】

<http://www.pref.yamaguchi.lg.jp/cms/a16500/uminari/uminari-top.html>

## 【海面水温図を携帯電話で入手できます！】

このたび、漁業情報サービスセンター（JAFIC）が配信する海面水温図を山口県漁業者（※）が無料で利用できることになりました（通信料金は掛かります）。

携帯電話のインターネット接続機能を利用して、山口県沖の海面水温図（平日更新）を見ることが出来ます。接続方法については、次のページをご覧ください。

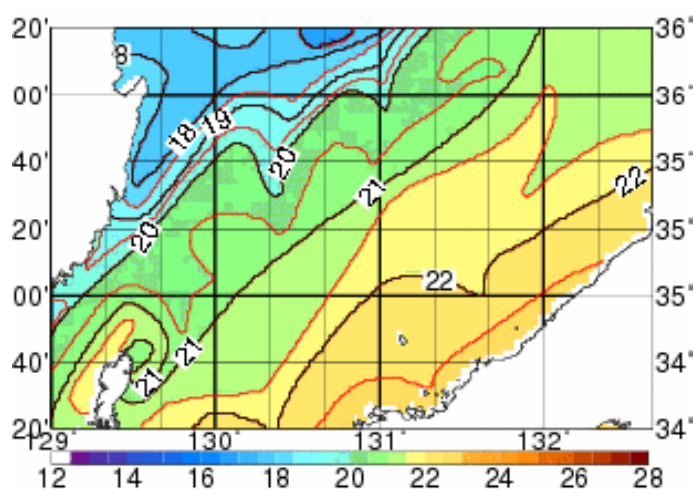
※ 10 トン未満の漁船所有者に限ります。10 トン以上の漁船をお持ちの方は、JAFIC の漁業者向け有料サービスに加入する必要があります。

海面水温図 (D2: 広域)

海面水温図 (D3: 沿岸)

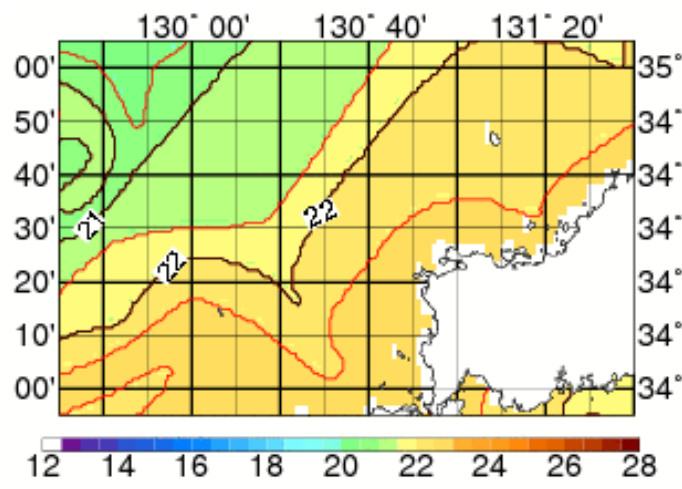
D2 更新: 11/06/28 11:39

D3 更新: 11/06/28 11:39



赤線 0.5°C 間隔 黒線 1°C 間隔

戻る



赤線 0.5°C 間隔 黒線 1°C 間隔

戻る

## 【水温情報サイトの見方】

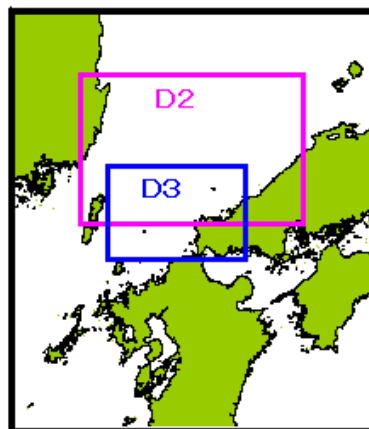
- ① 下記のサイトに携帯電話からアクセスする。

<http://mobile.jafic.jp/service/index.php?p=yamaguchi>



このQRコードからでもOK →

- ② 利用資格を確認して「同意」ボタンを選択する。  
＜利用資格＞
- ・ JAFIC 正会員である山口県の漁業関係者
  - ・ 利用登録を完了した方
  - ・ 漁船規模が10トン未満の零細漁業者等
- ② 登録情報を入力して「確認」ボタンを選択する。  
＜登録情報＞
- ・ 船名、所属漁協、漁業種類、船舶総トン数、漁船登録番号
- ③ 認証画面で「ログイン」ボタンを選択する。
- ④ 見たい海域を選択する。



海区選択

[D2](#) 更新 : 11/06/28 11:39

[D3](#) 更新 : 11/06/28 11:39