

漁海況情報

平成 26 年 3 月 14 日 第 17 号 (通巻 536 号)

山口県水産研究センター 外海研究部 〒759-4106 長門市仙崎 2861-3

TEL : 0837-26-0711 FAX : 0837-26-1042 Mail : a16402@pref.yamaguchi.lg.jp

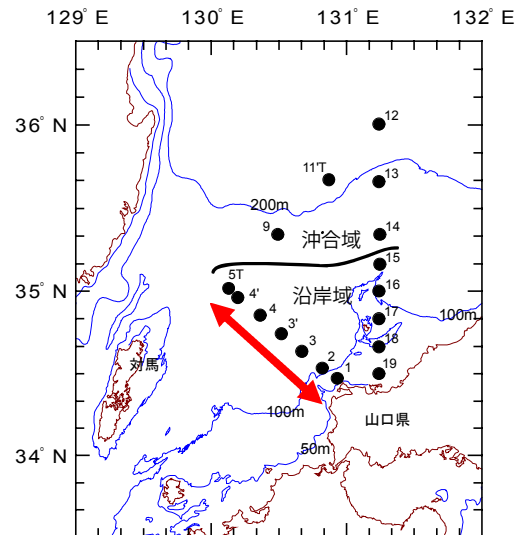
【海鳴りネットワーク】 <http://www.pref.yamaguchi.lg.jp/cms/a16500/uminari/uminari-top.html>

【くろしおによる海洋観測】

3 月 11~12 日に漁業調査船「くろしお」で海洋観測を実施しましたが、エンジンのトラブルにより、川尻岬北西沖観測線 (Sta. 1~5T) のみの実施になりました。残りの観測点は、後日実施する予定です。

沿岸域の水温は、50m で 12.5~13.8℃を示し「平年並み」、100m で 12.5~13.7℃を示し「平年並み」となりました。

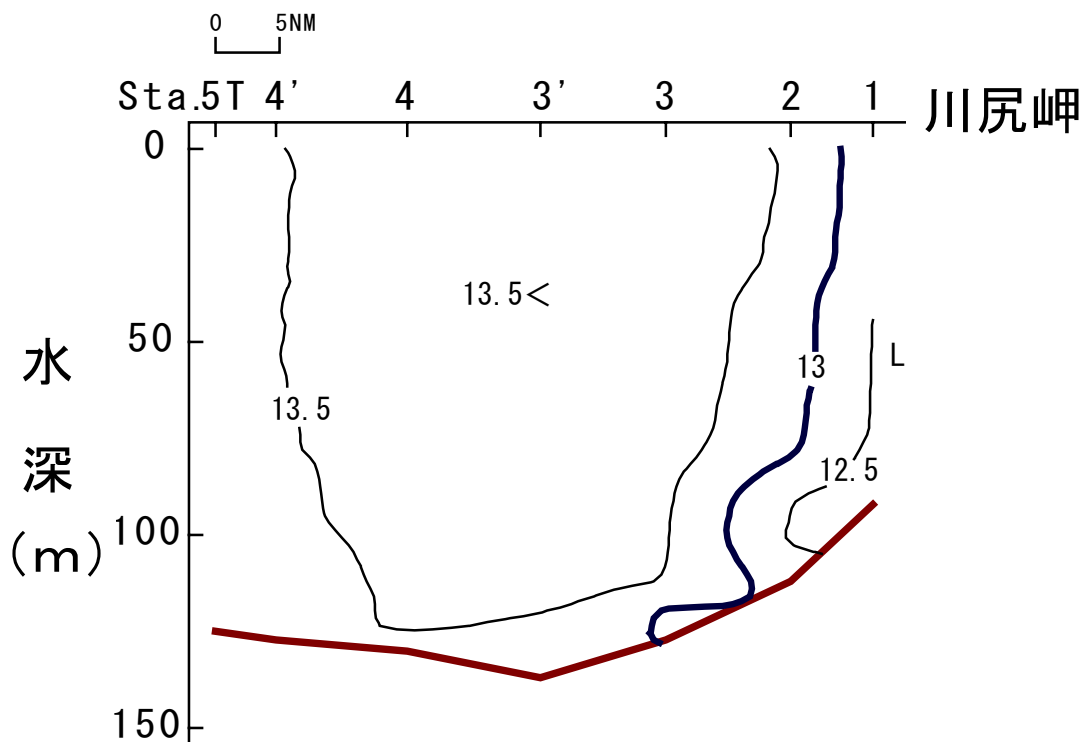
ここで平年とは 30 年間 (1981~2010 年) の平均値のことです。



海洋観測点

【川尻岬北西沖観測線 (Sta. 1~5T) の水温断面図】

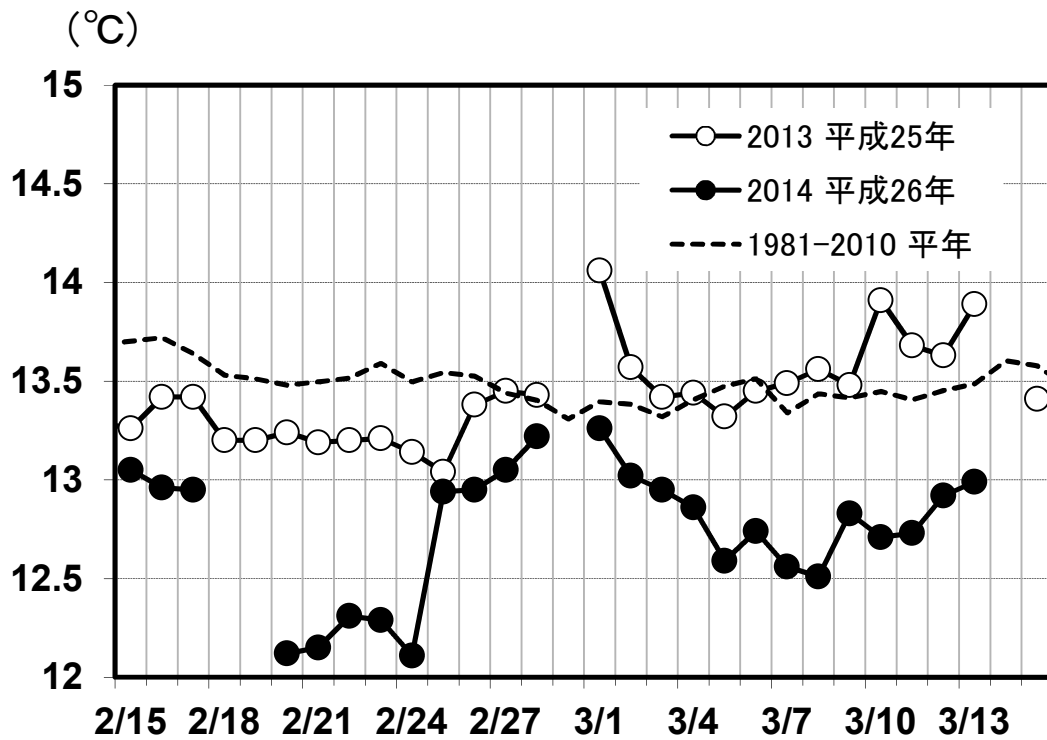
Sta. 1~5T (上図の矢印間) のみの観測になったため、観測線上での水温断面図を示しています。川尻側では 13℃以下 (12℃台) と沖合側よりも低くなっていました。



【萩-見島フェリー観測の表層水温】

萩-見島フェリー観測による表層水温は、2月24日に最低値（12.1℃、平年比 -1.4℃）を記録したのち、3月に入ってからも顕著な上昇は見られず、横ばい（12.5～13℃）で推移しています。

平年値（30年平均）と比較すると、2月中旬以降、概ね低め傾向で推移しており、3月13日の水温は13℃で、平年に比べ0.5℃低めです。



【他県の漁況情報】

・長崎県

- 2/27~3/5 の漁模様 -

<中小型まき網>

西彼地区 カタクチイワシなどを1日1統当り10トンの水揚げで、前週の1.3倍（前年並み）。

五島奈留地区 マアジなどを1日1統当り2トンの水揚げで前週の67%であった（前年を上回った）。

<イカ釣り>

対馬東岸地区 スルメイカを1日1隻当り368kgの水揚げで、前週を上回った（前年を上回った）。

壱岐勝本地区 スルメイカを1日当り12トンの水揚げで、前週の1.9倍であった（前年を上回った）。

* 参考：長崎総合水試発行 漁海況週報 第2831号