

漁海況情報

平成 27 年 12 月 24 日 第 17 号 (通巻 577 号)

山口県水産研究センター 外海研究部 〒759-4106 長門市仙崎 2861-3

TEL : 0837-26-0711 FAX : 0837-26-1042 Mail : a16402@pref.yamaguchi.lg.jp

【海鳴りネットワーク】 <http://www.pref.yamaguchi.lg.jp/cms/a16500/uminari/uminari-top.html>

【くろしおによる海洋観測】

12 月 21~22 日に漁業調査船「くろしお」で見島西方海域の海洋観測を実施しました。

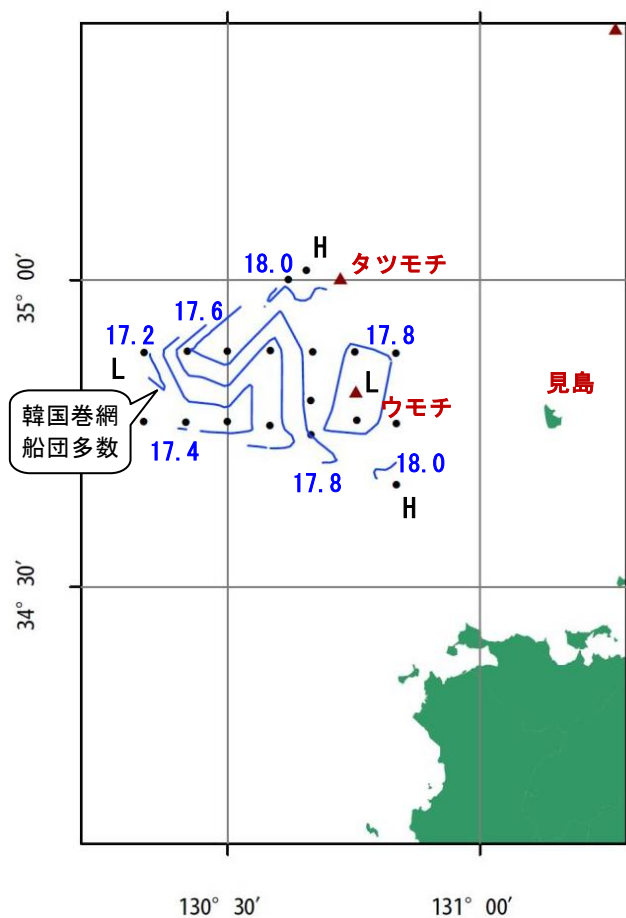
表層(5m)では、北緯 34 度 50 分、東経 130 度 20 分付近からウモチに向かって比較的低温の水塊が分布していました。

底層(116-138m)ではタツモチ西から北緯緯 34 度 53 分、東経 130 度 30 分付近にかけて水温 10℃以下の冷水が分布していました。

なお、北緯 34 度 50 分、東経 130 度 20 分から北緯 34 度 55 分、東経 130 度 35 分にかけての海域で韓国の巻網船団が多数操業していました。

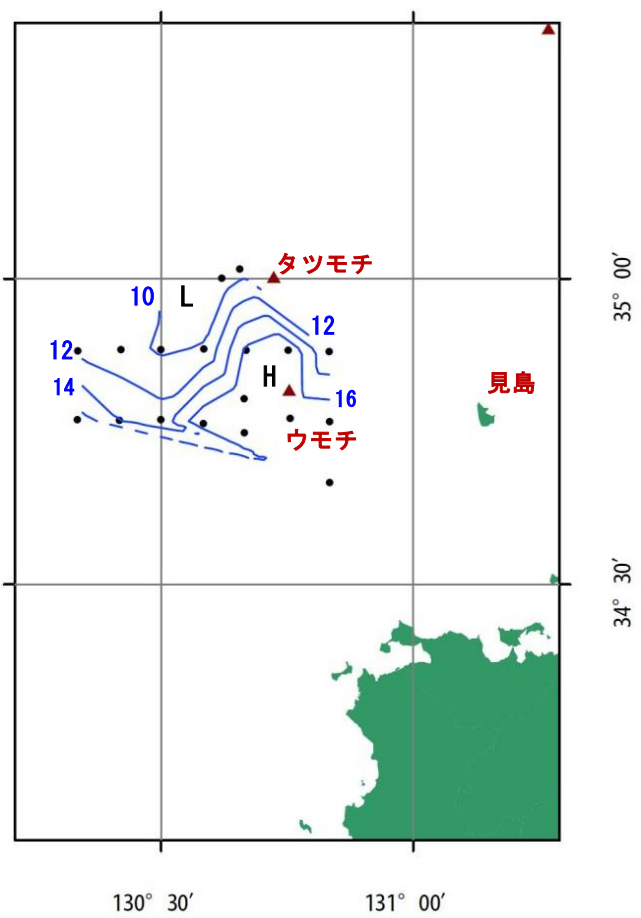
【表層(5m)深水温分布】

130° 30' 131° 00'

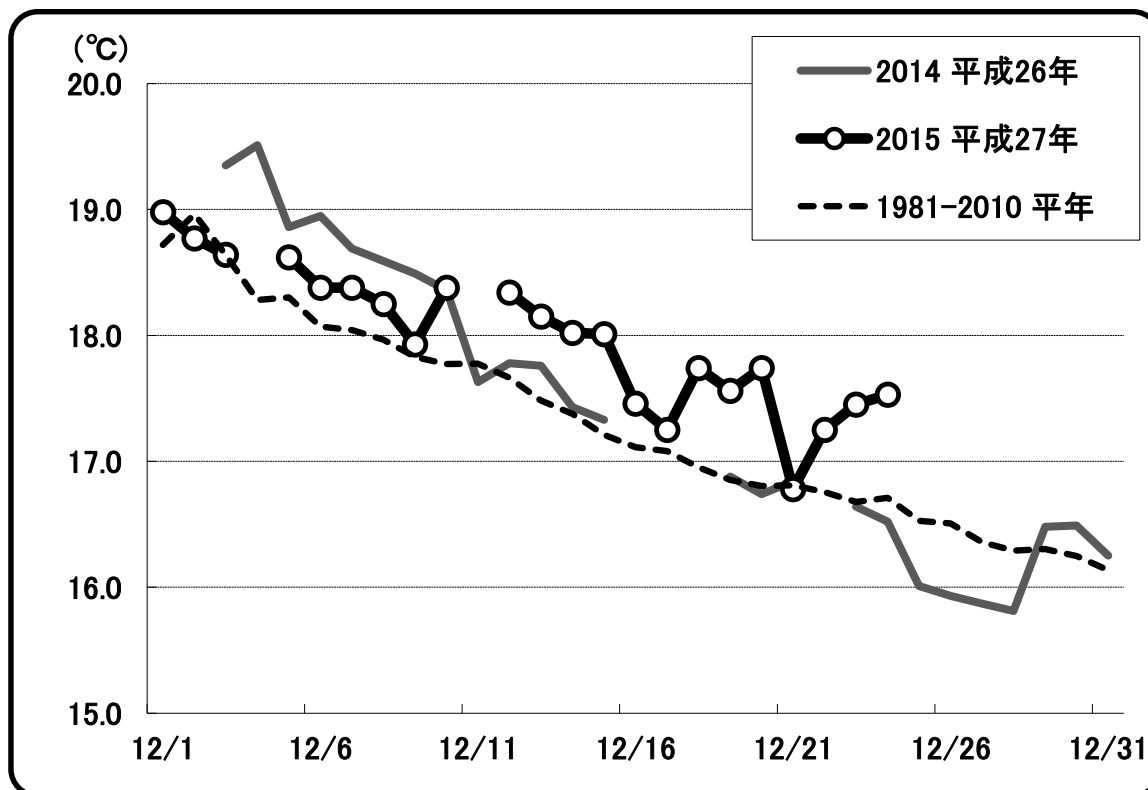


【底層水温分布】

130° 30' 131° 00'



【萩-見島フェリー観測の表層水温】



12月24日の水温は17.5℃で、平年と比べ高め(+0.8℃)、前年と比べ高め(+1.0℃)でした。

12月18以降の一週間では、概ね平年と比べ高め(平年同値~0.9℃高めの間での変動)で推移しました。