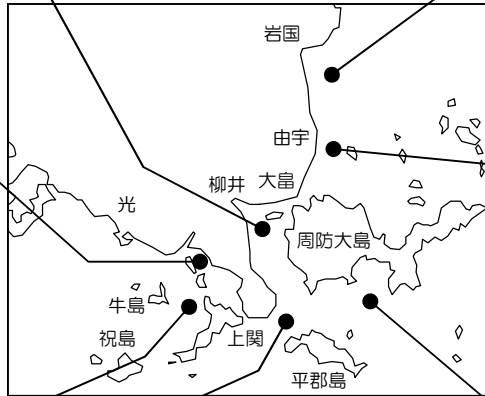


# 海況速報（伊予灘北部～広島湾海域／平成19年2月）

山口県水産研究センター 内海研究部（山口市秋穂二島437-77・Tel 083-984-2116）

## 2月8日 観測結果

( ) は 平 年 比



6	水温 (°C)	塩分 (psu)	透明度 (m)
表層	12.0	32.73	9.0
10m層	12.0	32.72	
底層	12.0	32.72	

4	水温 (°C)	塩分 (psu)	透明度 (m)
表層	11.9 (+1.1)	32.49 (-0.09)	8.0 (-0.7)
10m層	11.9 (+0.9)	32.55 (-0.23)	
底層	12.0 (+0.7)	32.80 (-0.34)	

5	水温 (°C)	塩分 (psu)	透明度 (m)
表層	11.8	33.16	8.0
10m層	11.5	33.14	
底層	11.3	33.09	

3	水温 (°C)	塩分 (psu)	透明度 (m)
表層	12.0 (+0.9)	32.67 (-0.42)	10.0 (+2.1)
10m層	11.9 (+0.7)	32.69 (-0.43)	
底層	12.0 (+0.8)	32.76 (-0.38)	

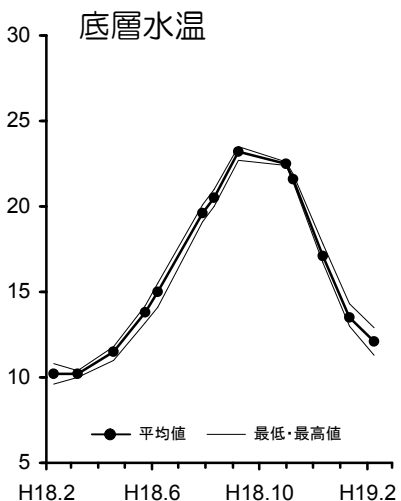
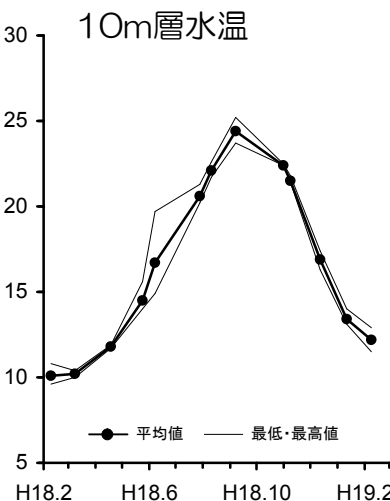
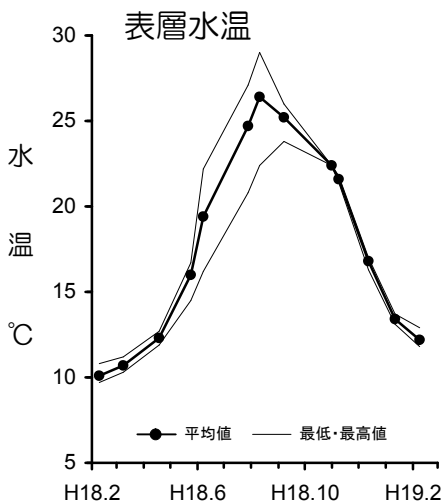
1	水温 (°C)	塩分 (psu)	透明度 (m)
表層	12.5 (+1.4)	33.24 (-0.36)	10.0 (-0.1)
10m層	12.4 (+1.1)	33.27 (-0.35)	
底層	11.9 (+0.6)	33.19 (-0.41)	

2	水温 (°C)	塩分 (psu)	透明度 (m)
表層	12.6 (+0.8)	33.16 (-0.44)	10.0 (-0.2)
10m層	12.6 (+0.7)	33.21 (-0.41)	
底層	12.9 (+0.9)	33.34 (-0.32)	

7	水温 (°C)	塩分 (psu)	透明度 (m)
表層	12.9	33.38	11.0
10m層	12.9	33.38	
底層	12.9	33.38	

※1) 平年比は平年値 (H8～H17年度の平均値) との差 (St.1～4のみ) ※2) 表層は0m層, 底層は海底上1m層

1～7	水温 (°C)		塩分 (psu)		透明度 (m)	
	平均 (最低～最高)	平均 (最低～最高)	平均 (最低～最高)	平均 (最低～最高)	平均 (最低～最高)	平均 (最低～最高)
表層	12.2 (11.8～12.9)	32.98 (32.49～33.38)				
10m層	12.2 (11.5～12.9)	33.00 (32.60～33.40)	9.4 (8.0～11.0)			
底層	12.1 (11.3～12.9)	33.00 (32.70～33.40)				



・ 次回の調査は3月上旬の予定です。（天候などの都合によって変更になる場合があります。）