

# 海況速報（伊予灘北部～広島湾海域／平成19年5月）

山口県水産研究センター 内海研究部（山口市秋穂二島437-77・Tel 083-984-2116）

## 5月22日 観測結果

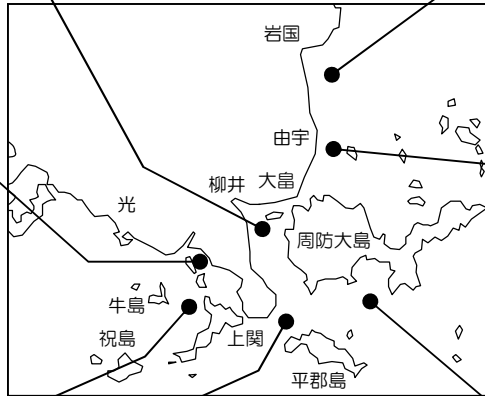
( )は平年比

6	水温 (°C)	塩分 (psu)	透明度 (m)
表層	16.4	33.19	7.5
10m層	16.1	33.20	
底層	15.8	33.46	

4	水温 (°C)	塩分 (psu)	透明度 (m)
表層	18.1 (+0.4)	32.14 (+0.50)	6.5 (±0.0)
10m層	16.7 (+1.2)	32.76 (-0.27)	
底層	15.1 (+1.1)	33.28 (+0.03)	

5	水温 (°C)	塩分 (psu)	透明度 (m)
表層	18.0	33.37	7.5
10m層	15.9	33.48	
底層	15.6	33.48	

3	水温 (°C)	塩分 (psu)	透明度 (m)
表層	17.7 (+0.9)	32.74 (+0.51)	6.5 (±0.0)
10m層	16.4 (+1.0)	33.11 (+0.16)	
底層	15.6 (+1.0)	33.22 (+0.04)	



1	水温 (°C)	塩分 (psu)	透明度 (m)
表層	18.1 (+1.1)	33.29 (+0.06)	10.5 (+0.7)
10m層	16.1 (+0.6)	33.47 (+0.05)	
底層	15.5 (+0.9)	33.53 (±0.00)	

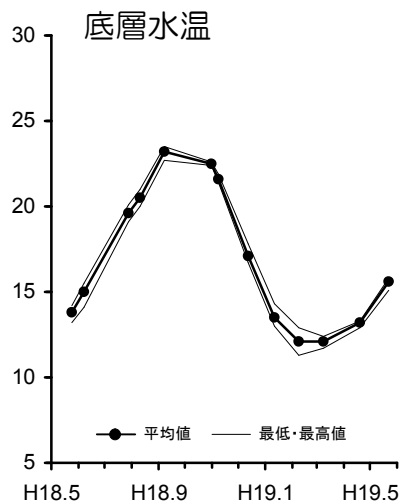
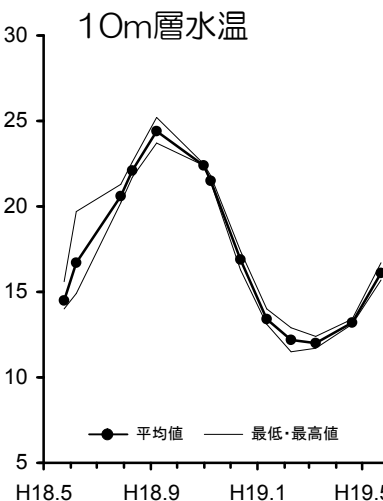
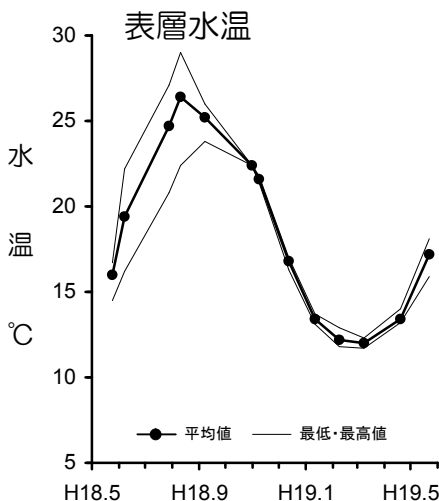
2	水温 (°C)	塩分 (psu)	透明度 (m)
表層	15.9 (+0.5)	33.41 (+0.01)	7.0 (-1.3)
10m層	15.7 (+0.6)	33.55 (+0.09)	
底層	15.7 (+0.9)	33.57 (+0.02)	

7	水温 (°C)	塩分 (psu)	透明度 (m)
表層	16.2	33.66	14.0
10m層	15.8	33.62	
底層	15.7	33.61	

※1) 平年比は平年値 (H8～H17年度の平均値) との差 (St.1～4のみ)

※2) 表層は0m層, 底層は海底上1m層

1～7	水温 (°C)		塩分 (psu)		透明度 (m)	
	平均 (最低～最高)	平均 (最低～最高)	平均 (最低～最高)	平均 (最低～最高)	平均 (最低～最高)	平均 (最低～最高)
表層	17.2 (15.9～18.1)	33.11 (32.14～33.66)	33.11 (32.14～33.66)	33.11 (32.14～33.66)	8.5 (6.5～14.0)	8.5 (6.5～14.0)
10m層	16.1 (15.7～16.7)	33.31 (32.76～33.62)	33.31 (32.76～33.62)	33.31 (32.76～33.62)	8.5 (6.5～14.0)	8.5 (6.5～14.0)
底層	15.6 (15.1～15.8)	33.45 (33.22～33.61)	33.45 (33.22～33.61)	33.45 (33.22～33.61)	8.5 (6.5～14.0)	8.5 (6.5～14.0)



・ 次回の調査は6月上旬の予定です。（天候などの都合によって変更になる場合があります。）

# 海況速報（伊予灘／平成19年(2007年)5月）

山口県水産研究センター 内海研究部（山口市秋穂二島437-77・Tel 083-984-2116）

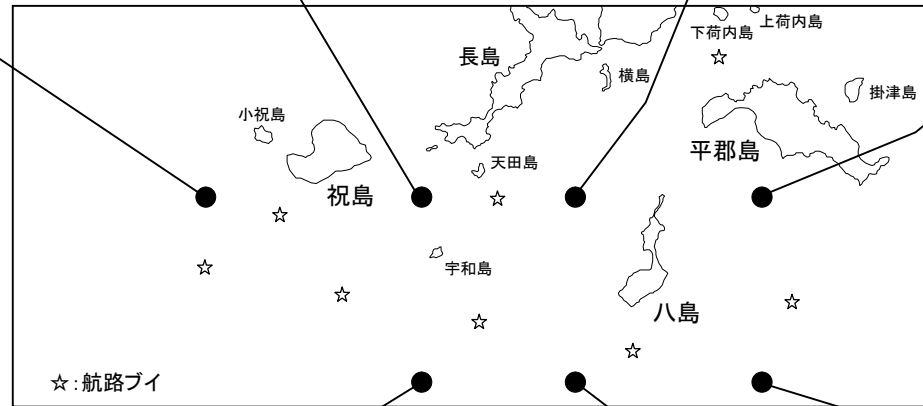
1	水温 (°C)	塩分 (psu)	透明度 (m)
表層	18.2	33.29	11.0
10m層	17.2	33.29	
20m層	16.6	33.52	
30m層	15.8	33.55	
40m層	15.6	33.58	
底層	15.6	33.57	

2	水温 (°C)	塩分 (psu)	透明度 (m)
表層	17.5	33.46	10.5
10m層	16.3	33.53	
20m層	16.1	33.55	
30m層	16.1	33.56	
40m層	16.0	33.57	
底層	15.9	33.58	

3	水温 (°C)	塩分 (psu)	透明度 (m)
表層	16.9	33.49	13.5
10m層	16.9	33.49	
20m層	16.3	33.58	
30m層	16.0	33.61	
40m層	15.8	33.61	
底層	15.6	33.64	

4	水温 (°C)	塩分 (psu)	透明度 (m)
表層	17.2	33.57	13.0
10m層	17.0	33.56	
20m層	16.8	33.50	
30m層	16.3	33.61	
40m層			
底層	16.1	33.62	

5月28日  
観測結果



平均	水温 (°C)	塩分 (psu)	透明度 (m)
表層	17.5	33.50	13.1
10m層	17.1	33.50	
20m層	16.7	33.54	
30m層	16.1	33.59	
40m層	15.8	33.62	
底層	15.7	33.63	

7	水温 (°C)	塩分 (psu)	透明度 (m)
表層	17.6	33.51	15.0
10m層	17.2	33.53	
20m層	16.9	33.51	
30m層	16.4	33.60	
40m層	15.7	33.62	
底層	15.5	33.62	

6	水温 (°C)	塩分 (psu)	透明度 (m)
表層	17.5	33.56	14.5
10m層	17.3	33.55	
20m層	17.3	33.56	
30m層	16.2	33.59	
40m層	15.9	33.66	
底層	15.6	33.67	

5	水温 (°C)	塩分 (psu)	透明度 (m)
表層	17.8	33.60	14.5
10m層	17.6	33.58	
20m層	16.6	33.59	
30m層	16.2	33.64	
40m層	15.9	33.65	
底層	15.5	33.69	

・ 次回の調査は6月下旬の予定です。（天候などの都合によって変更になる場合があります。）