

海況速報（伊予灘北部～広島湾海域／平成19年12月）

山口県水産研究センター 内海研究部（山口市秋穂二島437-77・Tel 083-984-2116）

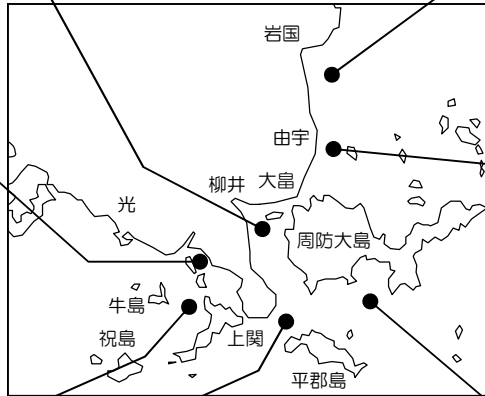
12月12日 観測結果

() は 平 年 比

6	水温 (°C)	塩分 (psu)	透明度 (m)
表層	16.7	33.26	8.5
10m層	16.7	33.26	
底層	16.7	33.25	

4	水温 (°C)	塩分 (psu)	透明度 (m)
表層	16.4 (+0.3)	33.11 (+0.73)	11.0 (+2.0)
10m層	16.5 (-0.1)	33.13 (+0.68)	
底層	16.5 (-0.6)	33.14 (+0.59)	

5	水温 (°C)	塩分 (psu)	透明度 (m)
表層	16.8	33.61	11.0
10m層	16.7	33.60	
底層	16.5	33.62	



3	水温 (°C)	塩分 (psu)	透明度 (m)
表層	16.7 (+0.3)	33.28 (+0.66)	9.5 (+0.7)
10m層	16.7 (±0.0)	33.27 (+0.63)	
底層	16.7 (-0.2)	33.28 (+0.62)	

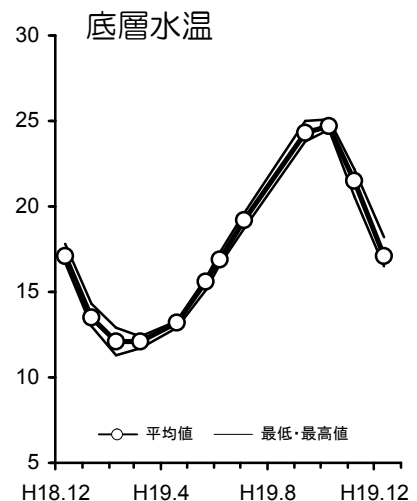
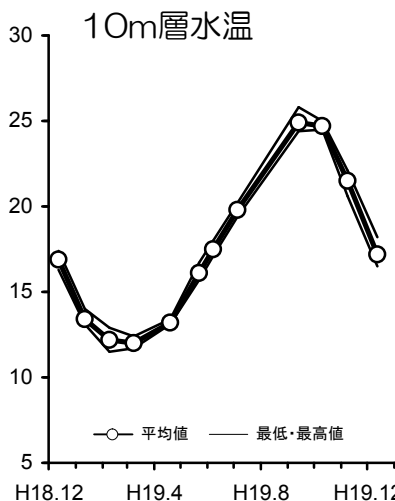
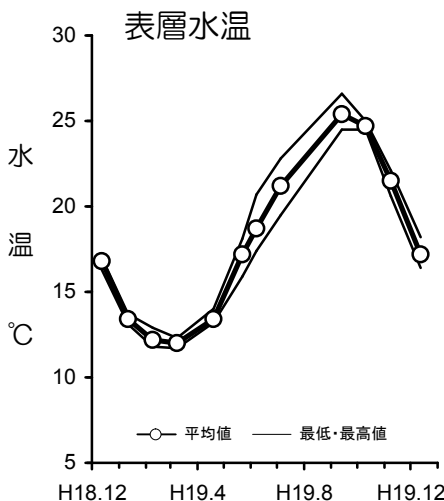
1	水温 (°C)	塩分 (psu)	透明度 (m)
表層	17.8 (+1.2)	33.66 (+0.56)	12.0 (+2.1)
10m層	17.6 (+0.7)	33.67 (+0.56)	
底層	16.8 (±0.0)	33.64 (+0.53)	

2	水温 (°C)	塩分 (psu)	透明度 (m)
表層	18.0 (+0.6)	33.64 (+0.63)	8.5 (+0.6)
10m層	18.1 (+0.6)	33.71 (+0.63)	
底層	18.2 (+0.7)	33.72 (+0.58)	

7	水温 (°C)	塩分 (psu)	透明度 (m)
表層	18.2	33.67	9.0
10m層	18.2	33.67	
底層	18.2	33.68	

※1) 平年比は平年値 (H8～H17年度の平均値) との差 (St.1～4のみ) ※2) 表層は0m層, 底層は海底上1m層

1～7	水温 (°C)			塩分 (psu)			透明度 (m)		
	平均 (最低～最高)	平均 (最低～最高)	平均 (最低～最高)	平均 (最低～最高)	平均 (最低～最高)	平均 (最低～最高)	平均 (最低～最高)	平均 (最低～最高)	
表層	17.2 (16.4～18.2)	33.46 (33.11～33.67)		33.46 (33.11～33.67)					
10m層	17.2 (16.5～18.2)	33.47 (33.13～33.71)	9.9 (8.5～12.0)						
底層	17.1 (16.5～18.2)	33.48 (33.14～33.72)							



・ 次回の調査は1月上旬の予定です。(天候などの都合によって変更になる場合があります。)