

# 海況速報（伊予灘北部～広島湾海域／平成20年1月）

山口県水産研究センター 内海研究部（山口市秋穂二島437-77・Tel 083-984-2116）

## 1月10日 観測結果

( ) は 平 年 比

6	水温 (°C)	塩分 (psu)	透明度 (m)
表層	13.4	33.37	8.5
10m層	13.5	33.39	
底層	13.5	33.40	

4	水温 (°C)	塩分 (psu)	透明度 (m)
表層	13.3 (+0.6)	33.15 (+0.31)	16.0 (+5.0)
10m層	13.3 (±0.0)	33.15 (+0.18)	
底層	13.6 (-0.3)	33.27 (+0.21)	

5	水温 (°C)	塩分 (psu)	透明度 (m)
表層	13.1	33.70	13.5
10m層	13.1	33.72	
底層	13.1	33.72	

3	水温 (°C)	塩分 (psu)	透明度 (m)
表層	13.4 (+0.2)	33.33 (+0.33)	6.5 (-1.3)
10m層	13.4 (-0.1)	33.33 (+0.30)	
底層	13.4 (-0.3)	33.33 (+0.30)	



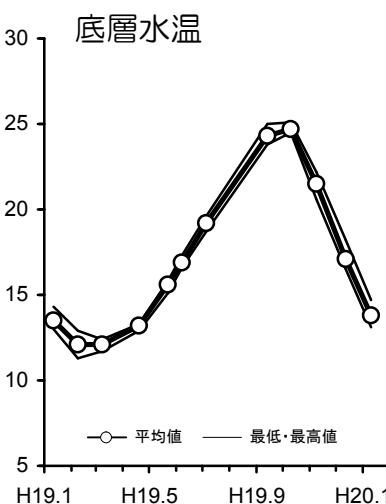
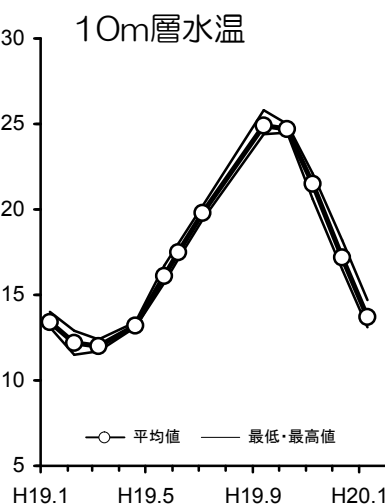
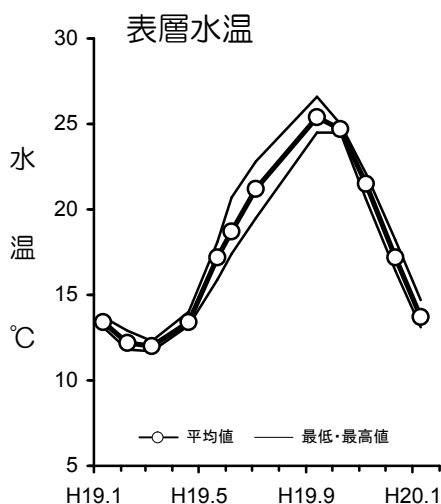
1	水温 (°C)	塩分 (psu)	透明度 (m)
表層	14.0 (+0.8)	33.76 (+0.32)	10.0 (-1.4)
10m層	13.8 (+0.2)	33.74 (+0.27)	
底層	13.7 (±0.0)	33.73 (+0.27)	

2	水温 (°C)	塩分 (psu)	透明度 (m)
表層	14.3 (+0.1)	33.65 (+0.20)	11.5 (+2.4)
10m層	14.3 (±0.0)	33.66 (+0.19)	
底層	14.6 (+0.2)	33.78 (+0.29)	

7	水温 (°C)	塩分 (psu)	透明度 (m)
表層	14.7	33.73	7.5
10m層	14.7	33.76	
底層	14.7	33.77	

※1) 平年比は平年値 (H8～H17年度の平均値) との差 (St.1～4のみ) ※2) 表層は0m層, 底層は海底上1m層

1～7	水温 (°C)		塩分 (psu)		透明度 (m)	
	平均 (最低～最高)	平均 (最低～最高)	平均 (最低～最高)	平均 (最低～最高)	平均 (最低～最高)	平均 (最低～最高)
表層	13.7 (13.1～14.7)	33.53 (33.15～33.76)				
10m層	13.7 (13.1～14.7)	33.54 (33.15～33.76)	10.5 (6.5～16.0)			
底層	13.8 (13.1～14.7)	33.57 (33.27～33.78)				



・ 次回の調査は2月上旬の予定です。(天候などの都合によって変更になる場合があります。)