

今月の水温 (平生岩国定線調査)

(平成20年(2008年) 9月11日 調査)

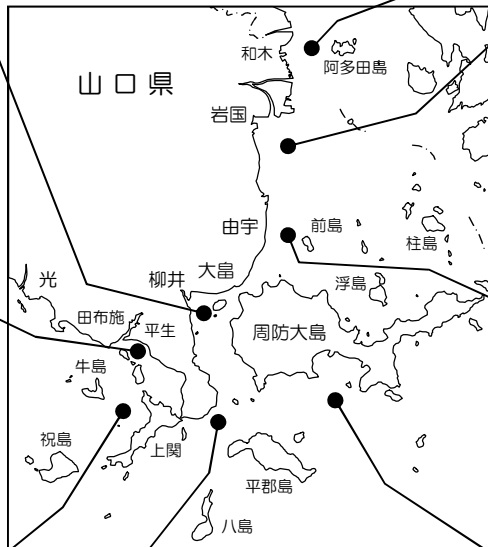
山口県水産研究センター 内海研究部 (Tel 083-984-2116)

()は平年比

6	水温 (°C)	塩分 (psu)	透明度 (m)
表層	25.5	32.90	6.5
10m層	25.3	32.95	
底層	24.8	33.10	

5	水温 (°C)	塩分 (psu)	透明度 (m)
表層	25.9	33.25	6.0
10m層	24.9	33.29	
底層	24.5	33.30	

1	水温 (°C)	塩分 (psu)	透明度 (m)
表層	26.8 (+1.1)	33.35 (+0.62)	7.0 (-3.2)
10m層	25.7 (+1.3)	33.29 (+0.48)	
底層	24.4 (+0.8)	33.24 (+0.31)	



2	水温 (°C)	塩分 (psu)	透明度 (m)
表層	25.4 (+1.0)	32.97 (+0.27)	6.5 (+0.7)
10m層	25.1 (+1.0)	33.08 (+0.21)	
底層	24.1 (+0.4)	33.35 (+0.35)	

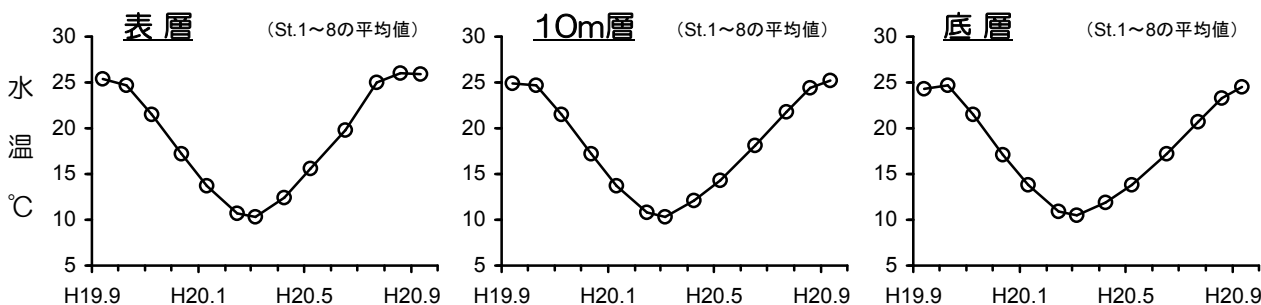
4	水温 (°C)	塩分 (psu)	透明度 (m)
表層	26.2 (+0.3)	32.48 (+1.40)	12.0 (+4.1)
10m層	25.6 (+1.2)	32.95 (+0.75)	
底層	24.4 (+1.0)	33.15 (+0.56)	

3	水温 (°C)	塩分 (psu)	透明度 (m)
表層	26.0 (+0.7)	32.59 (+0.67)	8.5 (+3.1)
10m層	25.4 (+1.2)	32.91 (+0.55)	
底層	24.9 (+1.1)	33.12 (+0.63)	

7	水温 (°C)	塩分 (psu)	透明度 (m)
表層	25.0	33.28	7.5
10m層	24.9	33.29	
底層	24.4	33.29	

※1 「平年」は H8年度(観測開始年度)～H17年度 ※2 「表層」は0m層, 「底層」は海底上1m層

1～8	水温 (°C)		塩分 (psu)		透明度 (m)	
	平均 (最低～最高)	平均 (最低～最高)	平均 (最低～最高)	平均 (最低～最高)	平均 (最低～最高)	平均 (最低～最高)
表層	25.9 (25.0～26.8)	32.87 (32.17～33.35)	7.6			
10m層	25.2 (24.9～25.7)	33.09 (32.91～33.29)	(6.0～12.0)			
底層	24.5 (24.1～24.9)	33.19 (32.96～33.35)				



- 備考**
- 表層水温は平年比+0.3～+1.1°C、10m層水温は平年比+1.0～+1.3°C、底層水温は平年比+0.4～+1.1°Cで推移しています。
 - 所々でミズクラゲが大量に発生しています。
 - 山口県水産情報システム「海鳴りネットワーク」による水温情報もご覧ください。
(URL <http://www.pref.yamaguchi.lg.jp/gyosei/suisan-s/uminari/2/index.htm>)
 - 次回の調査は10月上旬の予定です。(天候などの都合によって変更になる場合があります。)

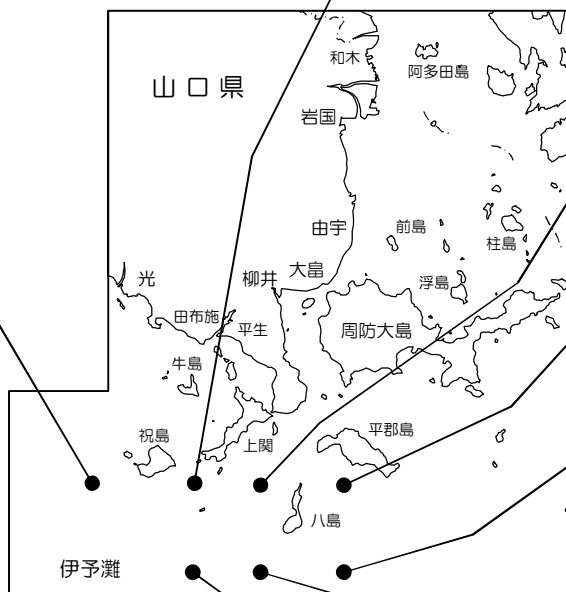
今月の水温 (祝島平郡定線調査) 平成20年9月25日調査

山口県水産研究センター 内海研究部 (TEL 083-984-2116 · FAX 083-984-2209)

1	水温 (°C)	塩分 (psu)	透明度 (m)
表層	25.8	33.07	8.5
10m層	25.5	33.20	
20m層	24.7	33.30	
30m層	24.6	33.30	
40m層	24.4	33.29	
底層	24.4	33.30	

2	水温 (°C)	塩分 (psu)	透明度 (m)
表層	25.0	33.22	7.0
10m層	24.9	33.25	
20m層	24.9	33.25	
30m層	24.9	33.25	
40m層	24.9	33.24	
底層	24.5	33.36	

3	水温 (°C)	塩分 (psu)	透明度 (m)
表層	25.3	33.17	5.5
10m層	24.9	33.23	
20m層	24.9	33.25	
30m層	24.7	33.29	
40m層	24.5	33.37	
底層	24.4	33.39	



4	水温 (°C)	塩分 (psu)	透明度 (m)
表層	25.0	33.33	6.5
10m層	24.8	33.33	
20m層	24.8	33.34	
30m層	24.6	33.37	
40m層			
底層	24.5	33.38	

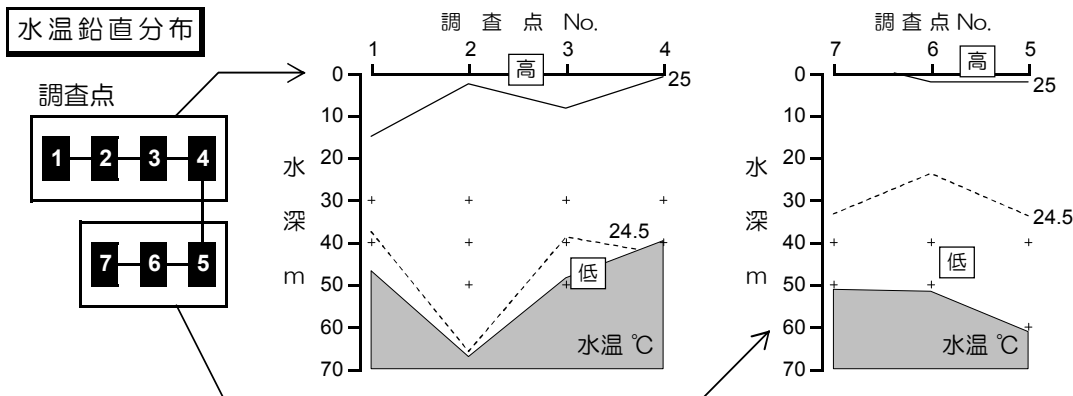
5	水温 (°C)	塩分 (psu)	透明度 (m)
表層	25.0	33.33	7.0
10m層	24.8	33.34	
20m層	24.7	33.34	
30m層	24.5	33.35	
40m層	24.4	33.40	
底層	24.3	33.44	

1~7	水温 (°C)	塩分 (psu)	透明度 (m)
表層	25.2	33.26	7.1
10m層	24.9	33.29	
20m層	24.8	33.31	
30m層	24.6	33.34	
40m層	24.5	33.36	
底層	24.4	33.40	

7	水温 (°C)	塩分 (psu)	透明度 (m)
表層	25.0	33.29	7.0
10m層	24.8	33.29	
20m層	24.8	33.34	
30m層	24.7	33.35	
40m層	24.4	33.39	
底層	24.3	33.49	

6	水温 (°C)	塩分 (psu)	透明度 (m)
表層	25.0	33.38	8.0
10m層	24.9	33.38	
20m層	24.8	33.38	
30m層	24.3	33.44	
40m層	24.2	33.46	
底層	24.2	33.47	

水温鉛直分布



備考 ・表層(0m層)は25.0~25.8°C、10m層は24.8~25.5°C、20m層は24.7~24.9°C、30m層は24.3~24.9°C、40m層は24.2~24.9°C、底層は24.2~24.5°Cでした。

・山口県水産情報システム「海鳴りネットワーク」による水温情報もご覧ください。
(URL <http://www.pref.yamaguchi.lg.jp/gyosei/suisan-s/uminari/2/index.htm>)

・次回の調査は10月下旬の予定です。天候などの都合によって変更になる場合があります。