

今月の水温 (平生岩国定線調査)

(平成20年(2008年) 10月7日 調査)

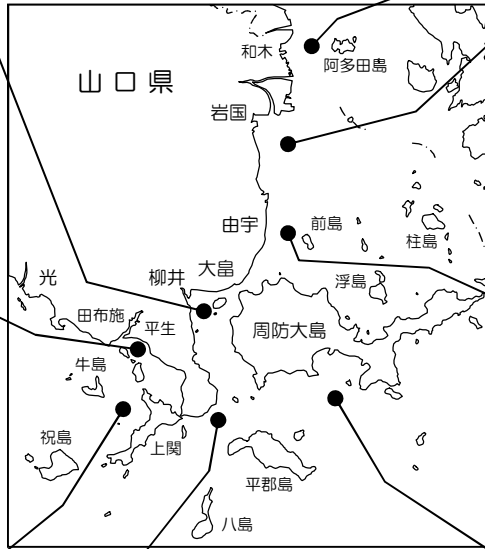
山口県水産研究センター 内海研究部 (Tel 083-984-2116)

()は平年比

6	水温 (°C)	塩分 (psu)	透明度 (m)
表層	23.8	32.79	7.5
10m層	23.8	32.79	
底層	23.9	32.83	

5	水温 (°C)	塩分 (psu)	透明度 (m)
表層	23.4	33.02	6.5
10m層	23.3	33.03	
底層	23.3	33.04	

1	水温 (°C)	塩分 (psu)	透明度 (m)
表層	23.9 (-0.4)	33.14 (+0.29)	7.5 (-0.9)
10m層	23.9 (+0.4)	33.14 (+0.29)	
底層	23.9 (+1.0)	33.24 (+0.36)	



2	水温 (°C)	塩分 (psu)	透明度 (m)
表層	23.8 (+0.1)	32.88 (+0.14)	8.5 (-0.2)
10m層	23.9 (+0.4)	33.15 (+0.32)	
底層	23.9 (+0.7)	33.34 (+0.41)	

8	水温 (°C)	塩分 (psu)	透明度 (m)
表層	23.7	32.64	4.5
10m層	23.9	32.80	
底層	24.0	32.86	

4	水温 (°C)	塩分 (psu)	透明度 (m)
表層	23.8 (-0.5)	32.53 (+0.72)	6.5 (-2.4)
10m層	23.9 (+0.5)	32.61 (+0.65)	
底層	24.0 (+1.0)	32.94 (+0.56)	

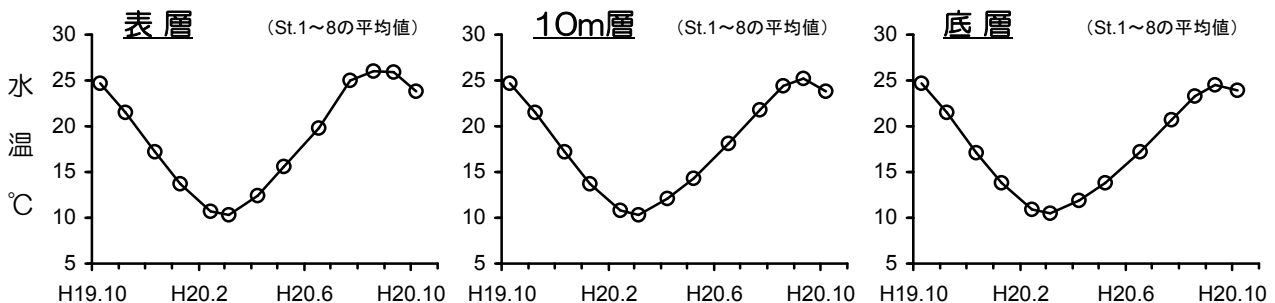
3	水温 (°C)	塩分 (psu)	透明度 (m)
表層	23.9 (±0.0)	32.90 (+0.70)	8.0 (+0.4)
10m層	23.9 (+0.6)	32.91 (+0.69)	
底層	24.0 (+0.9)	32.97 (+0.67)	

7	水温 (°C)	塩分 (psu)	透明度 (m)
表層	23.8	33.31	7.0
10m層	23.9	33.31	
底層	23.8	33.33	

※1 「平年」は H8年度(観測開始年度)～H17年度

※2 「表層」は0m層, 「底層」は海底上1m層

1～8	水温 (°C)		塩分 (psu)		透明度 (m)	
	平均 (最低～最高)	平均 (最低～最高)	平均 (最低～最高)	平均 (最低～最高)	平均 (最低～最高)	平均 (最低～最高)
表層	23.8 (23.4～23.9)	32.90 (32.53～33.31)			7.0	
10m層	23.8 (23.3～23.9)	32.97 (32.61～33.31)			(4.5～8.5)	
底層	23.9 (23.3～24.0)	33.07 (32.83～33.34)				



- 備考**
- 表層水温は平年比-0.5～+0.1°C、10m層水温は平年比+0.4～+0.6°C、底層水温は平年比+0.7～+1.0°Cで推移しています。
 - 岩国港沖や馬島東沖でミズクラゲが大量に見られました。「ヌタ」も増加しています。
 - 山口県水産情報システム「海鳴りネットワーク」による水温情報もご覧ください。
(URL <http://www.pref.yamaguchi.lg.jp/gyosei/suisan-s/uminari/2/index.htm>)
 - 次回の調査は11月中旬の予定です。(天候などの都合によって変更になる場合があります。)

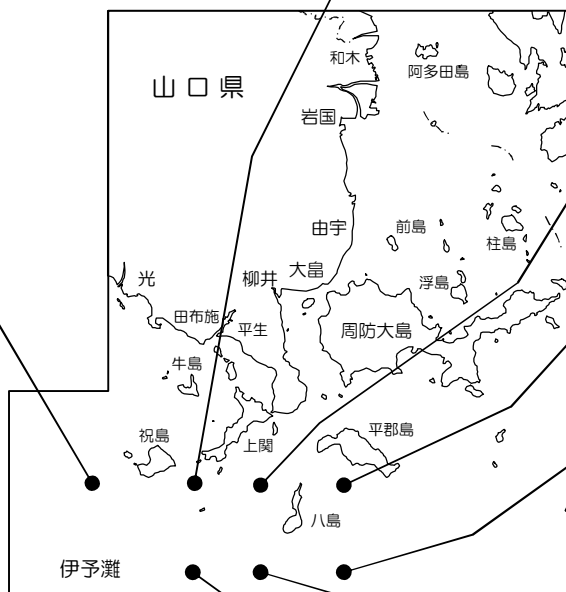
今月の水温 (祝島平郡定線調査) 平成20年10月29日調査

山口県水産研究センター 内海研究部 (TEL 083-984-2116 · FAX 083-984-2209)

1	水温 (°C)	塩分 (psu)	透明度 (m)
表層	22.6	33.39	6.0
10m層	22.6	33.40	
20m層	22.6	33.39	
30m層	22.6	33.38	
40m層	22.6	33.39	
底層	22.6	33.39	

2	水温 (°C)	塩分 (psu)	透明度 (m)
表層	22.7	33.38	8.5
10m層	22.7	33.38	
20m層	22.6	33.39	
30m層	22.6	33.39	
40m層	22.6	33.40	
底層	22.6	33.39	

3	水温 (°C)	塩分 (psu)	透明度 (m)
表層	22.7	33.42	7.0
10m層	22.7	33.44	
20m層	22.7	33.46	
30m層	22.7	33.48	
40m層	22.7	33.49	
底層	22.7	33.49	



4	水温 (°C)	塩分 (psu)	透明度 (m)
表層	22.7	33.49	7.5
10m層	22.7	33.49	
20m層	22.7	33.48	
30m層	22.7	33.48	
40m層			
底層	22.7	33.49	

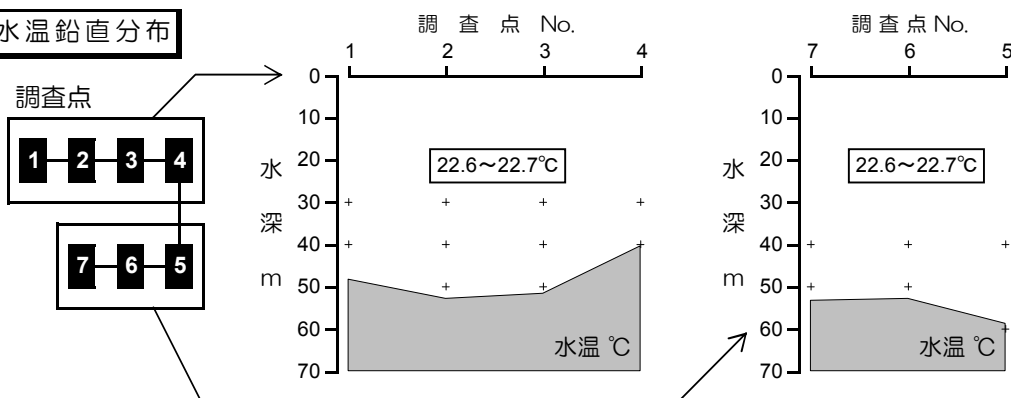
5	水温 (°C)	塩分 (psu)	透明度 (m)
表層	22.7	33.50	7.0
10m層	22.7	33.51	
20m層	22.7	33.51	
30m層	22.7	33.51	
40m層	22.7	33.51	
底層	22.7	33.51	

1~7	水温 (°C)	塩分 (psu)	透明度 (m)
表層	22.7	33.44	7.5
10m層	22.7	33.45	
20m層	22.6	33.45	
30m層	22.7	33.45	
40m層	22.7	33.45	
底層	22.7	33.45	

7	水温 (°C)	塩分 (psu)	透明度 (m)
表層	22.7	33.43	8.0
10m層	22.6	33.43	
20m層	22.6	33.43	
30m層	22.7	33.43	
40m層	22.7	33.43	
底層	22.7	33.44	

6	水温 (°C)	塩分 (psu)	透明度 (m)
表層	22.6	33.46	8.5
10m層	22.6	33.47	
20m層	22.6	33.47	
30m層	22.7	33.46	
40m層	22.7	33.47	
底層	22.7	33.47	

水温鉛直分布



備考 ・ 表層(0m層)は22.6~22.7°C、10m層は22.6~22.7°C、20m層は22.6~22.7°C、30m層は22.6~22.7°C、40m層は22.6~22.7°C、底層は22.6~22.7°Cでした。

- ・ 山口県水産情報システム「海鳴りネットワーク」による水温情報もご覧ください。
(URL <http://www.pref.yamaguchi.lg.jp/gyosei/suisan-s/uminari/2/index.htm>)
- ・ 本年度の調査は今月で終了しました。