

今月の水温 (平生岩国定線調査)

(平成21年(2009年) 1月8日 調査)

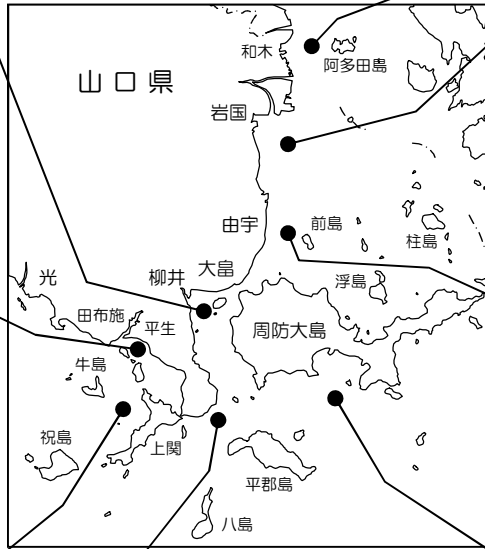
山口県水産研究センター 内海研究部 (Tel 083-984-2116)

()は平年比

6	水温 (°C)	塩分 (psu)	透明度 (m)
表層	13.8	33.28	11.0
10m層	13.7	33.26	
底層	13.7	33.27	

5	水温 (°C)	塩分 (psu)	透明度 (m)
表層	13.7	33.61	12.0
10m層	13.7	33.67	
底層	13.6	33.66	

1	水温 (°C)	塩分 (psu)	透明度 (m)
表層	14.5 (+1.1)	33.66 (+0.22)	9.0 (-2.4)
10m層	14.3 (+0.5)	33.66 (+0.19)	
底層	14.0 (+0.1)	33.65 (+0.19)	



2	水温 (°C)	塩分 (psu)	透明度 (m)
表層	14.9 (+0.5)	33.66 (+0.21)	8.5 (-0.6)
10m層	14.9 (+0.4)	33.68 (+0.21)	
底層	14.9 (+0.3)	33.68 (+0.19)	

4	水温 (°C)	塩分 (psu)	透明度 (m)
表層	13.5 (+0.6)	33.08 (+0.24)	9.0 (-2.0)
10m層	13.4 (-0.1)	33.10 (+0.13)	
底層	13.5 (-0.6)	33.11 (+0.05)	

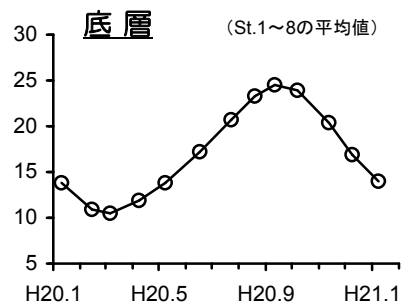
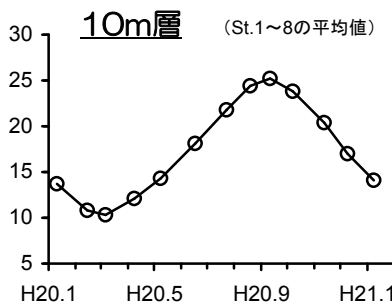
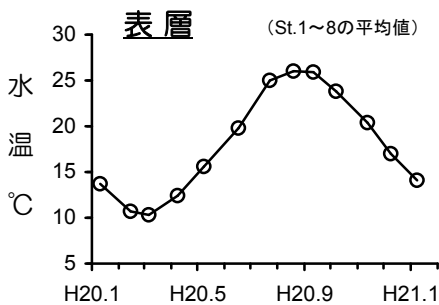
3	水温 (°C)	塩分 (psu)	透明度 (m)
表層	13.7 (+0.4)	33.27 (+0.27)	9.0 (+1.2)
10m層	13.8 (+0.1)	33.30 (+0.27)	
底層	13.8 (-0.1)	33.30 (+0.27)	

7	水温 (°C)	塩分 (psu)	透明度 (m)
表層	15.1	33.74	7.5
10m層	15.1	33.74	
底層	15.1	33.74	

※1 「平年」は H8年度(観測開始年度)～H17年度

※2 「表層」は0m層, 「底層」は海底上1m層

1～8	水温 (°C)		塩分 (psu)		透明度 (m)	
	平均	(最低～最高)	平均	(最低～最高)	平均	(最低～最高)
表層	14.1	(13.2～15.1)	33.41	(32.94～33.74)	9.1	
10m層	14.1	(13.4～15.1)	33.44	(33.10～33.74)	(7.0～12.0)	
底層	14.0	(13.5～15.1)	33.44	(33.11～33.74)		



- 備考**
- ・ 表層水温は平年比+0.4～+1.1°C、10m層水温は平年比-0.1～+0.5°C、底層水温は平年比-0.6～+0.1°Cで推移しています。
 - ・ 伊予灘海域を中心に、ケイ藻(タラシオシラ)の群体が発生しています。
 - ・ 山口県水産情報システム「海鳴りネットワーク」による水温情報もご覧ください。
(URL <http://www.pref.yamaguchi.lg.jp/gyosei/suisan-s/uminari/2/index.htm>)
 - ・ 次回の調査は2月上旬の予定です。(天候などの都合によって変更になる場合があります。)