

今月の水温 (平生岩国定線調査)

(平成21年(2009年) 4月15日 調査)

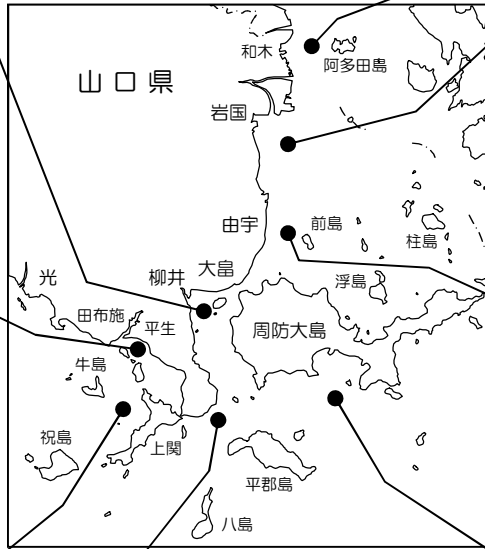
山口県水産研究センター 内海研究部 (Tel 083-984-2116)

()は平年比

6	水温 (°C)	塩分 (psu)	透明度 (m)
表層	13.3	33.10	8.5
10m層	13.2	33.10	
底層	13.2	33.13	

5	水温 (°C)	塩分 (psu)	透明度 (m)
表層	14.3	33.64	13.0
10m層	12.7	33.66	
底層	12.7	33.64	

1	水温 (°C)	塩分 (psu)	透明度 (m)
表層	14.3 (+1.5)	33.62 (+0.13)	11.0 (-0.1)
10m層	14.0 (+2.0)	33.63 (+0.09)	
底層	12.7 (+1.3)	33.68 (+0.04)	



4	水温 (°C)	塩分 (psu)	透明度 (m)
表層	14.4 (+1.2)	32.27 (+0.21)	5.5 (-1.3)
10m層	12.9 (+1.1)	33.21 (+0.26)	
底層	12.2 (+1.3)	33.38 (+0.06)	

3	水温 (°C)	塩分 (psu)	透明度 (m)
表層	14.7 (+2.0)	31.87 (-0.57)	7.0 (+0.1)
10m層	13.1 (+1.3)	33.19 (+0.22)	
底層	12.8 (+1.5)	33.28 (+0.07)	

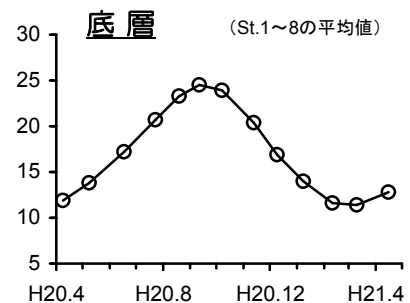
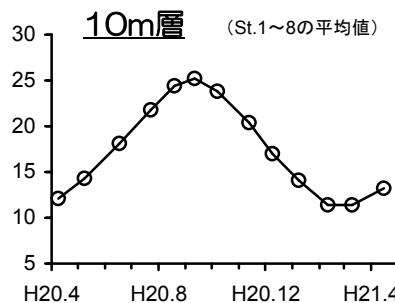
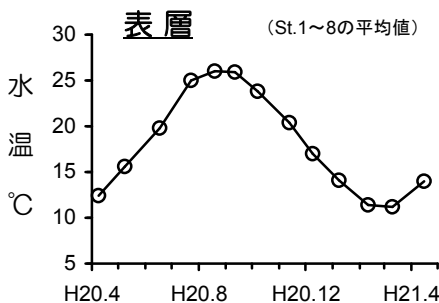
7	水温 (°C)	塩分 (psu)	透明度 (m)
表層	13.2	33.82	13.0
10m層	13.2	33.81	
底層	13.2	33.80	

2	水温 (°C)	塩分 (psu)	透明度 (m)
表層	13.1 (+1.1)	33.51 (+0.12)	11.0 (+2.9)
10m層	13.1 (+1.3)	33.61 (-0.05)	
底層	13.1 (+1.3)	33.75 (+0.01)	

※1 「平年」は H8年度(観測開始年度)～H17年度

※2 「表層」は0m層, 「底層」は海底上1m層

1～8	水温 (°C)		塩分 (psu)		透明度 (m)	
	平均	(最低～最高)	平均	(最低～最高)	平均	(最低～最高)
表層	14.0	(13.1～14.7)	33.01	(31.87～33.82)	9.5	(5.5～13.0)
10m層	13.2	(12.7～14.0)	33.43	(33.10～33.81)		
底層	12.8	(12.2～13.2)	33.49	(33.13～33.80)		



備考 ・表層水温は平年比+1.1～+2.0°C、10m層水温は平年比+1.1～+2.0°C、底層水温は平年比+1.3～+1.5°Cで推移しています。

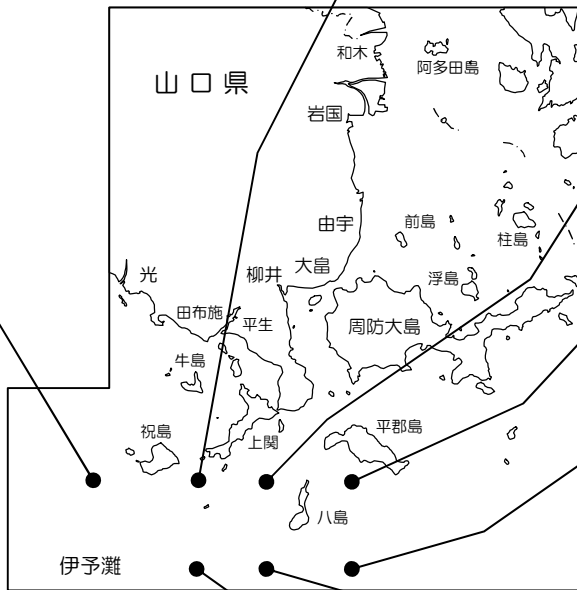
- 山口県水産情報システム「海鳴りネットワーク」による水温情報もご覧ください。
(URL <http://www.pref.yamaguchi.lg.jp/gyosei/suisan-s/uminari/2/index.htm>)
- 次回の調査は5月中旬の予定です。(天候などの都合によって変更になる場合があります。)

今月の水温 (祝島平郡定線調査) 平成21年4月23日調査
 山口県水産研究センター 内海研究部 (TEL 083-984-2116 · FAX 083-984-2209)

1	水温 (°C)	塩分 (psu)	透明度 (m)
表層	14.7	33.57	14.0
10m層	14.6	33.55	
20m層	14.1	33.51	
30m層	13.6	33.50	
40m層	13.0	33.71	
底層	13.0	33.72	

2	水温 (°C)	塩分 (psu)	透明度 (m)
表層	14.1	33.67	12.0
10m層	13.8	33.66	
20m層	13.6	33.68	
30m層	13.5	33.68	
40m層	13.5	33.69	
底層	13.3	33.69	

3	水温 (°C)	塩分 (psu)	透明度 (m)
表層	13.8	33.70	13.0
10m層	13.6	33.67	
20m層	13.5	33.68	
30m層	13.1	33.70	
40m層	12.9	33.73	
底層	12.9	33.73	



4	水温 (°C)	塩分 (psu)	透明度 (m)
表層	14.2	33.80	15.0
10m層	13.7	33.76	
20m層	13.6	33.79	
30m層	13.6	33.79	
40m層			
底層	13.5	33.82	

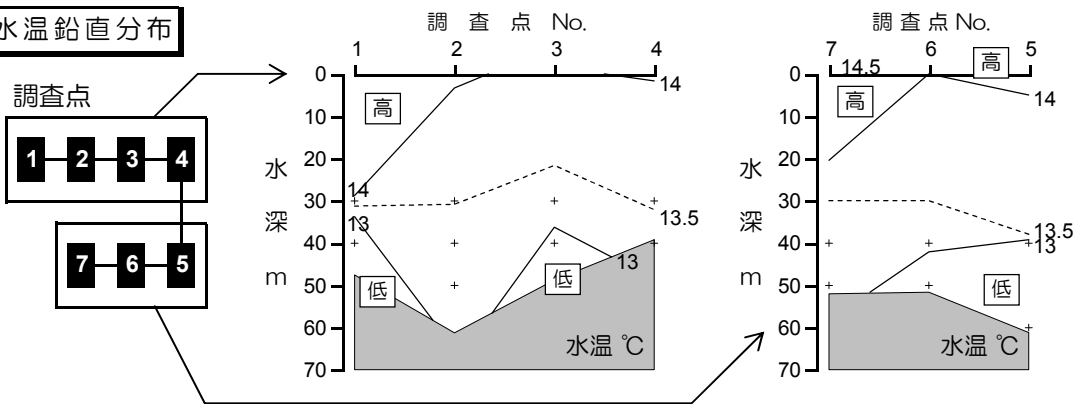
5	水温 (°C)	塩分 (psu)	透明度 (m)
表層	14.2	33.78	15.0
10m層	13.9	33.80	
20m層	13.9	33.80	
30m層	13.9	33.78	
40m層	13.0	33.82	
底層	12.8	33.82	

1~7	水温 (°C)	塩分 (psu)	透明度 (m)
表層	14.2	33.69	13.6
10m層	13.9	33.69	
20m層	13.8	33.69	
30m層	13.5	33.70	
40m層	13.2	33.75	
底層	13.1	33.76	

7	水温 (°C)	塩分 (psu)	透明度 (m)
表層	14.6	33.61	13.0
10m層	14.1	33.64	
20m層	14.0	33.62	
30m層	13.5	33.67	
40m層	13.3	33.77	
底層	13.4	33.79	

6	水温 (°C)	塩分 (psu)	透明度 (m)
表層	14.0	33.69	13.0
10m層	13.9	33.74	
20m層	13.7	33.77	
30m層	13.5	33.79	
40m層	13.2	33.75	
底層	12.9	33.75	

水温鉛直分布



- 備考 ・表層(0m層)は13.8~14.7°C、10m層は13.8~14.6°C、20m層は13.5~14.1°C、30m層は13.1~13.9°C、40m層は12.9~13.5°C、底層は12.8~13.5°Cでした。
- 山口県水産情報システム「海鳴りネットワーク」による水温情報もご覧ください。
 (URL <http://www.pref.yamaguchi.lg.jp/gyosei/suisan-s/uminari/2/index.htm>)
 - 次回の調査は5月下旬の予定です。天候などの都合によって変更になる場合があります。