

# 今月の水温 (平生岩国定線調査)

## (平成21年(2009年) 5月12日 調査)

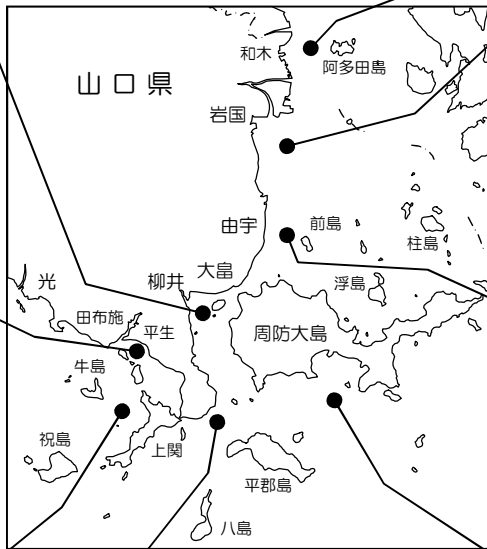
山口県水産研究センター 内海研究部 (Tel 083-984-2116)

( )は平年比

6	水温 (°C)	塩分 (psu)	透明度 (m)
表層	15.7	33.33	7.5
10m層	15.3	33.38	
底層	15.1	33.47	

5	水温 (°C)	塩分 (psu)	透明度 (m)
表層	17.7	33.54	10.0
10m層	15.1	33.62	
底層	14.8	33.62	

1	水温 (°C)	塩分 (psu)	透明度 (m)
表層	18.4 (+2.7)	33.80 (+0.57)	9.5 (-0.3)
10m層	15.5 (+1.1)	33.65 (+0.23)	
底層	14.5 (+0.9)	33.64 (+0.11)	



2	水温 (°C)	塩分 (psu)	透明度 (m)
表層	15.0 (+0.7)	33.69 (+0.29)	9.5 (+1.2)
10m層	14.9 (+0.9)	33.67 (+0.21)	
底層	14.0 (+0.2)	33.69 (+0.14)	

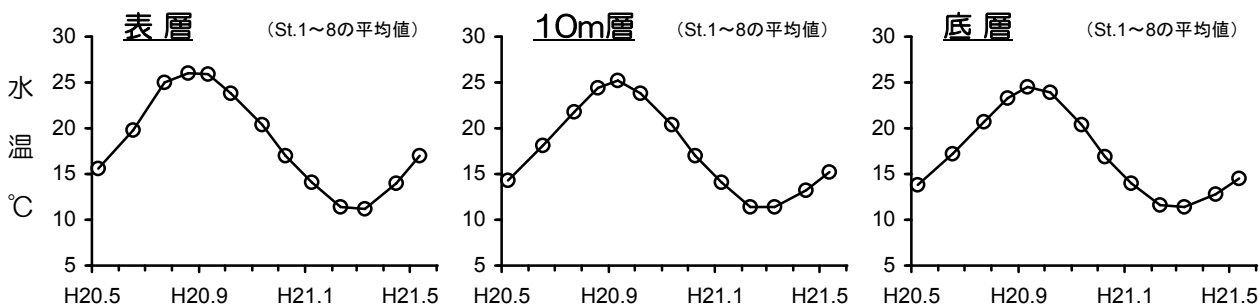
4	水温 (°C)	塩分 (psu)	透明度 (m)
表層	19.1 (+2.7)	32.10 (+0.46)	6.5 (±0.0)
10m層	14.6 (+0.3)	33.20 (+0.17)	
底層	13.9 (+0.9)	33.43 (+0.18)	

3	水温 (°C)	塩分 (psu)	透明度 (m)
表層	17.0 (+1.4)	33.05 (+0.82)	8.0 (+1.5)
10m層	15.5 (+1.2)	33.29 (+0.34)	
底層	14.9 (+1.3)	33.34 (+0.16)	

7	水温 (°C)	塩分 (psu)	透明度 (m)
表層	15.5	33.64	14.0
10m層	15.0	33.71	
底層	14.8	33.72	

※1 「平年」は H8年度(観測開始年度)～H17年度 ※2 「表層」は0m層, 「底層」は海底上1m層

1～8	水温 (°C)		塩分 (psu)		透明度 (m)	
	平均 (最低～最高)	平均 (最低～最高)	平均 (最低～最高)	平均 (最低～最高)	平均 (最低～最高)	平均 (最低～最高)
表層	17.0 (15.0～19.1)	33.24 (32.10～33.80)	8.9			
10m層	15.2 (14.6～15.5)	33.50 (33.20～33.71)	(6.0～14.0)			
底層	14.5 (13.9～15.1)	33.53 (33.34～33.72)				



備考 ・ 表層水温は平年比+0.7～+2.7°C、10m層水温は平年比+0.3～+1.2°C、底層水温は平年比+0.2～+1.3°Cで推移しています。

- 山口県水産情報システム「海鳴りネットワーク」による水温情報もご覧ください。  
( URL <http://www.pref.yamaguchi.lg.jp/gyosei/suisan-s/uminari/2/index.htm> )
- 次回の調査は6月上旬の予定です。(天候などの都合によって変更になる場合があります。)

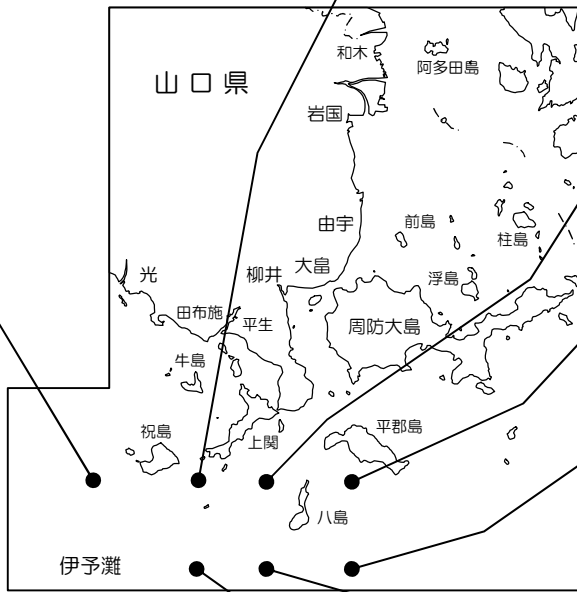
# 今月の水温 (祝島平郡定線調査) 平成21年5月27日調査

山口県水産研究センター 内海研究部 (TEL 083-984-2116 · FAX 083-984-2209)

1	水温 (°C)	塩分 (psu)	透明度 (m)
表層	17.5	33.58	13.0
10m層	16.9	33.65	
20m層	16.6	33.68	
30m層	16.3	33.68	
40m層	16.1	33.70	
底層	16.0	33.71	

2	水温 (°C)	塩分 (psu)	透明度 (m)
表層	16.3	33.72	8.5
10m層	16.3	33.71	
20m層	16.2	33.71	
30m層	16.2	33.71	
40m層	16.2	33.70	
底層	16.0	33.76	

3	水温 (°C)	塩分 (psu)	透明度 (m)
表層	17.0	33.80	13.0
10m層	16.4	33.77	
20m層	16.1	33.78	
30m層	15.9	33.79	
40m層	15.9	33.80	
底層	15.9	33.79	



4	水温 (°C)	塩分 (psu)	透明度 (m)
表層	16.9	33.75	11.0
10m層	16.3	33.77	
20m層	16.0	33.79	
30m層	16.0	33.78	
40m層			
底層	16.0	33.79	

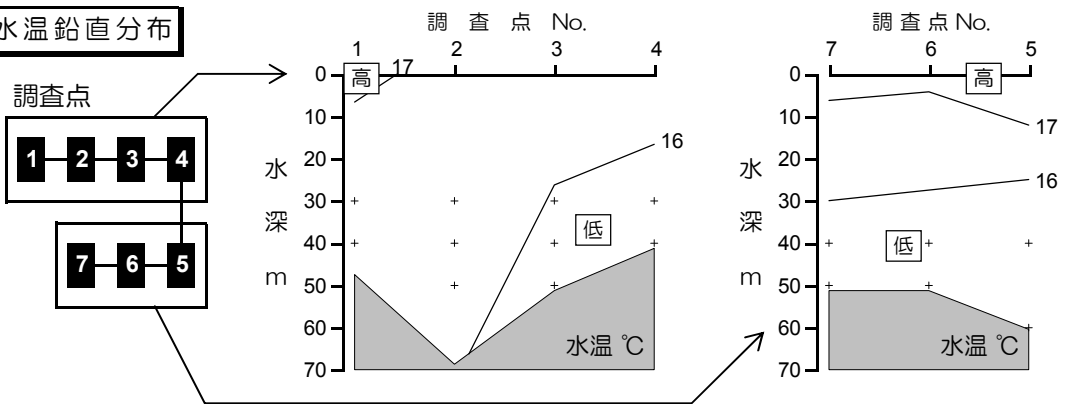
5	水温 (°C)	塩分 (psu)	透明度 (m)
表層	17.8	33.86	13.0
10m層	17.5	33.85	
20m層	16.7	33.90	
30m層	15.4	33.83	
40m層	15.2	33.84	
底層	15.0	33.83	

1~7	水温 (°C)	塩分 (psu)	透明度 (m)
表層	17.3	33.74	12.6
10m層	16.6	33.75	
20m層	16.3	33.77	
30m層	16.0	33.76	
40m層	15.8	33.76	
底層	15.8	33.78	

7	水温 (°C)	塩分 (psu)	透明度 (m)
表層	17.8	33.73	15.0
10m層	16.7	33.75	
20m層	16.1	33.77	
30m層	16.0	33.77	
40m層	15.8	33.77	
底層	15.8	33.83	

6	水温 (°C)	塩分 (psu)	透明度 (m)
表層	17.5	33.75	15.0
10m層	16.4	33.74	
20m層	欠測	33.76	
30m層	欠測	33.76	
40m層	欠測	33.77	
底層	15.8	33.77	

## 水温鉛直分布



**備考** ・表層(0m層)は16.3~17.8°C、10m層は16.3~17.5°C、20m層は16.0~16.7°C、30m層は15.4~16.3°C、40m層は15.2~16.2°C、底層は15.0~16.0°Cでした。

- ・山口県水産情報システム「海鳴りネットワーク」による水温情報もご覧ください。  
( URL <http://www.pref.yamaguchi.lg.jp/gyosei/suisan-s/uminari/2/index.htm> )
- ・次回の調査は6月上旬の予定です。天候などの都合によって変更になる場合があります。