

今月の水温 (平生岩国定線調査)

(平成21年(2009年)6月8日 調査)

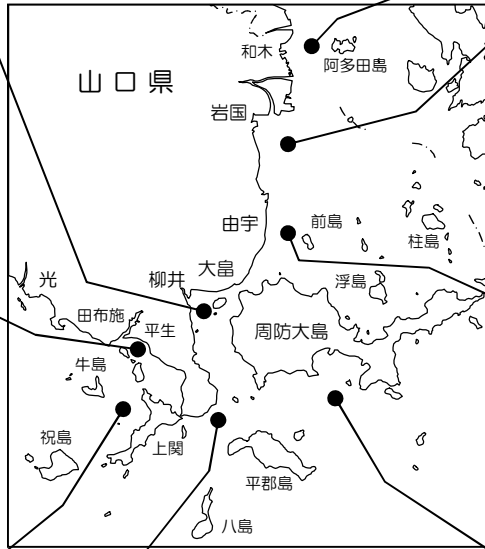
山口県水産研究センター 内海研究部 (Tel 083-984-2116)

()は平年比

6	水温 (°C)	塩分 (psu)	透明度 (m)
表層	18.1	33.40	6.5
10m層	17.8	33.48	
底層	17.6	33.53	

5	水温 (°C)	塩分 (psu)	透明度 (m)
表層	19.0	33.58	9.5
10m層	17.5	33.65	
底層	17.1	33.65	

1	水温 (°C)	塩分 (psu)	透明度 (m)
表層	19.4 (+0.2)	33.51 (+0.49)	14.0 (+4.3)
10m層	18.0 (+0.5)	33.58 (+0.33)	
底層	16.8 (+0.3)	33.66 (+0.30)	



2	水温 (°C)	塩分 (psu)	透明度 (m)
表層	17.4 (+0.1)	33.69 (+0.66)	7.0 (-1.8)
10m層	17.3 (+0.3)	33.68 (+0.44)	
底層	17.2 (+0.6)	33.69 (+0.31)	

8	水温 (°C)	塩分 (psu)	透明度 (m)
表層	20.8	32.84	6.0
10m層	18.2	33.17	
底層	16.7	33.34	

4	水温 (°C)	塩分 (psu)	透明度 (m)
表層	20.9 (+0.9)	32.38 (+0.90)	7.5 (-0.1)
10m層	17.5 (±0.0)	33.25 (+0.41)	
底層	16.5 (+0.6)	33.48 (+0.36)	

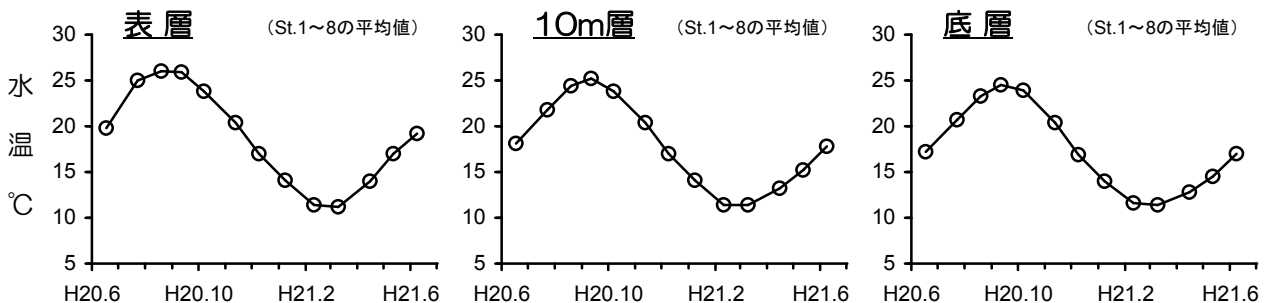
3	水温 (°C)	塩分 (psu)	透明度 (m)
表層	19.9 (+0.9)	33.07 (+0.61)	13.0 (+5.6)
10m層	18.2 (+0.8)	33.37 (+0.60)	
底層	16.9 (+0.3)	33.55 (+0.51)	

7	水温 (°C)	塩分 (psu)	透明度 (m)
表層	18.0	33.68	8.0
10m層	17.6	33.69	
底層	17.1	33.73	

※1 「平年」は H8年度(観測開始年度)～H17年度

※2 「表層」は0m層, 「底層」は海底上1m層

1～8	水温 (°C)		塩分 (psu)		透明度 (m)	
	平均 (最低～最高)	平均 (最低～最高)	平均 (最低～最高)	平均 (最低～最高)	平均 (最低～最高)	平均 (最低～最高)
表層	19.2 (17.4～20.9)	33.27 (32.38～33.69)	8.9			
10m層	17.8 (17.3～18.2)	33.48 (33.17～33.69)	(6.0～14.0)			
底層	17.0 (16.5～17.6)	33.58 (33.34～33.73)				



備考 ・ 表層水温は平年比+0.1～+0.9°C、10m層水温は平年比0.0～+0.8°C、底層水温は平年比+0.3～+0.6°Cで推移しています。

- 山口県水産情報システム「海鳴りネットワーク」による水温情報もご覧ください。
(URL <http://www.pref.yamaguchi.lg.jp/gyosei/suisan-s/uminari/2/index.htm>)
- 次回の調査は7月中旬の予定です。(天候などの都合によって変更になる場合があります。)

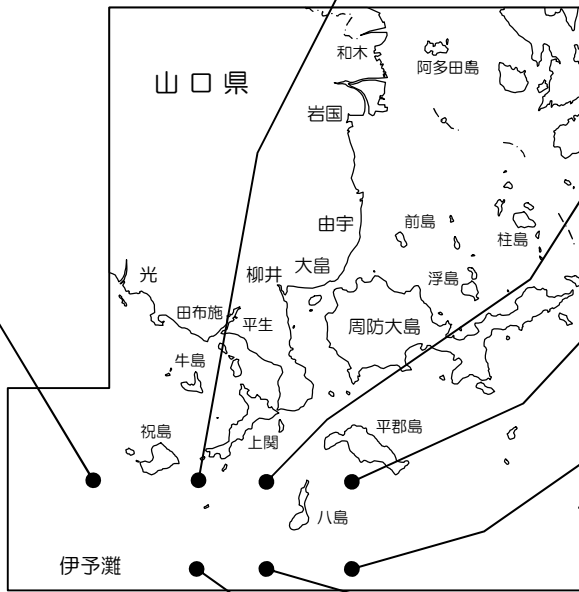
今月の水温 (祝島平郡定線調査) 平成21年6月26日調査

山口県水産研究センター 内海研究部 (TEL 083-984-2116 · FAX 083-984-2209)

1	水温 (°C)	塩分 (psu)	透明度 (m)
表層	20.0	33.63	9.0
10m層	19.6	33.65	
20m層	19.2	33.66	
30m層	18.8	33.68	
40m層	18.5	33.69	
底層	18.5	33.68	

2	水温 (°C)	塩分 (psu)	透明度 (m)
表層	19.6	33.71	9.0
10m層	19.6	33.67	
20m層	19.4	33.64	
30m層	19.0	33.67	
40m層	18.6	33.72	
底層	18.3	33.78	

3	水温 (°C)	塩分 (psu)	透明度 (m)
表層	19.6	33.67	7.0
10m層	19.0	33.72	
20m層	18.7	33.74	
30m層	18.5	33.77	
40m層	18.4	33.75	
底層	18.4	33.76	



4	水温 (°C)	塩分 (psu)	透明度 (m)
表層	19.8	33.77	7.0
10m層	18.7	33.74	
20m層	18.6	33.76	
30m層	18.5	33.75	
40m層			
底層	18.5	33.77	

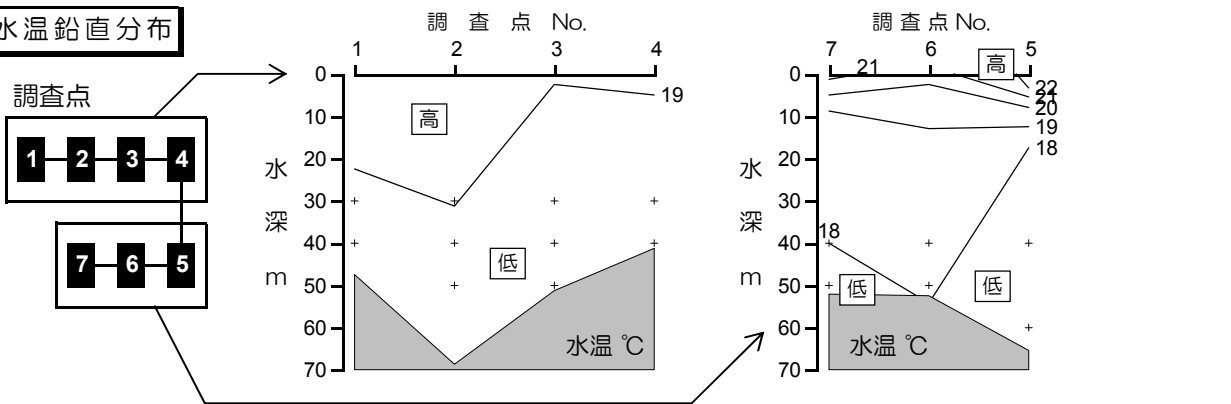
5	水温 (°C)	塩分 (psu)	透明度 (m)
表層	22.2	33.62	13.0
10m層	19.3	33.76	
20m層	17.8	33.85	
30m層	17.8	33.85	
40m層	17.7	33.85	
底層	17.4	33.84	

1~7	水温 (°C)	塩分 (psu)	透明度 (m)
表層	20.4	33.66	9.6
10m層	19.2	33.72	
20m層	18.7	33.75	
30m層	18.5	33.75	
40m層	18.3	33.76	
底層	18.2	33.77	

7	水温 (°C)	塩分 (psu)	透明度 (m)
表層	21.2	33.60	11.0
10m層	19.0	33.73	
20m層	18.6	33.77	
30m層	18.3	33.76	
40m層	18.0	33.74	
底層	17.9	33.74	

6	水温 (°C)	塩分 (psu)	透明度 (m)
表層	20.6	33.64	11.0
10m層	19.5	33.79	
20m層	18.8	33.81	
30m層	18.4	33.78	
40m層	18.4	33.81	
底層	18.1	33.80	

水温鉛直分布



備考 ・表層(0m層)は19.6~22.2°C、10m層は18.7~19.6°C、20m層は17.8~19.4°C、30m層は17.8~19.0°C、40m層は17.7~18.6°C、底層は17.4~18.5°Cでした。

- ・山口県水産情報システム「海鳴りネットワーク」による水温情報もご覧ください。
(URL <http://www.pref.yamaguchi.lg.jp/gyosei/suisan-s/uminari/2/index.htm>)
- ・次回の調査は7月上旬の予定です。天候などの都合によって変更になる場合があります。