

今月の水温 (平生岩国定線調査)

(平成21年(2009年) 8月11日 調査)

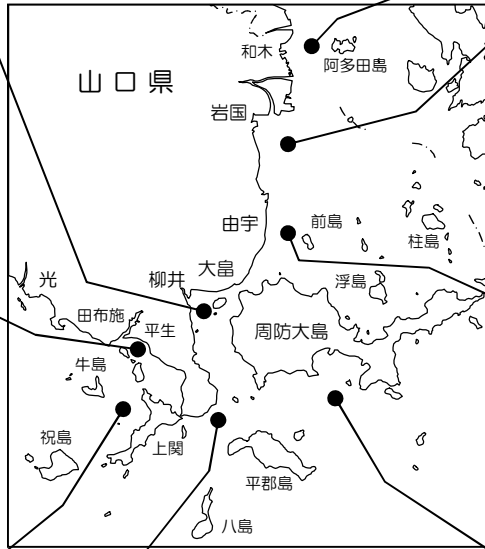
山口県水産研究センター 内海研究部 (Tel 083-984-2116)

()は平年比

| 6 | 水温 (°C) | 塩分 (psu) | 透明度 (m) |
|------|---------|----------|---------|
| 表層 | 23.4 | 31.85 | 4.5 |
| 10m層 | 22.8 | 32.06 | |
| 底層 | 22.2 | 32.73 | |

| 5 | 水温 (°C) | 塩分 (psu) | 透明度 (m) |
|------|---------|----------|---------|
| 表層 | 24.0 | 32.61 | 13.0 |
| 10m層 | 22.6 | 32.89 | |
| 底層 | 22.4 | 32.98 | |

| 1 | 水温 (°C) | 塩分 (psu) | 透明度 (m) |
|------|----------------|------------------|----------------|
| 表層 | 24.7 (-0.7) | 32.48 (-0.03) | 11.0 (+0.9) |
| 10m層 | 22.7 (-1.0) | 32.82 (+0.03) | |
| 底層 | 21.9 (-0.8) | 33.03 (+0.11) | |



| 2 | 水温 (°C) | 塩分 (psu) | 透明度 (m) |
|------|----------------|------------------|---------------|
| 表層 | 22.5 (-1.0) | 32.75 (+0.47) | 6.5 (-0.4) |
| 10m層 | 22.3 (-0.8) | 32.80 (+0.33) | |
| 底層 | 22.0 (-0.7) | 33.09 (+0.14) | |

| 4 | 水温 (°C) | 塩分 (psu) | 透明度 (m) |
|------|----------------|------------------|---------------|
| 表層 | 27.3 (+1.3) | 27.61 (-3.07) | 6.5 (-0.6) |
| 10m層 | 22.2 (-1.5) | 32.30 (+0.09) | |
| 底層 | 21.5 (-0.8) | 32.74 (+0.21) | |

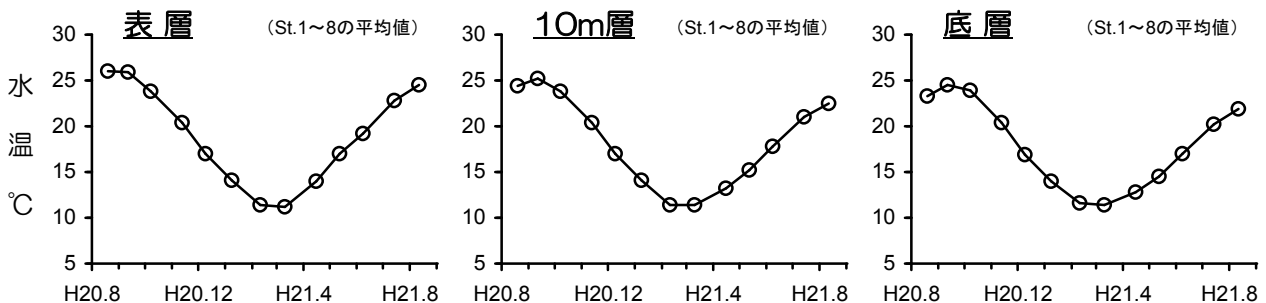
| 3 | 水温 (°C) | 塩分 (psu) | 透明度 (m) |
|------|----------------|------------------|---------------|
| 表層 | 24.3 (-0.7) | 30.89 (-0.66) | 6.0 (-0.1) |
| 10m層 | 22.6 (-0.9) | 32.16 (-0.14) | |
| 底層 | 21.9 (-0.9) | 32.56 (+0.08) | |

| 7 | 水温 (°C) | 塩分 (psu) | 透明度 (m) |
|------|---------|----------|---------|
| 表層 | 23.0 | 32.95 | 8.5 |
| 10m層 | 22.1 | 33.01 | |
| 底層 | 21.8 | 33.11 | |

※1 「平年」は H8年度(観測開始年度)～H17年度

※2 「表層」は0m層, 「底層」は海底上1m層

| 1～8 | 水温 (°C) | | 塩分 (psu) | | 透明度 (m) | |
|------|------------------|---------------------|------------|------------|------------|------------|
| | 平均 (最低～最高) | 平均 (最低～最高) | 平均 (最低～最高) | 平均 (最低～最高) | 平均 (最低～最高) | 平均 (最低～最高) |
| 表層 | 24.5 (22.5～27.3) | 31.14 (27.61～32.95) | 7.6 | | | |
| 10m層 | 22.5 (22.1～22.8) | 32.54 (32.06～33.01) | (4.5～13.0) | | | |
| 底層 | 21.9 (21.5～22.4) | 32.86 (32.56～33.11) | | | | |



備考 ・ 表層水温は平年比-1.0～+1.3°C、10m層水温は平年比-1.5～-0.8°C、底層水温は平年比-0.9～-0.7°Cで推移しています。

- 山口県水産情報システム「海鳴りネットワーク」による水温情報もご覧ください。
(URL <http://www.pref.yamaguchi.lg.jp/gyosei/suisan-s/uminari/2/index.htm>)
- 次回の調査は9月上旬の予定です。(天候などの都合によって変更になる場合があります。)

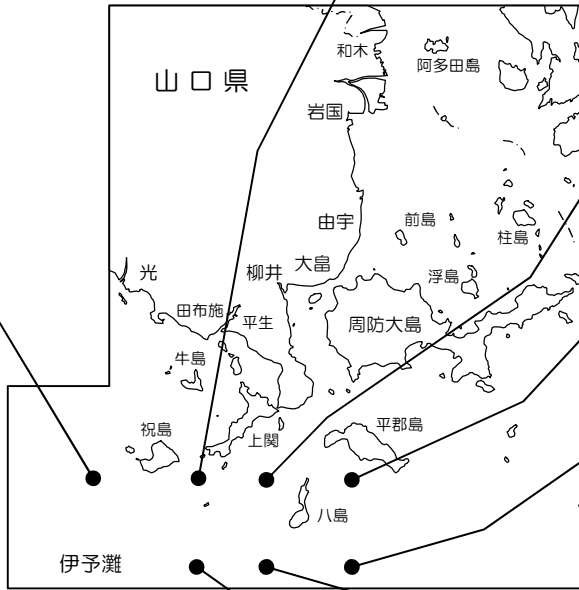
今月の水温 (祝島平郡定線調査) 平成21年8月26日調査

山口県水産研究センター 内海研究部 (TEL 083-984-2116 ・ FAX 083-984-2209)

| 1 | 水温 (°C) | 塩分 (psu) | 透明度 (m) |
|------|---------|----------|---------|
| 表層 | 24.1 | 32.94 | 12.0 |
| 10m層 | 23.5 | 33.00 | |
| 20m層 | 23.3 | 33.02 | |
| 30m層 | 22.8 | 33.05 | |
| 40m層 | 22.7 | 33.07 | |
| 底層 | 22.7 | 33.06 | |

| 2 | 水温 (°C) | 塩分 (psu) | 透明度 (m) |
|------|---------|----------|---------|
| 表層 | 23.7 | 32.95 | 6.5 |
| 10m層 | 23.1 | 32.98 | |
| 20m層 | 23.0 | 33.04 | |
| 30m層 | 22.9 | 33.06 | |
| 40m層 | 22.8 | 33.09 | |
| 底層 | 22.7 | 33.12 | |

| 3 | 水温 (°C) | 塩分 (psu) | 透明度 (m) |
|------|---------|----------|---------|
| 表層 | 23.5 | 32.79 | 6.5 |
| 10m層 | 23.1 | 32.99 | |
| 20m層 | 23.0 | 32.99 | |
| 30m層 | 22.8 | 33.06 | |
| 40m層 | 22.7 | 33.14 | |
| 底層 | 22.5 | 33.19 | |



| 4 | 水温 (°C) | 塩分 (psu) | 透明度 (m) |
|------|---------|----------|---------|
| 表層 | 23.8 | 33.08 | 9.0 |
| 10m層 | 23.0 | 33.12 | |
| 20m層 | 22.9 | 33.16 | |
| 30m層 | 22.9 | 33.17 | |
| 40m層 | | | |
| 底層 | 22.8 | 33.19 | |

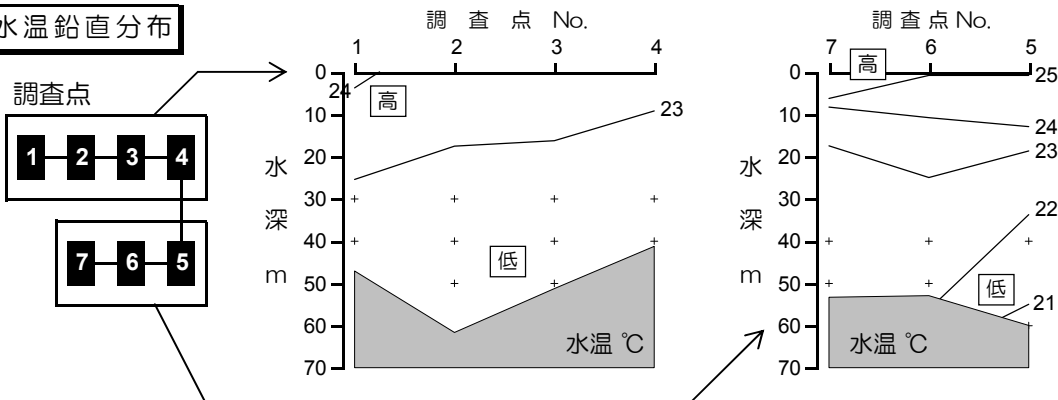
| 5 | 水温 (°C) | 塩分 (psu) | 透明度 (m) |
|------|---------|----------|---------|
| 表層 | 25.3 | 33.12 | 16.0 |
| 10m層 | 24.1 | 33.22 | |
| 20m層 | 22.9 | 33.21 | |
| 30m層 | 22.3 | 33.30 | |
| 40m層 | 21.4 | 33.46 | |
| 底層 | 21.0 | 33.52 | |

| 1~7 | 水温 (°C) | 塩分 (psu) | 透明度 (m) |
|------|---------|----------|---------|
| 表層 | 24.4 | 33.03 | 11.6 |
| 10m層 | 23.5 | 33.08 | |
| 20m層 | 23.0 | 33.10 | |
| 30m層 | 22.7 | 33.14 | |
| 40m層 | 22.4 | 33.21 | |
| 底層 | 22.3 | 33.24 | |

| 7 | 水温 (°C) | 塩分 (psu) | 透明度 (m) |
|------|---------|----------|---------|
| 表層 | 25.6 | 33.12 | 15.0 |
| 10m層 | 23.4 | 33.09 | |
| 20m層 | 22.8 | 33.14 | |
| 30m層 | 22.7 | 33.19 | |
| 40m層 | 22.2 | 33.27 | |
| 底層 | 22.2 | 33.27 | |

| 6 | 水温 (°C) | 塩分 (psu) | 透明度 (m) |
|------|---------|----------|---------|
| 表層 | 25.1 | 33.20 | 16.0 |
| 10m層 | 24.0 | 33.19 | |
| 20m層 | 23.3 | 33.17 | |
| 30m層 | 22.8 | 33.17 | |
| 40m層 | 22.5 | 33.25 | |
| 底層 | 22.1 | 33.31 | |

水温鉛直分布



- 備考** ・表層(0m層)は23.5~25.6°C、10m層は23.0~24.1°C、20m層は22.8~23.3°C、30m層は22.3~22.9°C、40m層は21.4~22.8°C、底層は21.0~22.8°Cでした。
- ・山口県水産情報システム「海鳴りネットワーク」による水温情報もご覧ください。
(URL <http://www.pref.yamaguchi.lg.jp/gyosei/suisan-s/uminari/2/index.htm>)
 - ・次回の調査は9月中旬の予定です。天候などの都合によって変更になる場合があります。