

今月の水温 (平生岩国定線調査)

(平成21年(2009年)9月8日 調査)

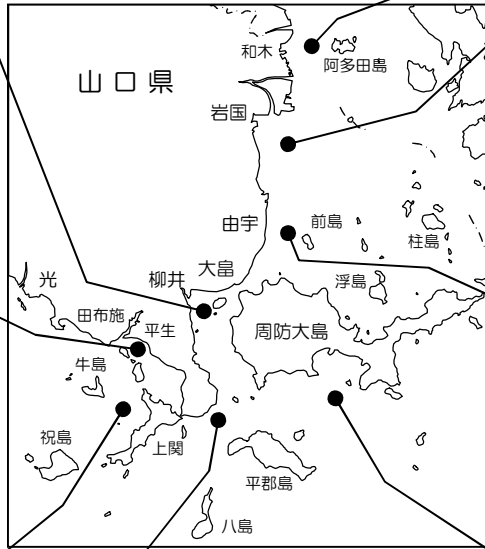
山口県水産研究センター 内海研究部 (Tel 083-984-2116)

()は平年比

6	水温 (°C)	塩分 (psu)	透明度 (m)
表層	24.6	32.50	4.5
10m層	24.5	32.52	
底層	23.8	32.94	

5	水温 (°C)	塩分 (psu)	透明度 (m)
表層	25.4	32.86	9.5
10m層	24.3	32.94	
底層	23.8	32.94	

1	水温 (°C)	塩分 (psu)	透明度 (m)
表層	26.2 (+0.5)	32.84 (+0.11)	8.5 (-1.7)
10m層	24.6 (+0.2)	32.95 (+0.14)	
底層	23.6 (±0.0)	32.98 (+0.05)	



2	水温 (°C)	塩分 (psu)	透明度 (m)
表層	22.5 (-1.9)	34.00 (+1.30)	6.5 (+0.7)
10m層	23.6 (-0.5)	33.10 (+0.23)	
底層	23.5 (-0.2)	33.11 (+0.11)	

4	水温 (°C)	塩分 (psu)	透明度 (m)
表層	25.7 (-0.4)	31.62 (+0.54)	10.0 (+2.1)
10m層	25.1 (+0.7)	32.29 (+0.09)	
底層	22.9 (-0.5)	32.61 (+0.02)	

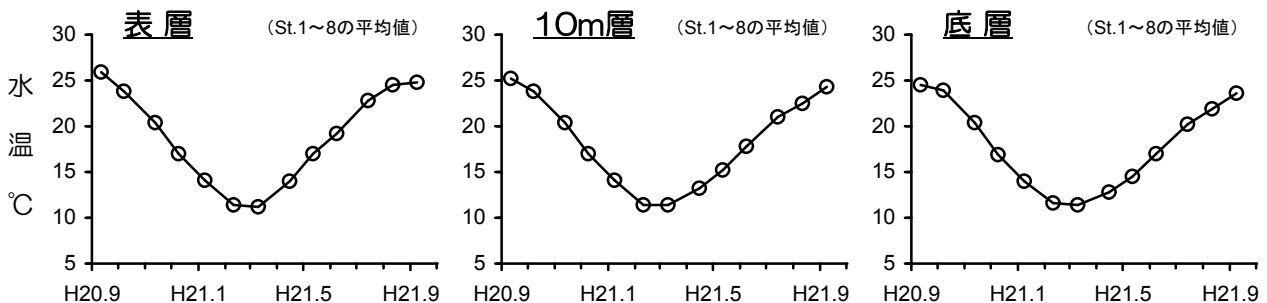
3	水温 (°C)	塩分 (psu)	透明度 (m)
表層	24.6 (-0.7)	32.53 (+0.61)	4.0 (-1.4)
10m層	24.5 (+0.3)	32.57 (+0.21)	
底層	24.4 (+0.6)	32.61 (+0.12)	

7	水温 (°C)	塩分 (psu)	透明度 (m)
表層	23.8	33.05	8.0
10m層	23.6	33.09	
底層	23.3	33.15	

※1 「平年」は H8年度(観測開始年度)～H17年度

※2 「表層」は0m層, 「底層」は海底上1m層

1～8	水温 (°C)		塩分 (psu)		透明度 (m)	
	平均 (最低～最高)	平均 (最低～最高)	平均 (最低～最高)	平均 (最低～最高)	平均 (最低～最高)	平均 (最低～最高)
表層	24.8 (22.5～26.2)	32.61 (31.45～34.00)	6.9			
10m層	24.3 (23.6～25.1)	32.61 (31.41～33.10)	(4.0～10.0)			
底層	23.6 (22.9～24.4)	32.86 (32.50～33.15)				



備考 ・ 表層水温は平年比-1.9～+0.5°C、10m層水温は平年比-0.5～+0.7°C、底層水温は平年比-0.5～+0.6°Cで推移しています。

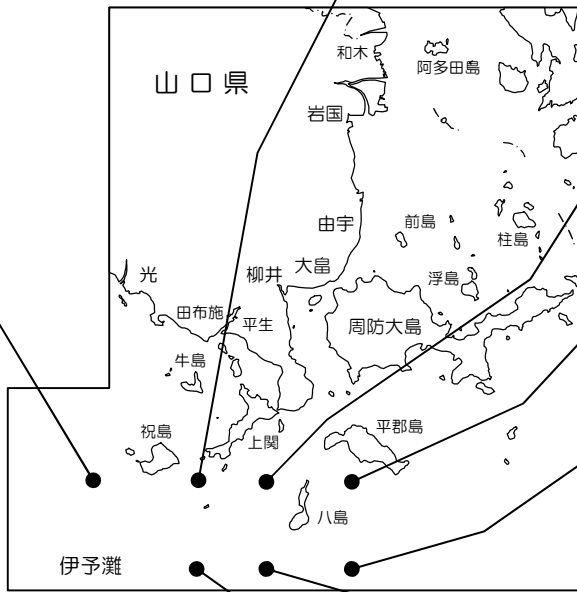
- 山口県水産情報システム「海鳴りネットワーク」による水温情報もご覧ください。
(URL <http://www.pref.yamaguchi.lg.jp/gyosei/suisan-s/uminari/2/index.htm>)
- 次回の調査は10月上旬の予定です。(天候などの都合によって変更になる場合があります。)

今月の水温 (祝島平郡定線調査) 平成21年9月11日調査
 山口県水産研究センター 内海研究部 (TEL 083-984-2116 · FAX 083-984-2209)

1	水温 (°C)	塩分 (psu)	透明度 (m)
表層	24.4	33.05	8.0
10m層	24.0	33.07	
20m層	23.9	33.09	
30m層	23.8	33.11	
40m層	23.7	33.12	
底層	23.3	33.17	

2	水温 (°C)	塩分 (psu)	透明度 (m)
表層	24.0	32.99	6.0
10m層	23.8	33.07	
20m層	23.7	33.06	
30m層	23.6	33.12	
40m層	23.5	33.14	
底層	23.5	33.16	

3	水温 (°C)	塩分 (psu)	透明度 (m)
表層	24.1	32.93	7.0
10m層	23.7	33.12	
20m層	23.7	33.13	
30m層	23.6	33.14	
40m層	23.3	33.18	
底層	23.2	33.21	



4	水温 (°C)	塩分 (psu)	透明度 (m)
表層	24.5	33.24	11.0
10m層	24.0	33.20	
20m層	23.4	33.21	
30m層	23.4	33.22	
40m層			
底層	23.4	33.22	

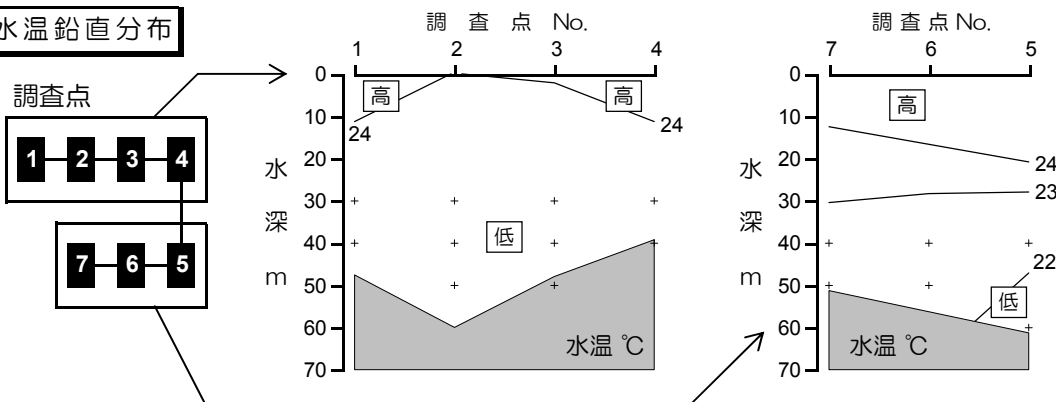
5	水温 (°C)	塩分 (psu)	透明度 (m)
表層	24.8	33.26	16.0
10m層	24.3	33.17	
20m層	24.0	33.19	
30m層	22.9	33.29	
40m層	22.0	33.40	
底層	22.0	33.39	

1~7	水温 (°C)	塩分 (psu)	透明度 (m)
表層	24.7	33.14	11.1
10m層	24.1	33.15	
20m層	23.7	33.16	
30m層	23.3	33.20	
40m層	23.0	33.24	
底層	23.0	33.25	

7	水温 (°C)	塩分 (psu)	透明度 (m)
表層	25.2	33.25	13.5
10m層	24.1	33.19	
20m層	23.7	33.17	
30m層	23.1	33.26	
40m層	22.9	33.28	
底層	23.0	33.28	

6	水温 (°C)	塩分 (psu)	透明度 (m)
表層	25.6	33.26	16.0
10m層	24.8	33.23	
20m層	23.4	33.26	
30m層	22.9	33.29	
40m層	22.7	33.32	
底層	22.5	33.34	

水温鉛直分布



備考 ・表層(0m層)は24.0~25.6°C、10m層は23.7~24.8°C、20m層は23.4~24.0°C、30m層は22.9~23.8°C、40m層は22.0~23.7°C、底層は22.0~23.5°Cでした。
 ・山口県水産情報システム「海鳴りネットワーク」による水温情報もご覧ください。
 (URL <http://www.pref.yamaguchi.lg.jp/gyosei/suisan-s/uminari/2/index.htm>)