

海洋観測結果速報 (平生岩国定線調査)

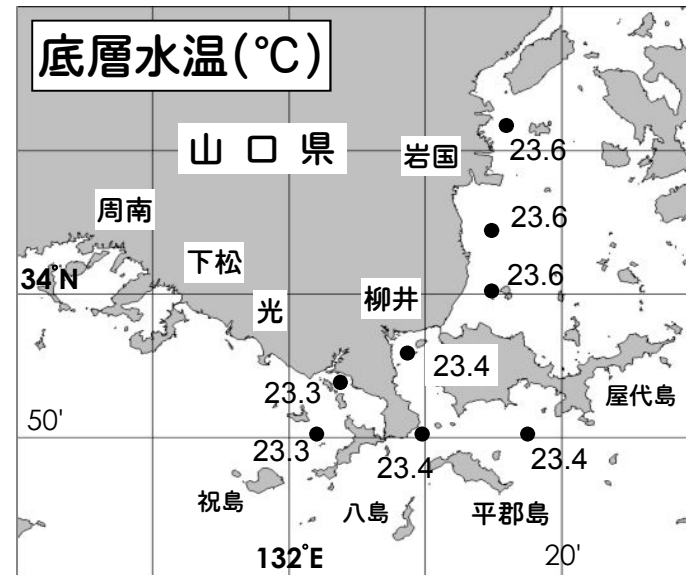
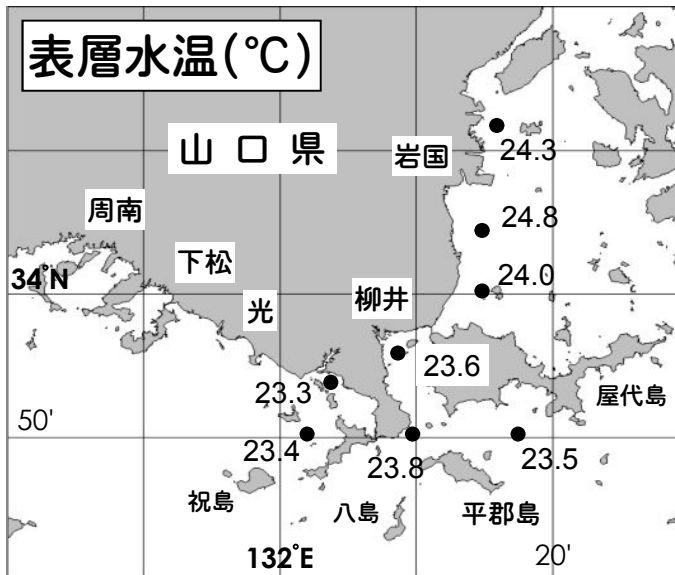
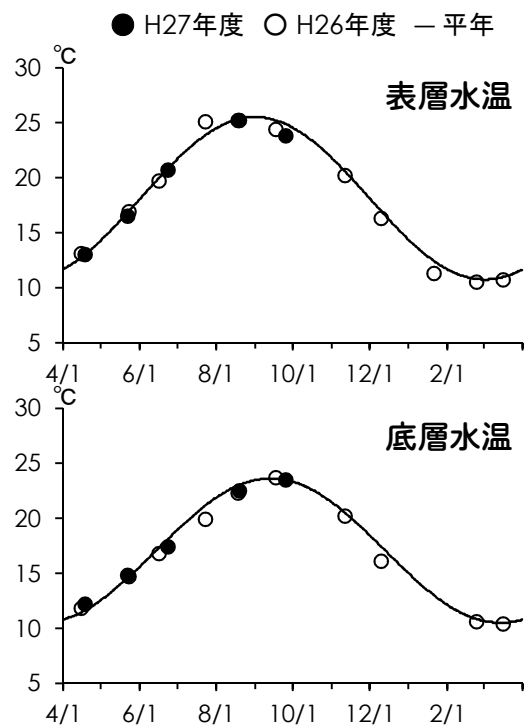
平成 27年 9月 25日 調査

山口県水産研究センター 内海研究部
TEL:083-984-2116 FAX:083-984-2209

1. 水温

水温の平均値

	表層	底層
観測値	23.8 °C	23.5 °C
平年差	-0.7 °C	0.0 °C



各調査点における水温は、表層では23.3~24.8°C (平年差-1.7~-0.2°C)、底層では23.3~23.6°C (平年差-0.2~+0.3°C) でした。

2. 塩分・透明度

(1) 塩分の平均値

	表層	底層
観測値	29.61	32.34
平年差	-1.87	-0.35

(2) 透明度の平均値

観測値	6.6 m
平年差	-0.7 m

3. 赤潮・クラゲ等の情報

- ◎ 赤潮の発生は確認されませんでした。
- ◎ 岩国市沖では底層で貧酸素となっており、海底付近では酸素飽和度が20%を下回っています。

4. お知らせ

- ◎ 平年値における「平年」は、1994年(H6年)から2010年(H22年)までの17年間です。 ※「底層」は海底から1m上の層
- ◎ 次回の観測は10月中旬の予定です。